



Casa abierta al tiempo
UNIVERSIDAD AUTÓNOMA
METROPOLITANA



DIVISIÓN DE CIENCIA BIOLÓGICAS Y DE LA SALUD
DEPARTAMENTO DE ATENCIÓN A LA SALUD
LICENCIATURA EN MEDICINA

DIAGNÓSTICO DE SALUD
CLÍNICA DE ESPECIALIDADES NO. 5
SECRETARÍA DE SALUD

MPSS. MARTHA CLAUDIA RODRÍGUEZ FLORES

MATRÍCULA: 208324549

ASESOR MÉDICO.

DRA. OFELIA GÓMEZ LANDEROS

ÍNDICE:

CAPÍTULO 1 :DESCRIPCIÓN DEMOGRÁFICA DE LA CLINICA DE ESPECIALIDADES NO.5	4
*Introducción	5
*Antecedentes históricos	6
*Situación geográfica de la Delegación Cuauhtémoc	8
*Medio físico y natural	18
*Infraestructura y servicios	19
*Agua potable	19
*Drenaje	21
*Energía Eléctrica	22
*Patrimonio histórico, artístico y cultural	22
*Plazas, parques y jardines	23
*Distribución patrimonio cultural	24
*Edificios históricos	25
*Principales mercados	30
*Diagnóstico sociodemográfico	31
*Población indígena	32
*Actividades económicas	33
*Indicadores de pobreza	34
*Diagnóstico de vivienda	35
*Diagnóstico de educación	36
*Religión	39
*Sistema de salud y asistencia	40
*Jurisdicción Sanitaria Cuauhtémoc	41
CAPÍTULO 2: DESCRIPCIÓN DE LA INFRAESTRUCTURA Y RECURSOS DE LA CLÍNICA DE ESPECIALIDADES NO. 5	48
*Antecedentes históricos	49
*Cuerpo directivo	49
*Plano de la unidad	50
*Infraestructura, recursos físicos y humanos de la Clínica de Especialidades No. 5	51
*Croquis del área de influencia de la clínica de Especialidades No.5	52
*Principales 10 causas de morbilidad en la CE. 5	58
*Principales 10 causas de morbilidad en < 1 año	59
* Principales 10 causas de morbilidad en 1-4 años	59
* Principales 10 causas de morbilidad en 4-14 años	60
* Principales 10 causas de morbilidad en 15-25 años	60
* Principales 10 causas de morbilidad en 26-60 años	60
* Principales 10 causas de morbilidad en 65 y >	61
*Consultas otorgadas en el 2014	61
*Productividad de la Clínica de Especialidades No. 5	62
CAPÍTULO 3: ACTIVIDADES EN EL SERVICIO SOCIAL	66

*Acercas de la realización del Servicio Social	67
*Descripción de las actividades realizadas	68
CAPÍTULO 5: CONCLUSIONES DEL PASANTE SOBRE SU SERVICIO SOCIAL	80
*En relación a su formación como persona	81
*En relación a su formación profesional	82
*En relación a su aportación en la comunidad	83
*En relación a su institución educativa	84
BIBLIOGRAFÍAS	85

Capítulo 1:

4

Descripción demográfica de la Clínica de Especialidades No. 5

INTRODUCCIÓN

La prestación del Servicio Social (SS), constituye una obligación jurídica, prevista en ordenamientos del orden público e interés general, que sin duda tiene una connotación de tipo moral y ético, que se relaciona con la solidaridad social.

Apegado a los criterios que orientan a la educación tanto pública como privada, como lo dispone el Art. 3 Constitucional, que debe contribuir a la convivencia humana, tanto por el fortalecimiento del prestador, como por el aprecio de la dignidad de la persona, la convicción del interés general de la sociedad: cuanto por el sustento de los ideales de fraternidad e igualdad de derechos de todos los hombres, es lo que permite hacer del servicio social un instrumento de justicia social.

La Ley General de Educación establece la obligatoriedad a cargo de los beneficiados por la educación, como requisito previo para obtener el título o grado académico.

Según el Art. 53 de la Ley reglamentaria para el ejercicio de las profesiones lo define:

“Se entiende por Servicio Social, el trabajo de carácter temporal y mediante retribución, que ejecutan y prestan los profesionales y estudiantes en interés de la sociedad”. El Art. 55 establece que el servicio social es un requisito para la titulación y ejercicio de la profesión¹.

El servicio social es “el conjunto de actividades teórico-prácticas de carácter temporal y obligatorio que contribuye a la formación integral del estudiante y que le permiten, al aplicar sus conocimientos, destrezas y aptitudes, comprender la función social de su perfil académico, realizando actividades educativas, de investigación, de asistencia, de difusión, productivas, de desarrollo tecnológico, económico y social en beneficio de la sociedad. El servicio social tiene por objeto:

- a). Extender los beneficios de la ciencia, la técnica y la cultura a la sociedad.
- b). Consolidar la formación académica y capacitación profesional del prestador del servicio social,
- c) Fomentar en el prestador una conciencia de solidaridad con la comunidad a la que pertenece.

Una vez comentado lo anterior cabe señalar la importancia de la realización del mismo dentro del ámbito de la salud que es donde se estuvo realizando a lo largo de estos 12 meses dentro de la Clínica de Especialidades número 5 mediante la realización de un diagnóstico de salud de los habitantes de la zona.

El diagnóstico de salud de una población es la primera etapa de planificación en el campo de la salud; es la investigación en Salud Pública que tiene por objeto la evaluación de salud de una colectividad, así como proponer alternativas viables y factibles para la resolución de los problemas detectados. Dicho diagnóstico de salud se realiza a partir de datos recogidos por diferentes métodos. (Registros, encuestas, cuestionarios, etc). Que se transforman en indicadores de salud y que sirven para realizar las acciones de fomento a

la salud de cada población. Y poner en Juicio de valor en torno al proceso salud-enfermedad en relación a las necesidades, sentidas, expresadas y normativas. Constituye la base de la planeación de los Servicios de Salud.

Principios que rigen al diagnóstico de salud son: Objetividad, Integralidad, Heterogeneidad, Sistemática, Interdisciplinaria, y Participación social

ANTECEDENTES HISTÓRICOS

DELEGACIÓN CUAUHTÉMOC

Su territorio es fiel reflejo de la historia y de la vitalidad de la Ciudad de México. En 1970 al crearse las delegaciones se le asignó a Cuauhtémoc, como circunscripción, el espacio que la Capital de la República ocupaba hasta 1930, año en que se iniciaba la fase de su crecimiento actual y el desbordamiento de sus añejos e históricos límites.

Esta Delegación toma su nombre del último señor de los mexicas, quien reorganizó al ejército y al pueblo contra el ataque de los conquistadores. Cuauhtémoc es un nombre náhuatl proveniente de las voces cuauhtli, "águila", y témoc, "que baja", como modo de aludir al sol (el águila) en el atardecer.

Al finalizar el siglo XVII la ciudad apenas ocupaba la superficie de lo que actualmente conocemos como el "Primer Cuadro"; contaba con una universidad, seis escuelas, siete hospitales y 84 templos y conventos. Su longitud de oriente a poniente era de tres kilómetros, y de norte a sur, de unos cinco kilómetros. A los siglos XVII y XVIII corresponde la mayoría de los palacios, casonas y templos, muchos de los cuales aún se conservan.

Durante el siglo XVII el virrey Antonio María Bucareli abrió el paseo que después llevó su nombre. Con el segundo conde de Revillagigedo la ciudad cambió notablemente, ya que instaló el alumbrado público, se empedraron las calles y se impuso a los vecinos la obligación de barrerlas; se creó el cuerpo de policía, se incrementó el número de escuelas, se estableció el servicio de coches de alquiler y se levantó el primer censo de población.

A principios del Siglo XIX la ciudad ya se había crecido algunas cuadras principalmente hacia el poniente, a lo largo de la actual Avenida Juárez y San Cosme. Para 1810, ya comenzada la guerra de Independencia, la ciudad contaba con 450 calles y callejones, 64 plazas y plazoletas y doce puentes.

Para los viajeros existían dos posadas, 17 mesones, algunos cafés y fondas. Al advenimiento de la República, aunque se vivieron grandes convulsiones políticas, la ciudad no cambió su fisonomía, en 1838 se pretendió establecer, sin suerte, el primer ferrocarril, de México a Tacubaya. Las Leyes de Reforma y el regreso al gobierno del presidente Juárez, 1861, al término de la Guerra de Tres Años, se propició una transformación urbana

radical, ya que se despojó a la iglesia de todos sus bienes. De esta manera los conventos fueron parcialmente demolidos para trazar, continuar o bien ensanchar las superficies que se rescataron de los conventos y que luego formaron nuevas manzanas, que fueron fraccionadas y vendidas para que en ellas se construyeran casas y edificios de particulares.

En 1864, durante el gobierno imperial de Maximiliano, aparecieron los primeros coches colectivos de tracción animal y se abrió el Paseo del Emperador, posteriormente llamado de la Reforma.

Durante el porfiriato en 1870, se introdujo el alumbrado a base de bombillas eléctricas incandescentes. En esta misma década el agua comenzó a llegar a los domicilios, por medio de tuberías de plomo. A mediados del siglo pasado se crearon las primeras colonias fuera del trazo de la ciudad colonial: Arquitectos (hoy San Rafael) y Santa María la Ribera, destinadas para la clase media y la colonia Guerrero de carácter popular. También ocurrió el auge para creación de nuevas colonias de tipo residencial, destinadas para las familias acomodadas que comenzaban a salir del centro de la ciudad (Juárez, Roma, Condesa y a lo largo del Paseo de la Reforma) y de tipo medio y popular destinadas para la creciente clase obrera que se inició con el surgimiento de las primeras industrias (Morelos, Obrera, Doctores, Tránsito, Esperanza). Paralelamente, el casco antiguo se fue consolidando como una zona eminentemente comercial y de servicios.

Este proceso ha continuado a lo largo del presente siglo. Para la primera década se pusieron en servicio los tranvías, movidos por electricidad. Para 1912 se organizaron las primeras líneas de autobuses, se colocaron los primeros semáforos en 1923, y para 1927 se prohibió que transitaran por las vías públicas los vehículos de tracción animal. Para los años treinta, todo el territorio de la delegación se encontraba urbanizado y en vías de consolidación: primero como zonas habitacionales y después como zonas de comercio y servicios. A partir de entonces los principales cambios se han dado como consecuencia de la construcción y mejoramiento de obras de infraestructura, de vialidad y transporte, destacando la ampliación de avenidas. En las décadas de los cuarenta y cincuenta, principalmente dentro del primer cuadro, se abrió la avenida 20 de Noviembre, Pino Suárez y San Juan de Letrán; en la década de los sesenta, la prolongación del Paseo de la Reforma hacia el norte como parte del proyecto de regeneración de los barrios de Nonoalco y Tlatelolco y, a fines de esta misma década, se construyeron las tres primeras líneas del Sistema de Transporte Colectivo y los ejes viales. A principios de la década de los ochenta, se aceleró aún más la mezcla de usos del suelo a lo largo de estos corredores.

Aunado a lo anterior, el explosivo crecimiento poblacional de la Ciudad de México provocó la transformación del uso del suelo en la Delegación Cuauhtémoc, al demandar cada vez más espacios para servicios y comercios en la Ciudad Central, desplazando a la población hacia otras zonas periféricas del Distrito Federal y aun del Área Metropolitana, hasta llegar en la actualidad a predominar el uso del suelo mixto sobre el habitacional.

La Ciudad de México se componía de 12 cuarteles, mismos que con el decreto del 27 de diciembre de 1970 dieron origen a las delegaciones Cuauhtémoc, Venustiano Carranza, Benito Juárez y Miguel Hidalgo.

El decremento de la población en la delegación se origina a partir de 1970, como resultado de: Sustitución de los usos habitacionales por comercio y servicios. Elevación de los valores del suelo, que impiden la edificación de nuevas viviendas a un costo accesible para la mayoría de la población.

Los sismos de 1985, cuya secuela de daños humanos y materiales acentuó el proceso de despoblamiento y cuyas consecuencias aún pueden advertirse.

A lo largo de la historia, dicha zona ha sido el corazón económico y administrativo del país. Aunque lentamente las plazas comerciales con grandes almacenes en la periferia de la ciudad atraen la actividad mercantil, dos centésimas del territorio del Distrito Federal (D.F.), ocupadas por la Zona Rosa, La Merced, La Lagunilla y el Centro, cuentan con más de 20% del total de establecimientos de este tipo en la capital, sobre todo aquellos que atienden a trabajadores manuales, así como a la población de medianos y escasos recursos.

También existe aquí una gran concentración de servicios culturales, dado que la mitad de los museos de la ciudad se encuentran en este perímetro, además de cuantiosos servicios turísticos y de recreación; no obstante, algunas zonas alejadas del centro han resultado mejor ubicación para los grandes hoteles, restaurantes, bares y centros nocturnos. Entre otras instalaciones para la difusión de la cultura destacan el Palacio de Bellas Artes, el Teatro de la Ciudad y el Palacio de Minería. El Centro Histórico de la Ciudad de México fue declarado "Patrimonio de la Humanidad" por la Organización de las Naciones Unidas para la Educación, la Ciencia y la Cultura (Unesco) en 1987².

Jefes delegacionales:

(2000 - 2003): Dolores Padierna Luna,(2003): José Alfonso Suárez del Real,(2003 - 2006): Virginia Jaramillo Flores(2006 - 2009): José Luis Muñoz Soria (2009): María Guadalupe Gómez Ramírez(2009 - 2012): Agustín Torres Pérez(2012: Arturo Pradel (2012 - 2015): Alejandro Fernández Ramírez³.

SITUACIÓN GEOGRÁFICA DELEGACIÓN CUAUHTÉMOC

UBICACIÓN

La Delegación Cuauhtémoc se localiza en el centro del área urbana del Distrito Federal, contiene al Centro Histórico perímetro "A", parte del perímetro "B" y el Paseo de la Reforma. Se le considera el corredor comercial y de servicios más importante de la Ciudad. Sus coordenadas geográficas son: Latitud norte: 19º 28' y 19º 23' Longitud oeste: 99º 07' y

99º 12' Los límites, contenidos en el Diario Oficial del viernes 30 de diciembre de 1994, consideran los Decretos del 15 y 17 de diciembre de 1898, así como el del 27 de julio de 1994, expedidos por el H. Congreso de la Unión, en los que se rectifican los convenios celebrados con los estados de Morelos y México respectivamente. A partir del cruce formado por los ejes de las Avenidas Río del Consulado y Ferrocarril Hidalgo, sobre el eje de esta última, se dirige al Suroeste, entronca con la calle Boleo y por su eje se encamina al sur. Cruza la Avenida Canal del Norte y llega a la Avenida del Trabajo (Eje 1 Oriente), por cuyo eje va al suroeste y al sureste hasta el Eje de la Avenida Vidal Alcocer, por cuyo eje continúa al sur. Prosigue con el mismo rumbo sobre el eje de la Avenidas de Anillo de Circunvalación y de la Calzada de la Viga; de este punto prosigue hacia el sur, por el eje de ésta, hasta encontrar el eje del Viaducto Miguel Alemán, por el cual se dirige hacia el poniente en todas sus inflexiones hasta la confluencia que forman los ejes de las Avenidas Insurgentes Sur y Nuevo León. De dicho punto avanza por el eje de la Avenida Nuevo León con rumbo Noroeste, hasta llegar al cruce con la Avenida Benjamín Franklin, por cuyo eje prosigue hacia el noreste hasta el punto en que se une con la Avenida Jalisco, para continuar por el eje de esta última con rumbo noreste hasta entroncar con la Calzada José Vasconcelos. Se encamina por el eje de esta Calzada, hasta intersectar el eje del Paseo de la Reforma por cuyo eje continúa en dirección noreste hasta la Calzada Melchor Ocampo (Circuito Interior), por cuyo eje continúa en dirección noreste; llega al cruce de la Avenida Ribera de San Cosme, Calzada México Tacuba y Avenida Instituto Técnico Industrial, y por el eje de esta última Avenida prosigue hacia el punto en que se une con los ejes de la calle Crisantemo y Avenida Río Consulado. Por el eje de esta última avenida se dirige hacia el Noreste en todas sus inflexiones hasta llegar a su confluencia con los ejes de la Avenida de los Insurgentes Norte y Calzada Vallejo para tomar el eje de la Avenida Río del Consulado, con dirección Oriente, hasta su cruce con el de la Avenida Ferrocarril Hidalgo, punto de partida. La delegación tiene una superficie de 3244 Ha., que representa el 2.2% de la superficie del Distrito Federal y el 4.3% del total del área urbanizada de la entidad. La delegación comprende 2,627 manzanas, en las 34 colonias siguientes⁴:

Listado de colonias de la Delegación Cuauhtémoc		
1. Algarín	13. Ex Hipódromo de Peralvillo	25. Roma Sur
2. Ampliación Asturias	14. Felipe Pescador	26. San Rafael
3. Asturias	15. Guerrero	27. Tránsito
4. Atlampa	16. Hipódromo	28. San Simón Tolnahuác

5. Buenavista	17. Hipódromo de la Condesa	29. Santa María Insurgentes
6. Buenos Aires	18. Juárez	30. Santa María la Ribera
7. Centro	19. Maza	31. Tabacalera
8. Centro Urbano Benito Juárez	20. Morelos	32. Unidad Nonoalco Tlatelolco
9. Condesa	21. Obrera	33. Valle Gómez
10. Cuauhtémoc	22. Paulino Navarro	34. Vista Alegre.
11. Doctores	23. Peralvillo	
12. Esperanza	24. Roma Norte	

Colonias de la Delegación Cuauhtémoc⁴

Su superficie es de 3,244 has, representa el 2.18% de la superficie total del Distrito Federal y el 4.98% total del área urbanizada total de la entidad. La Delegación comprende 33 colonias, cuya delimitación se describe a continuación:

1.- ALGARÍN. Inicia en el cruce del Eje Central Lázaro Cárdenas (Niño Perdido) y Eje 3 Sur José Peón Contreras, de este punto continúa en dirección nororiente hasta llegar al cruce con la Calzada San Antonio Abad, de este punto continúa en dirección surponiente hasta llegar al cruce con el Viaducto Presidente Miguel Alemán, de este punto continúa en dirección poniente hasta llegar al cruce con el Eje Central Lázaro Cárdenas (Niño Perdido); finalmente de este punto continúa en dirección nororiente hasta llegar al punto de inicio.

2.- AMPLIACIÓN ASTURIAS. Inicia en el cruce de la Calzada San Antonio Abad y el Eje 3 Sur Calzada Chabacano, de este punto continúa en dirección nororiente hasta llegar al cruce con el Eje 1 Oriente Calzada de la Viga, de este punto continúa en dirección suroriente hasta llegar al cruce con la Calle G. Tena Ventura, de este punto continúa en dirección surponiente hasta llegar al cruce con la Calle G. Tena Ventura, siguiendo por el eje de esta hasta encontrar a la Calzada San Antonio Abad; finalmente de este punto continúa en dirección nororiente hasta llegar al cruce con el punto de inicio.

3.-ASTURIAS. Acción suroriente hasta llegar al cruce con la Calle G. Tena Ventura, de este punto y sobre esta misma continúa en dirección nororiente hasta llegar al cruce con el Eje 1 Oriente Calzada de la Viga, de este punto continúa en dirección suroriente hasta llegar al cruce con el Viaducto Presidente Miguel Alemán, de este punto continúa en dirección surponiente hasta llegar al cruce con la Calzada San Antonio Abad; finalmente de este punto continúa en dirección nororiente hasta llegar al punto de inicio.

4.- ATLAMPA. Inicia en el cruce del Circuito Interior Av. Río Consulado y Av. Ricardo Flores Magón, de este punto continúa en dirección nororiente siguiendo el Circuito Interior hasta llegar al cruce con la calle Pino, de este punto continúa en dirección surponiente hasta llegar al cruce con la Calzada San Simón, de este punto continúa en dirección suroriente hasta llegar al cruce con la Av. Insurgentes Norte, de este punto continúa en dirección surponiente hasta llegar al cruce con la Av. Ricardo Flores Magón; finalmente de este punto continúa en dirección norponiente hasta llegar al punto de inicio.

5.- BUENAVISTA. Inicia en el cruce de la Av. Insurgentes Norte y la Av. Ricardo Flores Magón, de este punto continúa en dirección suroriente hasta llegar al cruce con el Eje 1 Poniente Guerrero, de este punto continúa en dirección surponiente hasta llegar al cruce con la Av. Puente de Alvarado, de este punto continúa en dirección norponiente hasta llegar al cruce con la Av. Insurgentes Centro; finalmente de este punto continúa en dirección nororiente hasta llegar al punto de inicio.

6.- BUENOS AIRES. Inicia en el cruce del Eje 1 Poniente Av. Cuauhtémoc y Eje 3 Sur Av. Dr. Ignacio Morones, de este punto continúa en dirección nororiente hasta llegar al cruce con el Eje Central Lázaro Cárdenas, de este punto continúa en dirección surponiente hasta llegar al cruce con el Viaducto Presidente Miguel Alemán, de este punto continúa en dirección poniente hasta llegar al cruce con el Eje 1 Poniente Av. Cuauhtémoc; finalmente de este punto continúa en dirección nororiente hasta llegar al punto de inicio.

7.- CENTRO. Inicia en el cruce de Paseo de la Reforma y el Eje 1 Norte Av. Ignacio López Rayón, de este punto continúa en dirección suroriente hasta llegar al cruce con la calle República de Argentina, de este punto continúa en dirección sur hasta llegar al cruce con la calle República de Costa Rica, de este punto continúa en dirección oriente hasta llegar al cruce con el Eje 1 Oriente Anillo de Circunvalación, de este punto continúa en dirección surponiente continuando por el Eje 1 Oriente Calzada de la Viga hasta llegar al cruce con la Av. Fray Servando Teresa de Mier, de este punto continúa en dirección poniente hasta llegar al cruce la Calzada San Antonio Abad, de este punto continúa en dirección sur hasta llegar al cruce con la calle Chimalpopoca, de este punto continúa en dirección surponiente hasta llegar al cruce con el Eje Central Programa Delegacional de Desarrollo Urbano en Cuauhtémoc 7 Programa Delegacional de Desarrollo Urbano de Cuauhtemoc 7 Lázaro Cárdenas, de este punto continúa en dirección nororiente hasta llegar al cruce con Arcos de Belén - José María Izazaga, de este punto continúa en dirección norponiente hasta llegar al cruce con la Av. Chapultepec de este punto continúa en dirección surponiente hasta llegar al cruce con el Eje 1 Poniente Bucareli, de este punto continúa en dirección nororiente hasta llegar al cruce con el Paseo de la Reforma Norte, de este punto continúa en dirección nororiente hasta llegar al cruce con la Av. Hidalgo, de este punto continúa en dirección suroriente hasta llegar al cruce con el Eje Central Lázaro Cárdenas; finalmente de este punto continúa en dirección nororiente hasta llegar al punto de inicio.

8.- CONDESA. Inicia en el cruce del Circuito Interior José Vasconcelos y la Av. Chapultepec, de ese punto continúa en dirección nororiente hasta la calle Veracruz, continuando por su eje en sentido suroriente hasta llegar al Parque España, continúa rodeándolo hasta llegar a la Av. Tamaulipas, de este punto continúa en dirección surponiente hasta llegar al cruce con la Av. Michoacán, de este punto y sobre esta misma continúa en dirección surponiente hasta llegar al cruce con la calle Pachuca, de este punto continúa en dirección surponiente hasta llegar al cruce con la Av. Alfonso Reyes, de este punto y sobre esta misma continúa en dirección norponiente hasta llegar al cruce con el Circuito Interior José Vasconcelos; finalmente de este punto continúa en dirección nororiente hasta llegar al punto de inicio.

9.- CUAUHTÉMOC. Inicia en el cruce del Circuito Interior, Calzada Melchor Ocampo y Av. Parque Vía, de este punto continúa en dirección suroriente siguiendo la Av. Sullivan, hasta llegar al cruce con Av. Insurgentes Centro, de este punto continúa en dirección surponiente hasta llegar al cruce con Paseo de la Reforma, de este punto continúa en dirección surponiente hasta llegar al cruce con el Circuito Interior Calzada Melchor Ocampo; finalmente de este punto continúa en dirección nororiente hasta llegar al punto de inicio.

10.- DOCTORES. Inicia en el cruce del Eje 1 Poniente Av. Cuauhtémoc y Av. Chapultepec - Av. Arcos de Belén, continuando por esta en dirección oriente hasta llegar al cruce con el Eje Central Lázaro Cárdenas (Niño Perdido) de este punto continúa en dirección surponiente hasta llegar al cruce con el Eje 3 Sur Av. Dr. Ignacio Morones, de este punto continúa en dirección surponiente hasta llegar al cruce con la Av. Cuauhtémoc; finalmente de este punto continúa en dirección nororiente hasta llegar al punto de inicio.

11.- ESPERANZA. Inicia en el cruce de la calle Clavijero y Av. Fray Servando Teresa de Mier, de este punto continúa en dirección suroriente hasta llegar cruce con el Eje 1 Oriente Calzada Canal - Calzada de la Viga, por la que continúa hasta llegar al cruce con la Av. Lorenzo Boturini, por la que continúa hasta entroncar a la calle Clavijero, donde continúa en dirección nororiente hasta llegar al punto de inicio.

12.- EX HIPÓDROMO DE PERALVILLO. Inicia en el cruce de la Calzada Vallejo y la Calle Juventino Rosas, de este punto continúa en dirección suroriente pasando el Eje Central Lázaro Cárdenas (Abundio Martínez) y la Calzada Misterios hasta llegar al cruce con la Calzada de Guadalupe, de este punto continúa en dirección surponiente hasta llegar al cruce con el Eje 2 Norte Manuel González, de este punto continúa en dirección norponiente hasta llegar al cruce con la Calle Lerdo, de este punto continúa en dirección nororiente hasta llegar al cruce con la Calzada Vallejo; finalmente de este punto continúa en dirección norponiente hasta llegar al punto de inicio.

13.- FELIPE PESCADOR. Inicia en el cruce de la calle Bolaños y la calle Hierro, de este punto continúa en dirección suroriente hasta llegar al cruce con la Av. Boleo, de este punto continúa en dirección surponiente hasta llegar al cruce con el Eje 2 Norte Canal del Norte,

de este punto continúa en dirección norponiente hasta llegar al cruce con la Calzada de Guadalupe, de este punto continúa en dirección nororiente hasta llegar al cruce con la Calle Acero, de este punto continúa en dirección suroriente hasta llegar al cruce con la Calle Bolaños; finalmente de este punto continúa en dirección nororiente hasta llegar al cruce con el punto de inicio.

14.- GUERRERO. Inicia en el cruce del Eje 1 Poniente Guerrero y la Av. Ricardo Flores Magón, de este punto continúa en dirección suroriente hasta llegar al cruce con el Paseo de la Reforma Norte, de este punto continúa en dirección surponiente hasta llegar al cruce con el Eje Central Lázaro Cárdenas continuando sobre este mismo eje, en dirección surponiente hasta llegar al cruce de la Av. Hidalgo, de este punto continúa en dirección norponiente hasta llegar al cruce con el Eje 1 Poniente Guerrero; finalmente de este punto continúa en dirección nororiente hasta llegar al punto de inicio.

15.- HIPÓDROMO. Inicia en el cruce del Eje 4 Sur Av. Benjamín Franklin y Av. Tamaulipas, de este punto continúa en dirección nororiente hasta llegar al cruce con el Eje 2 Sur Juan Escutia, de este punto y sobre esta misma continúa en dirección suroriente hasta llegar al cruce con la Av. Nuevo León, de este punto continúa en dirección nororiente hasta llegar al cruce con la Av. Álvaro Obregón, de este punto continúa en dirección nororiente hasta llegar al cruce con el Eje 2 Sur Av. Yucatán, de este punto continúa en dirección suroriente hasta llegar al cruce con la Av. Insurgentes Sur, de este punto continúa en dirección surponiente hasta llegar al cruce con la Av. Nuevo León, de este punto continúa en dirección norponiente hasta llegar al Eje 4 Sur, Av. Benjamín Franklin, continuando sobre esta misma hasta entroncar con la Av. Tamaulipas, punto de inicio.

16.- HIPÓDROMO CONDESA. Inicia en el cruce del Circuito Interior, José Vasconcelos y Av. Alfonso Reyes, de este punto continúa en dirección suroriente hasta llegar al cruce con la Calle Pachuca, de este punto continúa en dirección nororiente hasta llegar al cruce con la Av. Michoacán, de este punto continúa en dirección nororiente hasta llegar al cruce con la Av. Tamaulipas, de este punto continúa en dirección surponiente hasta llegar al cruce con la Av. Benjamín Franklin, de este punto continúa en dirección norponiente hasta llegar al cruce con el Circuito Interior José Vasconcelos; finalmente de este punto continúa en dirección nororiente hasta llegar al punto de inicio.

17.- JUÁREZ. Inicia en el cruce del Circuito Interior José Vasconcelos y Paseo de la Reforma de este punto continúa en dirección nororiente hasta llegar al cruce con el Eje 1 Poniente Bucareli, de este punto continúa en dirección surponiente hasta llegar al cruce con la Av. Chapultepec, de este punto continúa en dirección surponiente hasta llegar al cruce con el Circuito Interior José Vasconcelos; finalmente de este punto continúa en dirección nororiente hasta llegar al punto de inicio.

18.- MAZA. Inicia en el cruce de la Calzada de Guadalupe y la Calle Hierro, de este punto continúa en dirección suroriente hasta llegar al cruce con la Calle Bolaños, de este punto continúa en dirección surponiente hasta llegar al cruce con la Calle Acero, de este punto

continúa en dirección norponiente hasta llegar al cruce con la Calzada de Guadalupe; finalmente de este punto continúa en dirección nororiente hasta llegar al cruce punto de inicio.

19.- MORELOS. Inicia en el cruce de Paseo de la Reforma Norte y Eje 2 Norte, Av. Canal del Norte, de este punto continúa en dirección suroriente hasta llegar al cruce con el Eje 1 Oriente Av. del Trabajo, prosiguiendo por su continuación Vidal Alcocer hasta llegar al cruce con la Calle de Costa Rica, de este punto continúa en dirección, norponiente hasta llegar al cruce con la Calle República de Argentina, de este punto continúa en dirección Norte hasta llegar al cruce con el Eje 1 Norte Av. Ignacio López Rayón, continuando sobre esta misma en dirección norponiente hasta llegar al cruce con Paseo de la Reforma Norte; finalmente de este punto continúa en dirección nororiente hasta llegar al punto de inicio.

20.- NONOALCO TLATELOLCO. Inicia en el cruce de la Av. Insurgentes Norte y el Eje 2 Norte Manuel González, de este punto continúa en dirección suroriente hasta llegar al cruce con Paseo de la Reforma, de este punto continúa en dirección surponiente hasta llegar al cruce con la Av. Ricardo Flores Magón, de este punto continúa en dirección norponiente hasta llegar al cruce con la Av. Insurgentes Norte; finalmente de este punto continúa en dirección nororiente hasta llegar al punto de inicio.

21.- OBRERA. Inicia en el cruce del Eje Central Lázaro Cárdenas (Niño Perdido) y la Calle Chimalpopoca, de este punto continúa en dirección nororiente hasta llegar al cruce con la Calzada San Antonio Abad, de este punto continúa en dirección surponiente hasta llegar al cruce con el Eje 3 Sur José Peón Contreras, de este punto continúa en dirección surponiente hasta llegar al cruce con el Eje Central Lázaro Cárdenas; finalmente de este punto continúa siguiendo el mismo eje en dirección nororiente hasta llegar al punto de inicio.

22.- PAULINO NAVARRO. Inicia en el cruce de la Av. San Antonio Abad y Av. del Taller, de este punto continúa en dirección nororiente hasta llegar al cruce con el Eje 1 Oriente Calzada de la Viga, de este punto continúa en dirección suroriente hasta llegar al cruce con el Eje 3 Sur Av. Chabacano, de este punto continúa en dirección surponiente hasta llegar al cruce con la Av. José Tomas Cuellar; finalmente de este punto continúa en dirección norponiente hasta llegar al punto de inicio.

23.- PERALVILLO. Inicia en el cruce de la Av. Insurgentes Norte y la Calzada Vallejo, de este punto continúa en dirección nororiente hasta llegar al cruce con el Circuito Interior Río Consulado, de este punto continúa en dirección suroriente siguiendo este mismo eje pasando la Calzada Misterios hasta llegar al cruce con la Calzada de Guadalupe, de este punto continúa en dirección surponiente hasta llegar al cruce con la Calle Juventino Rosas, de este punto continúa en dirección norponiente pasando el Eje Central Lázaro Cárdenas (Abundio Martínez) hasta llegar al cruce con la Calzada Vallejo, finalmente de este punto continúa en dirección norponiente hasta llegar al punto de inicio.

24.- ROMA NORTE. Inicia en el cruce de Av. Chapultepec y la calle de Veracruz, de este punto continúa en dirección nororiente rodeando el Ángel de la Independencia, hasta llegar al cruce con el Eje 1 Poniente Av. Cuauhtémoc, de este punto continúa en dirección surponiente hasta llegar al cruce con la Calle Antonio M. Anza, de este punto continúa en dirección poniente hasta llegar al cruce con la Av. Yucatán, de este punto continúa en dirección norponiente hasta llegar al cruce con la Av. Coahuila, de este punto continúa en dirección surponiente hasta llegar al cruce con la Av. Insurgentes Sur, de este punto continúa en dirección nororiente hasta llegar al cruce con la Av. Yucatán, de este punto continúa en dirección norponiente hasta llegar al cruce con la Av. Álvaro Obregón, de este punto continúa en dirección surponiente hasta llegar al cruce con la Av. Nuevo León, continúa rodeando en Parque España hasta llegar al cruce con la Av. Veracruz; finalmente de este punto continúa en dirección norponiente hasta llegar al punto de inicio.

25.- ROMA SUR. Inicia en el cruce de la Av. Insurgentes Sur y Coahuila, de este punto continúa en dirección nororiente hasta llegar al cruce con la Av. Yucatán, de este punto continúa en dirección suroriente hasta llegar al cruce con la calle Antonio M. Anza, de este punto continúa en dirección nororiente continuando sobre este mismo eje hasta llegar al cruce con el Eje 1 Poniente, Av. Cuauhtémoc, de este punto continúa en dirección surponiente hasta llegar al cruce con el Viaducto Presidente Miguel Alemán, de este punto continúa en dirección surponiente hasta llegar al cruce con la Av. Insurgentes Sur; finalmente de este punto continúa en dirección nororiente hasta llegar al punto de inicio.

26.- SAN RAFAEL. Inicia en el cruce del Circuito Interior Calzada Melchor Ocampo y la Av. Ribera de San Cosme, de este punto continúa en dirección suroriente hasta llegar al cruce con la Av. Insurgentes Centro, de este punto continúa en dirección surponiente hasta llegar al cruce con la Av. Sullivan, de este punto continúa en dirección norponiente siguiendo la Av. Parque Vía hasta llegar al cruce con el circuito Interior Calzada Melchor Ocampo; finalmente de este punto continúa en dirección nororiente hasta llegar al punto de inicio.

27.- SAN SIMÓN TOLNAHUAC. Inicia en el cruce de la Av. Insurgentes Norte y Calzada Vallejo, de este punto continúa en dirección suroriente hasta llegar al cruce con la Calle Lerdo, de este punto continúa en dirección surponiente hasta llegar al cruce con el Eje 2 Norte Av. Manuel González, de este punto continúa en dirección norponiente hasta llegar al cruce con la Av. Insurgentes Norte; finalmente de este punto continúa en dirección nororiente hasta llegar al cruce con el punto de inicio.

28.- SANTA MARÍA INSURGENTES. Inicia en el cruce de la Calle Pino y el Circuito Interior Paseo de las Jacarandas, de este punto continúa en dirección nororiente hasta llegar al cruce con la Av. Insurgentes Norte, de este punto continúa en dirección surponiente hasta llegar al cruce con la Calzada San Simón, de este punto continúa en dirección norponiente hasta llegar al cruce con la Calle Pino; finalmente de este punto continúa en dirección nororiente hasta llegar al punto de inicio.

29.- SANTA MARÍA LA RIBERA. Inicia en el cruce del Circuito Interior Av. Instituto Técnico Industrial y la Av. Ricardo Flores Magón, de este punto continúa en dirección suroriente hasta llegar al cruce con la Av. Insurgentes Norte, de este punto continúa en dirección surponiente hasta llegar al cruce con la Av. Ribera de San Cosme, de este punto continúa en dirección norponiente hasta llegar al cruce con Circuito Interior, la Av. Instituto Técnico Industrial; finalmente de este punto continúa en dirección nororiente hasta llegar al punto de inicio.

30.- TABACALERA. Inicia en el cruce de la Av. Insurgentes Centro y Puente de Alvarado - Av. Hidalgo, continua por esta última hasta llegar al cruce con Paseo de la Reforma Norte, de este punto continúa en dirección surponiente hasta llegar al cruce con la Av. Insurgentes Centro; finalmente de este punto continúa en dirección nororiente hasta llegar al punto de inicio.

31.- TRÁNSITO. Inicia en el cruce de la Calzada San Antonio Abad y Fray Servando Teresa de Mier, de este punto continúa en dirección suroriente hasta llegar al cruce con la Calle Clavijero, de este punto continúa en dirección surponiente hasta llegar al cruce con la Av. Lorenzo Boturini, de este punto continúa en dirección suroriente hasta llegar al cruce con el Eje 1 Oriente Calzada de la Viga, de este punto continúa en dirección surponiente hasta llegar al cruce con el Eje 2 sur Av. del Taller, de este punto continúa dirección surponiente hasta llegar al cruce con la Calzada San Antonio Abad; de este punto continúa dirección surponiente hasta llegar al cruce con la Calzada San Antonio Abad; finalmente de este punto continúa en dirección nororiente hasta llegar al punto de inicio.

32.- VALLE GÓMEZ. Inicia en el cruce de la Calzada de Guadalupe y el Circuito Interior Río Consulado, de este punto continúa en dirección suroriente hasta llegar al cruce con Av. Ferrocarril Hidalgo, de este punto continúa en dirección surponiente hasta llegar al cruce con la Av. Boleo, continuando por esta misma en dirección surponiente hasta llegar al cruce con la calle Hierro pasando por la Av. Ferrocarril Hidalgo, de este punto continúa en dirección norponiente hasta llegar al cruce con la Calzada Guadalupe; finalmente de este punto continúa en dirección nororiente hasta llegar al cruce con el punto de inicio.

33.- VISTA ALEGRE. Inicia en el cruce de la Calzada San Antonio Abad y Av. José Tomas Cuellar, de este punto continúa en dirección suroriente hasta llegar al cruce con el Eje 3 Sur Calzada Chabacano, de este punto continúa en dirección surponiente hasta llegar al cruce con la Calzada San Antonio Abad; finalmente de este punto continúa en dirección norte hasta llegar al punto de inicio. Cabe aclarar, que la Dirección General de Administración Urbana de la SEDUVI a través de un acuerdo Interinstitucional aprobado y celebrado en el mes de junio de 2004, en el que participaron la Secretaría de Desarrollo Urbano y Vivienda, la Delegación Cuauhtémoc, la Secretaría de Finanzas del Gobierno del Distrito Federal, la Dirección General de Regularización Territorial y el Servicio Postal Mexicano; definieron y establecieron los límites de las citadas 33 colonias, por lo que cabe indicar que el Centro Urbano Benito Juárez, es absorbida y contenida en la Colonia Roma Sur¹⁶.



Map Data ©2015 GOOGLE, INEGI



Map Data ©2015 GOOGLE, INEGI

MEDIO FISICO Y NATURAL



El relieve de la delegación es sensiblemente plano, es menor al 5%; el clima es templado, con temperatura media anual de 17.2°C y presenta una precipitación pluvial promedio anual de 618 mililitros. La altitud promedio es de 2,240 metros sobre el nivel del mar. Se asienta dentro del área antiguamente ocupada por el Lago de Texcoco, por lo que predominan los suelos arcillosos; la totalidad del territorio se encuentra en la zona III, lacustre, según la clasificación del Reglamento de Construcciones para el Distrito Federal.

18

La Delegación Cuauhtémoc se encuentra ubicada en la Cuenca de México, de manera natural es una unidad hidrológica cerrada, en cuya llanura lacustre y zona central se ubica precisamente la Delegación Cuauhtémoc, con una altitud promedio de 2,240 metros sobre el nivel del mar (m.s.n.m) y relieve sensiblemente plano, menor al 5% de pendiente en sentido Poniente- Oriente.

El clima predominante es templado con lluvias en verano, con una temperatura promedio anual de 17.2° C, la temporada de lluvias ocurre de mayo a octubre y la precipitación media anual es de 618 mm.

Presenta alteraciones principalmente en dos aspectos: el primero presentado por la temperatura durante el día origina las llamadas “islas de calor” propiciadas por la capa asfáltica; la diferencia de temperaturas entre la Delegación y sus alrededores llega a ser de 3 ° C, donde la radiación solar se atenúa, sumado a la mayor absorción de calor de sus materiales y a la existencia de concentraciones importantes de contaminantes y escasa humedad atmosférica.

Un segundo aspecto es caracterizado por partículas de polvos de la combustión y la presencia de aire más tibio los cuales ayudan al desarrollo e intensificación de nubes conectivas que originan lo que se denomina “la isla de lluvia”, es decir, que llueve con mayor intensidad dentro del Perímetro de la Delegación, siendo las consecuencias: encharcamientos, interrupciones de corriente eléctrica y congestión vehicular.

Asentada dentro del área antiguamente ocupada por el Lago de Texcoco, en la Delegación predominan los suelos arcillosos lacustres, de entre 0 y 30 m de profundidad; la totalidad del territorio se encuentra en la zona III, según la clasificación del Reglamento de Construcciones para el Distrito Federal. Al igual que su carácter sísmico al situarse en la cuenca de México, el eje volcánico transversal y zona de subducción.

Existen dentro del Territorio de la Delegación tres fallas geológicas, la principal que pasa por la zona centro, que va de Surponiente a Nororiente, y otras dos paralelas hacia el Suroriente.

Su vegetación urbana está compuesta básicamente por un sistema de áreas verdes, que incluyen: parques y jardines públicos, camellones, gloriets, entre otros, que suman 94.3 has, aproximadamente y representan el 2.90% de la Delegación que corresponde a 1.81 m²/hab. Sus áreas verdes se enfrentan a un lento proceso de deterioro, destrucción y manejo inadecuado⁵.

INFRAESTRUCTURA Y SERVICIOS

TRASPORTE


El principal medio de transporte de la delegación Cuauhtémoc es el Metro de la Ciudad de México cruzan la demarcación.

Entre los que se encuentran las estaciones del metro Pino Suárez, Isabel la Católica, Salto del Agua, Balderas, Cuauhtémoc, Insurgentes, Sevilla, Chapultepec, San Cosme, Revolución, Hidalgo, Bellas Artes, Allende, Zócalo, San Antonio Abad, Chabacano, Tlatelolco, Guerrero, Juárez, Niños Héroes, Hospital General, Centro Médico, Misterios, Garibaldi, San Juan de Letrán, Doctores, Obrera, La Viga, Lázaro Cárdenas, Chilpancingo, Patriotismo, Buenavista, Lagunilla, Tepito.



Mapa de Líneas del Servicio de Transporte Colectivo Metro

Las siguientes líneas del trolebús del Servicio de Transportes Eléctricos del D. F. recorren la delegación: Eje Central De La Central Camionera del Norte A la Central Camionera del Sur: Línea «LL» San Felipe de Jesús – Metro Hidalgo, Línea «S» Eje 2 - 2 A Sur, Línea «Ñ» Eje 3 y 4 SUR, Línea «I» Metro El Rosario – Metro Chapultepec



Ruta de Corredor Cero Emisiones “Eje Central”

Las siguientes líneas del del Metrobús cruzan la demarcación:

Línea 1: Indios Verdes-Caminero, con las estaciones: Circuito, San Simón, Manuel González, Buenavista, El Chopo, Revolución, Plaza de la República, Reforma, Hamburgo, Insurgentes, Durango, Alvaro Obregón, Sonora, Campeche, Chilpancingo y Nuevo León.

Línea 2: Tacubaya-Tepalcates, con las estaciones: Viaducto, Nuevo León, Escandón, Patriotismo y De La Salle.

Línea 3: Tenayuca-Etiopía, con las estaciones: Circuito, Tolnahuac, Tlatelolco, Flores Magón, Buenavista II, Guerrero, Mina, Hidalgo, Juárez, Balderas, Cuauhtémoc, Jardín Pushkin, Hospital General, Doctor Márquez, Centro Médico y Obrero Mundial.

Línea 4: Buenavista -San Lazaro: Buenavista III, Delegación Cuauhtémoc, Puente de Alvarado, Plaza de la República, Glorieta de Colón, EXPO Reforma, Vocacional 5, Juárez, Plaza San Juan, Eje Central, El Salvador, Isabel la Católica, Museo de la Ciudad, Pino Suárez, Las Cruces, Ferrocarril de Cintura, Mixcalco, Teatro de Pueblo, República de Argentina, República de Chile, Teatro Blanquita, Bellas Artes, Hidalgo, Museo San Carlos, Puente de Alvarado y Delegación Cuauhtémoc⁶.



Mapa de Líneas de Metrobús

AGUA POTABLE

De acuerdo con la información proporcionada por el Sistema de Aguas de la Ciudad de México (SACM) existe una cobertura del servicio del 100% en todo su territorio, y de acuerdo con autoridades del Sistema de Aguas de la Ciudad de México, es factible la dotación del servicio. Según el INEGI, en el año 2000, el 93% de las viviendas particulares contaba con agua entubada alimenta a los Tanques Aeroclub, situados al poniente del Distrito Federal y abastecen a la zona poniente y centro de la Delegación. El sistema Chiconautla, alimenta los Tanques Santa Isabel, que se localizan al norte del Distrito Federal, para abastecer a la mayor parte de la zona norte. Finalmente los acueductos del sur Xotepingo, Chalco y Xochimilco, conducen agua en bloque para abastecer la zona sur oriente de la Delegación.

La red de distribución de agua potable tiene una longitud de 765.08 kilómetros, de los cuales 65.52 kilómetros, corresponden a la red primaria y 699.56 kilómetros a la red secundaria³. Por las características de relieve de la Delegación no existen plantas de bombeo ni tanques de almacenamiento que alimenten directamente a la red.

Existen fugas de la red que se deben a la antigüedad de la tubería y al continuo proceso de asentamientos sufridos por el terreno ya que al ser la delegación totalmente urbana y contener en su parte central al CHCM, presenta una problemática peculiar y diferente a la de otras Delegaciones. Las bajas presiones son ocasionadas principalmente por falta de un bombeo programado que permita el abastecimiento de agua de manera satisfactoria. Este problema se presenta frecuentemente en las zonas sur y poniente, donde se ubican las colonias: Cuauhtémoc, Roma Sur, Hipódromo, Hipódromo-Condesa y Condesa.

En el período de 2000 a 2004, se presentaron un total de 1,946 fugas en las redes primarias y secundarias, las colonias donde se concentra esta problemática, es decir: Centro, Doctores, Roma Norte, Obrera, Cuauhtémoc, Guerrero, Juárez, Roma Sur, Santa María la Ribera, San Rafael y Morelos⁷.

DRENAJE

Tiene un nivel de cobertura del 100%, cuenta con un sistema de colectores que presentan un sentido de escurrimiento de Poniente a Oriente y de Sur a Norte. De estos colectores, algunos reciben las descargas de agua residual provenientes de la Delegación Miguel Hidalgo. Todas las líneas de la mencionada red se canalizan hacia el Gran Canal de Desagüe, a excepción de los colectores Consulado, Héroes, Central y San Juan de Letrán, que lo efectúan hacia el Sistema de Drenaje Profundo a través del Interceptor Central, conducto que al igual que el Interceptor Central, fue construido con la finalidad de erradicar las inundaciones de la Ciudad de México en épocas de lluvias.

Cuenta con plantas de bombeo pertenecientes a los Sistemas Viaducto y Consulado, además de las plantas ubicadas en pasos a desnivel para peatones y vehículos. En total, la red de drenaje tiene una longitud de 739.41 kilómetros, de los cuales 125.35 kilómetros corresponden a la Red Primaria y 614.06 kilómetros a la Red Secundaria.

La Delegación Cuauhtémoc, cuenta con 25,6605 metros de red y la planta de tratamiento de aguas negras de Tlatelolco, cuya capacidad instalada es de 22 litros por segundo, operando actualmente a un promedio de 18 litros por segundo⁶. La infraestructura de drenaje se complementa con sifones que se utilizan para evitar daños en la construcción de otro sistema y tanques de tormenta, destinados a captar los excedentes de las aguas pluviales superficiales y así evitar inundaciones provocadas por la insuficiencia de la red. A pesar de que cuenta con la infraestructura suficiente para cubrir las necesidades de la población, en época de lluvia presenta problemas de encharcamientos por el azolve de las redes, por dislocamientos y contrapendientes e incluso por asentamientos del terreno⁷.

ENERGÍA ELÉCTRICA

La totalidad del territorio cuenta con infraestructura de energía eléctrica; y el 98.8% de las viviendas particulares cuentan con este servicio.

El nivel de servicio de alumbrado público es satisfactorio y en general, es mejor que en el resto del Distrito Federal, por lo que no se detectó ningún problema al respecto, siendo regular el servicio.

En la Delegación la longitud de la red de Alumbrado Público es de 700 km, y el total de luminarias instaladas es de 27,467. Además existen algunas colonias con problemas en el suministro de Alumbrado Público como los son las siguientes Colonias: Doctores, Obrera, Buenos Aires, Atlampa, Santa María Insurgentes y Morelos⁷.

PATRIMONIO HISTÓRICO, ARTÍSTICO Y CULTURAL

Desde la perspectiva de un ordenamiento territorial, la Delegación Cuauhtémoc se encuentra ubicada en la región centro del país, la cual está conformada por el Distrito Federal y los Estados de México, Hidalgo y Tlaxcala. Esta región es el ámbito territorial inmediato de la Zona Metropolitana del Valle de México que está formada por las 16 delegaciones del Distrito Federal, 58 Municipios conurbados del Estado de México y uno de Hidalgo.

Al interior del Distrito Federal, la Delegación Cuauhtémoc pertenece a lo que se ha llamado Ciudad Central. Esta visión regional metropolitana es importante tomarla en cuenta en el proceso de planeación ya que en el aspecto territorial su crecimiento físico y demográfico ha rebasado sus límites administrativos.

Por lo tanto, es necesario mencionar que todo lo que pasa en la Zona Metropolitana del Valle de México influye en los procesos de desarrollo interno de esta Delegación. De igual forma, las acciones y políticas implementadas por la demarcación inciden en el desarrollo de la Zona Metropolitana.

Localizada en el centro del área urbana del Distrito Federal, la Delegación Cuauhtémoc, colinda al norte, con la Delegación Azcapotzalco y Gustavo A. Madero; al oriente, con la Delegación Venustiano Carranza; al sur, con las delegaciones Benito Juárez e Iztacalco; y al poniente, con la Delegación Miguel Hidalgo.

Cuenta con una superficie de 3,244 has., representa el 2.18% de la superficie total del Distrito Federal y el 4.98% total del área urbanizada total de la entidad. La Delegación comprende 33 colonias.

La Delegación Cuauhtémoc desempeña un papel importante en la vida de los habitantes de la de la Ciudad de México y de la Zona Metropolitana, al ser considerada la séptima economía nacional debido al alto nivel de concentración de infraestructura y de actividades comerciales, culturales, financieras y políticas, en corredores urbanos de especialización terciaria, los cuales abarcan un radio de influencia metropolitana.

La enorme concentración de comercio de mayoreo y menudeo en el Centro Histórico, atrae todos los días aproximadamente un millón y medio de población flotante en un área

de 9.1 km², de cualquier parte de la Ciudad y de los municipios conurbados. Debido a ello, la Delegación registra altos niveles de cobertura de equipamiento casi en todos los rubros, especialmente en los de: abasto, educación, cultura, gobierno y salud. Esta situación se vuelve otro factor de atracción hacia la Demarcación generando la visita de una gran cantidad de usuarios durante los siete días de la semana, por lo que se registra un mayor número de población flotante que local.

PLAZAS, PARQUES Y JARDINES



Estas áreas representan el 3% del territorio de la Delegación. No existen suficientes parques urbanos que atiendan las necesidades de su población, empleados y visitantes, provocando la saturación de los jardines y parques vecinales existentes.

Se distinguen cuatro parques y jardines urbanos: Alameda Central, Parque General San Martín (conocido como el Parque México), Parque España y Ramón López Velarde, y la Alameda de Santa María la Ribera, considerados como áreas de valor ambiental; en conjunto conforman una superficie de 6.25 hectáreas.

Los parques y jardines públicos vecinales cumplen una función social y recreativa, que representa una superficie de 63.93 hectáreas.

Es importante señalar que muchas de las plazas y espacios públicos importantes se ubican dentro de los polígonos de conservación patrimonial, por lo cual los criterios de intervención y remodelación deben tomar en cuenta la normativa en materia de conservación.

En general tanto las plazas como las áreas verdes, parques y jardines se encuentran en buen estado de conservación.

Desde su fundación y hasta principios del siglo XX, la Ciudad de México estuvo contenida dentro de esta Delegación, por lo que atesora el Patrimonio Histórico, Artístico y Cultural más importante de la ciudad.



Las zonas patrimoniales de esta Delegación incluyen las declaradas Históricas así como las Áreas de Conservación. Dentro de las primeras se encuentra el Centro Histórico de la Ciudad de México, uno de los más importantes de América, y raíz de nuestra identidad nacional. En sus más de 1,500 inmuebles catalogados ocurrieron varios de los más notables acontecimientos de nuestra historia.

El 11 de abril de 1980 un área de 9.1 km² fue declarada “Zona de Monumentos Históricos” por

el Poder Ejecutivo Federal y el 8 de diciembre de 1987, recibió el aval internacional por la Organización de las Naciones Unidas para la Educación, la Ciencia y la Cultura (UNESCO) al ser reconocido como “Patrimonio Cultural de la Humanidad”.

DISTRIBUCIÓN DEL PATRIMONIO CULTURAL POR CADA DIRECCIÓN TERRITORIAL

CENTRO HISTÓRICO

Estatua	44
Monumento	8
Busto	10
Placa	2
Pedestal	12
Total	76



JUÁREZ-SAN RAFAEL

Estatua	43
Monumento	5
Busto	6
Placa	2
Pedestal	30
Escultura	31
Base	0
Total	115



SANTA MARÍA-TLATELOLCO

Estatua	7
Monumento	2
Busto	5
Placa	0
Pedestal	6
Escultura	2
Base	0
Total	22



OBRERA-DOCTORES

Estatua	5
Monumento	1
Busto	1
Placa	0
Pedestal	0
Escultura	1
Base	0
Total	8



ROMA-CONDESA

Estatua	1
Monumento	2
Busto	10
Placa	0
Pedestal	1
Escultura	20
Total	34



TEPITO GUERRERO

Estatua	35
Monumento	4
Busto	2
Placa	0
Pedestal	31
Escultura	6
Base	2
Total	80



Según la Ley de Salvaguarda de Patrimonio Urbanístico Arquitectónico del Distrito Federal, la Delegación Cuauhtémoc cuenta con zonas consideradas patrimonio artístico como:

Colonias. Juárez, Santa María La Ribera, Hipódromo, Condesa.

Parques: Alameda Central, Alameda de Santa María La Ribera, San Martín (México), España, Ramón López Velarde.

Calles. Arcos de Belén-Chapultepec, Florencia, Vértiz y Campeche.

Panteones: Francés de la Piedad y Monte Sinaí.

Paseos: Reforma, Bucareli, Mazatlán, Durango, Insurgentes, Oaxaca, Veracruz, Ámsterdam, Los Misterios y Guadalupe⁸.

EDIFICIOS HISTÓRICOS

En el Centro Histórico de la Ciudad de México se encuentran verdaderas joyas de la arquitectura como la Catedral Metropolitana de la Ciudad de México, construida a lo largo de tres siglos y que engloba en un mismo espacio los distintos estilos de la época del virreinato. A unos pasos de la catedral se encuentran el Palacio Nacional, sede del Poder Ejecutivo mexicano y el Ayuntamiento de la Ciudad de México, ambos frente al Zócalo de la ciudad o Plaza de la Constitución.

Caminando hacia el sur 5 calles, se encuentra la Calle de Regina anteriormente muy descuidada y muy oscura de noche. Actualmente —después de que el Gobierno del Distrito Federal y la Asociación Carlos Slim renovaron el Centro Histórico—, se ha convertido en un atractivo para turistas. En esta calle se encuentra la parte posterior del Claustro de Sor Juana que hoy funge como universidad. A un costado del mismo se encuentra el Hospital Concepción Beistegui, ahora un monumento arqueológico por su fachada de estilo barroco. Al oeste de de este se encuentra la Iglesia de Regina, de la época de la colonia, antes llamado Convento de Regina Coelli, la cual consta de tres altares finamente tallados en caoba y chapeados en oro, de arte barroco, cuenta con algunas pinturas de tipo renacentista. Sobre la misma calle hay un parque infantil, cuya pared es usada por Artistas de Trabajo libre en donde expresan sus conocimientos, más al este se encuentra la Escuela Secundaria n.º 1, cuya fachada es de estilo grecorromano.

Caminando hacia la zona de la Alameda Central, en la calle 5 de mayo (en la que podemos encontrar entre República de Chile y Palma el tradicional café “el popular”) o la calle Madero que es paralela a ella (que fue remodelada para ser peatonal y ha servido para que en sus espacios relativamente libres se den lugar artistas musicales, urbanos e incluso imitadores del ambiente artístico) nos encontramos con destacados ejemplos de la arquitectura ecléctica porfiriana.

Muy cerca de ahí, sobre la Calle de Tacuba, nos encontramos con lugares tan tradicionales de la ciudad, como El Café Tacuba, un agradable restaurante, decorado con un excelente gusto mexicano con mosaicos de Talavera y en donde se sirven las delicias de la cocina tradicional mexicana. En la misma calle se encuentra la Plaza Manuel Tolsá, lugar de gran armonía arquitectónica, con edificios tan destacados como el Museo Nacional de Arte, uno de los más bellos del Centro Histórico y el Palacio de Minería, de austera sobriedad arquitectura de estilo neoclásico que alberga la Feria del Libro del Palacio de Minería, una de las más concurridas de la ciudad. Casi enfrente de la Plaza Manuel Tolsá, a un lado del Palacio de Minería, se encuentra el hermoso Palacio Postal, edificio de refinado estilo inspirado en la arquitectura de Venecia.



Justo frente al Palacio Postal, atravesando el Eje Central, nos encontramos con el maravilloso Palacio de Bellas Artes, una de las salas de conciertos más hermosas del mundo, decorada con impresionantes esculturas ejecutadas en estilo Art Nouveau para el exterior, que contrastan con la sobria elegancia de su interior Art Deco, decorado con motivos geométricos y prehispánicos. Es en frente de este Palacio, desde donde podemos apreciar otro de los edificios más simbólicos de la urbe, la Torre Latinoamericana, el primer rascacielos de la ciudad y en su tiempo la construcción más alta de Latinoamérica, el cual en su cúspide cuenta con un mirador, que en días despejados, permite tener hermosas perspectivas a los cuatro puntos cardinales de la ciudad⁹.

PRINCIPALES MERCADOS.

San Juan Pugibet, ubicado en la calle de Ernesto Pugibet N.-21 en la colonia Centro, especializado en carnes y productos exóticos.

Lagunilla Zona, ubicado en las avenidas Rayón y Comonfort en la colonia Centro, posee 574 locales. Fue inaugurado el 14 de octubre de 1957.

San Cosme, ubicado en la avenida Rivera de San Cosme en la Colonia San Rafael, posee 533 locales. Fue inaugurado el 8 de marzo de 1963.

Tepito Zona ubicado en las avenidas Toltecas y Matamoros en la colonia Morelos, posee 497 locales. Fue inaugurado el 14 de octubre de 1957.

Hidalgo Zona, ubicado en las avenidas Dr. Arce y Dr. Andrade en la colonia Doctores, posee 974 locales. Fue inaugurado el 3 de febrero de 1958

San Juan Arcos de Belén, ubicado en avenida Arcos de Belén y López en la colonia Centro. Posee 383 locales y fue inaugurado el 24 de junio de 1954.

La Merced Mixcalco, ubicado en Mixcalco y Anillo de Circunvalación en la colonia Centro, posee 921 locales. Fue inaugurado el 23 de septiembre de 1957.



Martínez de la Torre, ubicado en el Eje 1 y la calle de soto en la Colonia Guerrero, inaugurado por Benito Juárez el 05 de mayo de 1870, cabe mencionar que este mercado que fue construido en terrenos del Lic. Rafael Martínez de la Torre se llamaba Mercado Guerrero, poniéndole posteriormente su nombre y así formando a su vez lo que hoy conocemos como la Colonia Guerrero



Medellín, ubicado en la colonia Roma; es uno de los más antiguos⁹.

DIAGNÓSTICO SOCIO DEMOGRÁFICO

Según los resultados definitivos del Censo de Población y Vivienda de 2010, realizado por el INEGI, la Delegación Cuauhtémoc registró una población de 531,831 habitantes de los cuales 251,725 son hombres, y 280,106 son mujeres. En el 2010 viven en la Delegación 15,576 habitantes más que en el año 2000¹⁰.

En la Delegación Cuauhtémoc el comportamiento de la pirámide poblacional para el año 2010 es muy semejante a la del Distrito Federal, pudiendo apreciarse que el porcentaje para la población 0 a 14 años en el DF es de 22.4%, mientras que en la Delegación es de 19.2%. Para la población de 15-64 años en el DF es de 69.9%, mientras que en la Delegación es de 71.4%; finalmente para el grupo de edad de 65 años y más en el DF es de 7.9% y en la Delegación es de 9.4%¹¹.




Con estos datos podemos observar que en la Delegación Cuauhtémoc el porcentaje de adultos mayores es superior al del DF por lo que el gobierno delegacional deberá poner atención en este sector de población.

Población	
 Población total, 2010	531,831
 Población total hombres, 2010	251,725
 Población total mujeres, 2010	280,106
 Edad mediana, 2010	33
 Edad mediana hombres, 2010	31
 Edad mediana mujeres, 2010	34
 Relación hombres-mujeres, 2010	89.9
 Porcentaje de población de 15 a 29 años, 2010	24.8
 Porcentaje de población de 15 a 29 años hombres, 2010	26.0
 Porcentaje de población de 15 a 29 años mujeres, 2010	23.8
 Porcentaje de población de 60 y más años, 2010	13.5
 Porcentaje de población de 60 y más años hombres, 2010	11.4
 Porcentaje de población de 60 y más años mujeres, 2010	15.4

Población general en la Delegación Cuauhtémoc¹²

POBLACIÓN INDÍGENA

En la demarcación Cuauhtémoc se encuentran diversos grupos de origen indígena como los triques, otomíes, mazahuas y mayas, provenientes de distintas comunidades rurales de la República Mexicana. Aunque de igual modo existen indígenas de otros países como Bolivia y Guatemala. Ambos grupos comparten el territorio urbano con los antiguos habitantes de la Ciudad de México que han sido y van siendo absorbidos por la expansión de la mancha urbana y que aún conservan distintas formas de pensamiento y costumbres particulares. En conjunto, 8,507 hablantes de lengua indígena de cinco años o más habitan en la Cuauhtémoc.

Cultura	
 Población de 5 y más años que habla lengua indígena, 2010	8,402
 Población de 5 y más años que no habla lengua indígena, 2010	468,994
 Población de 5 y más años que no especificó si habla lengua indígena, 2010	5,109

Población que habla alguna lengua indígena en la Delegación Cuauhtémoc

Náhuatl	1,865
Otomí	1,198
Yaqui	1,182
Mazahua	971
Mixteco	705

Población indígena en la Delegación Cuauhtémoc¹³

ACTIVIDADES ECONÓMICAS

La Población Económicamente Activa (PEA) fue de 239,005 personas, es decir el 40% de los 595,960 habitantes de la delegación. De la PEA, 233,676 personas estaban ocupadas (97.8%) en tanto que 5,329 (2.2%) se encontraban desocupadas.

La situación de la Población Económicamente Inactiva se presenta en el cuadro siguiente, de la que se desprende que las personas dedicadas al hogar, tienen una presencia mayoritaria en la delegación (47%), seguida de los estudiantes (37%). En este último caso, su participación relativa es menor en la delegación que en el Distrito Federal, lo que refleja una menor permanencia de jóvenes en los sistemas educativos y una menor demanda en esta materia. También destaca una mayor participación proporcional de jubilados y pensionados por lo que se infiere una mayor demanda para cubrir las necesidades de este sector.

34

SECTOR	UNIDADES ECONÓMICAS	% CON RESPECTO A LA DELEGACIÓN	% CON RESPECTO AL DF	PERSONAL OCUPADO	% CON RESPECTO A LA DELEGACIÓN	% CON RESPECTO AL DF	PRODUCCIÓN / INGRESOS	% CON RESPECTO A LA DELEGACIÓN	% CON RESPECTO AL DF
MANUFACTURERO	5,120	8.59%	18.25%	62,773	16.82%	12.54%	8,666,253	12.75%	10.29%
COMERCIO	31,177	52.34%	18.56%	129,595	34.73%	22.82%	37,860,108	55.69%	22.59%
SERVICIOS	23,273	39.07%	21.43%	180,781	48.45%	26.34%	21,454,213	31.56%	28.90%
TOTAL	59,570	100.00%	19.55%	373,149	100.00%	20.90%	67,980,573	100.00%	20.83%

Población económicamente activa en la Delegación Cuauhtémoc¹⁴

INDICADORES DE POBREZA

De acuerdo con los resultados del Consejo Nacional de Evaluación de la Política de Desarrollo Social CONEVAL, correspondientes al año 2010, arroja los siguientes datos:

- Indigentes 0.19%, 1 038 personas.
- Pobres extremos 1.8%, 7 669 personas.
- Pobres moderados 25.6%, 110 206 personas
- Vulnerables por ingreso 5.7%, 24 505 personas
- Vulnerables por carencia social 34.8%, 149 736 personas
- Población no pobre y no vulnerable 32.1%, 138 273 personas.

DIAGNÓSTICO DE VIVIENDA:

El Centro Histórico es, como nunca, un espacio urbano vivo; sin embargo, su despoblamiento es uno de los problemas más graves a resolver. Los efectos nocivos que la situación de vacío de numerosos inmuebles genera sobre los esfuerzos que se llevan a cabo son múltiples: deterioro físico de las construcciones, ruptura de los nexos comunitarios, especulación inmobiliaria y desaprovechamiento de un enorme potencial urbano, por mencionar algunos de ellos. Existen 9,000 edificaciones y se calcula que un 70% del espacio construido en esos predios se encuentra desocupado o se utiliza como bodega. La inmensa mayoría de ese espacio vacío (tal vez un 90%) es de propiedad privada.





En los años 40, la decisión de congelar las rentas de la vivienda, más que asegurar la vivienda popular, abonaría en el deterioro futuros de miles de propiedades, además el sino del 1985 dañó importante mente las construcciones en esta zona. Todo lo anterior sería el principio de un sostenido proceso de despoblamiento y de pérdida de habitabilidad cuya consecuencias serían después el vacío, el deterioro y el abandono Y además el ajetreado comercio de la zona y el ambulante tomo estas viviendas como bodegas y almacenes.








Cifras preliminares del Censo de población 2010 del INEGI, revelan que el número de vecinos del Perímetro A pasó de 31 mil 465 a 33 mil 890 desde el último Censo de Población y Vivienda, efectuado en 2010.

En el mismo lapso, informó la Autoridad del Centro Histórico (ACH), las viviendas ocupadas aumentaron 18 por ciento.

Esos datos muestran que el despoblamiento acelerado que sufrió el Centro a partir de los años setenta se está revirtiendo. Según la ACH, ese fenómeno significó una pérdida quinquenal promedio de 20 por ciento.

Al rescate del espacio público y al mejoramiento de la infraestructura urbana, entre cuyos objetivos está promover el repoblamiento del Centro, se sumarán iniciativas para reactivar el mercado inmobiliario con la creación de nuevos complejos habitacionales en la zona.

Total de viviendas particulares habitadas, 2010	173,804
 Promedio de ocupantes en viviendas particulares habitadas, 2010	3.0
 Viviendas particulares habitadas con piso diferente de tierra, 2010	163,059
 Viviendas particulares habitadas que disponen de agua de la red pública en el ámbito de la vivienda, 2010	165,178
 Viviendas particulares habitadas que disponen de	165,181

drenaje, 2010	
 Viviendas particulares habitadas que disponen de excusado o sanitario, 2010	165,236
 Viviendas particulares habitadas que disponen de energía eléctrica, 2010	166,247
 Viviendas particulares habitadas que disponen de refrigerador, 2010	154,622
 Viviendas particulares habitadas que disponen de televisión, 2010	162,553
 Viviendas particulares habitadas que disponen de lavadora, 2010	126,570
 Viviendas particulares habitadas que disponen de computadora, 2010	90,603
 Inversión ejercida en programas de vivienda (Miles de pesos), 2010	611,745

Viviendas particulares y características de la delegación Cuauhtémoc¹⁵

DIAGNOSTICO EDUCACIÓN

De acuerdo a la Secretaría de Educación Pública (SEP), en la Demarcación existen 114 escuelas preescolares, 150 escuelas primarias públicas, 56 escuelas secundarias, 108 escuelas de nivel medio superior, y 57 centros de educación superior, así como 44 Institutos Técnicos y de capacitación para el trabajo.

Aquí se encuentra la mayor cantidad de alumnos inscritos a nivel preescolar del total de la Capital, lo cual es uno de los elementos a tomar en cuenta para preparar a los alumnos para desarrollarse mejor académica y socialmente.

Un punto que cabe resaltar es la cantidad exacerbada de escuelas privadas sobre todo a nivel Educación Media Superior, en las cuales si bien se presentan mejores indicadores educativos que en las públicas, se podría hacer un análisis para poder mejorar la inclusión educativa de los habitantes en edad de estudiar dicho nivel.

Aquí se encuentra la mayor cantidad de alumnos inscritos a nivel preescolar del total de la Capital, lo cual es uno de los elementos a tomar en cuenta para preparar a los alumnos para desarrollarse mejor académica y socialmente.

Datos del SNIE 2009 para el periodo 2007-2008, señalan que existen 51,123 alumnos inscritos en primaria, es decir en ésta demarcación encontramos el 5.26% de la matrícula del Distrito Federal; los cuales se encuentran distribuidos principalmente en escuelas de financiamiento público (76.84%). Existen 225 escuelas a nivel primaria de las cuales el 71.55% son públicas y el 28.4% privadas.

El total de docentes en la demarcación es de 2,052 de los cuales el 78.07% conforman la plantilla de las escuelas públicas. La distribución de alumnos por docente en las públicas es de 24.52 y en las privadas 26.3.

El índice de aprobación para el ciclo escolar 2013-2014 en las escuelas públicas es de 97.9 % uno de los índices más bajos a nivel Distrito Federal- y 99.5 en las particulares. Se puede observar que el índice de reprobación y deserción en las escuelas públicas es superior en comparación con las privadas. Para la atención a la población en edad de estudiar la Educación Media Superior (EMS), el SNIE señala la existencia 12 escuelas públicas de Bachillerato General, Técnico y Profesional Técnico; 61 privadas con la modalidad de Bachillerato General y Técnico1. En 2008, Prepa sí becó al 3.73% de alumnos del total del Distrito Federal que estudia la EMS. Esto ubica a Cuauhtémoc en el lugar número 12 del total de las 16 delegaciones.

Educación	
 Población total de 6 y más años que sabe leer y escribir, 2010	458,361
 Hombres de 6 y más años que saben leer y escribir, 2010	216,006
 Mujeres de 6 y más años que saben leer y escribir, 2010	242,355
 Población total de 6 y más años que no sabe leer y escribir, 2010	9,752
 Hombres de 6 y más años que no saben leer y escribir, 2010	3,438
 Mujeres de 6 y más años que no saben leer y escribir, 2010	6,314
 Población de 6 y más años que no especificó si sabe leer y escribir, 2010	7,613
 Hombres de 6 y más años que no especifican si saben leer y escribir, 2010	3,761
 Mujeres de 6 y más años que no especifican si saben leer y escribir, 2010	3,852
 Población de 5 y más años, 2010	482,505
 Población de 5 y más años que asiste a la escuela, 2010	121,039
 Hombres de 5 y más años que asisten a la escuela, 2010	60,924
 Mujeres de 5 y más años que asisten a la escuela, 2010	60,115
 Población de 5 y más años que no asiste a la escuela, 2010	352,077
 Hombres de 5 y más años que no asisten a la escuela, 2010	161,364
 Mujeres de 5 y más años que no asisten a la escuela, 2010	190,713
 Población de 5 y más años que no especificó si asiste a la escuela, 2010	9,389
 Hombres de 5 y más años que no especifican si asisten a la escuela, 2010	4,376
 Mujeres de 5 y más años que no especifican si asisten a la escuela, 2010	5,013
 Población de 5 y más años sin escolaridad, 2010	8,023
 Hombres de 5 y más años sin escolaridad, 2010	2,361
 Mujeres de 5 y más años sin escolaridad, 2010	5,662
 Población de 5 y más años con preescolar, 2010	14,704
 Hombres de 5 y más años con preescolar, 2010	7,367
 Mujeres de 5 y más años con preescolar, 2010	7,337
 Hombres de 5 y más años con primaria, 2010	43,413
 Mujeres de 5 y más años con primaria, 2010	57,496
 Población de 5 y más años con instrucción posprimaria, 2010	354,183
 Hombres de 5 y más años con instrucción posprimaria, 2010	171,100
 Mujeres de 5 y más años con instrucción posprimaria, 2010	183,083
 Población de 5 y más años con instrucción no especificada, 2010	4,686
 Hombres de 5 y más años con instrucción no especificada, 2010	2,423
 Mujeres de 5 y más años con instrucción no especificada, 2010	2,263
 Población de 5 y más años con primaria, 2010	100,909
 Población de 6 y más años, 2010	475,726
 Población de 18 años y más con nivel profesional, 2010	115,485

Nivel educativo en los habitantes de la delegación Cuauhtémoc¹⁶

RELIGIÓN

La Jurisdicción Sanitaria Cuauhtémoc es la que tiene el mayor número de iglesias y de predominio católico, debido a que el 85% de la población son de esta religión. Total de Iglesias: 85

	RELIGION	HABITANTES	%
1	Católica	415848	85
2	Sin religión	19212	3.9
3	Protestante y evangélica	17009	3.5
4	Otros evangélicos	14035	2.9
5	Testigos de Jehová	5756	1.2
6	No especificado	4191	0.8
7	Otras religiones	4082	0.83
8	Otras religiones	3706	0.7
9	Pentecostal y Neopentecostal	1828	0.4
10	Judaica	1563	0.3

Religiones en la Delegación Cuauhtémoc¹⁷

FESTIVIDADES DE RELEVANCIA:

En la colonia centro se llevan a cabo importantes celebraciones y eventos de carácter social siendo de las más importantes el grito de independencia en la plaza de la constitución el 15 de septiembre ceremonia en cabecera por el presidente de la república, el desfile militar el 16 de septiembre, la colocación de la mega ofrenda el 1, 2 de noviembre en la explanada del zócalo, el desfile deportivo en conmemoración al aniversario de la revolución mexicana, la colocación de la luminaria y la pista de hielo en el mes de diciembre como festejo navideño, la elaboración de la mega rosca de reyes el 6 enero, además se realizan diversos conciertos públicos como conmemoración del día de las madres, el día de la primavera, año nuevo, el festejo de santa Cecilia en la plaza de Garibaldi, además el templo de San Hipólito recibe feligreses cada 28 de cada mes aumentando el afluente el 28 de noviembre día de este santo,

Estas festividades populares tienen un gran poder de convocatoria por lo cual hay un gran afluente de personas que llegando a miles de asistentes de toda la república e incluso extranjeros.













SISTEMA SALUD Y ASISTENCIA

De acuerdo a cifras de la propia Delegación, se cuenta con 76 clínicas de consulta externa y especializada, 29 hospitales y 5 unidades médicas de emergencia. Destacan por su capacidad el Centro Médico Nacional Siglo XXI, el Hospital General, el Hospital Homeopático y varios hospitales privados ubicados principalmente en la colonia Roma, en cuanto a este rubro el déficit sólo se presenta en las unidades de emergencia, las cuales se han transformado en unidades anexas a hospitales y clínicas.

 		Hospitales y Centros de Salud		JURISDICCIÓN SANITARIA CUAUHTÉMOC Juventino Rosas No. 78 esq. Tetzozini (planta alta), col. Ex Hipódromo de Peralvillo, c.p. 06250 5583 4204, 5583 3700, 5597 8532, 5583 3820, 5583 4205, 5583 2137 fax
HOSPITAL GENERAL GREGORIO SALAS Calle del Carmen No. 42 col. Centro, c.p. 06020 5702 0372 fax 5702 0769 5702 0358	HOSPITAL PEDIÁTRICO PERALVILLO Tolnáhuac No. 14 col. San Simón, c.p. 06920 5583 3948 fax 5583 4180 5782 1677	CENTRO DERMATOLÓGICO LADISLAO DE LA PASCUA Dr. Vértiz No. 464 col. Buenos Aires 5538 7033 5538 4314	CENTRO DE SALUD T-III JOSÉ MARÍA RODRÍGUEZ Calzada San Antonio Abad No. 350 col. Asturias, c.p. 06850 5740 0701 5740 5703	
CENTRO DE SALUD T-III SOLEDAD OROZCO DE ÁVILA CAMACHO Juventino Rosas No. 78 col. Ex hipódromo de Peralvillo 5583 4649 5583 0125 5583 0170 5583 0179 5583 0180	CENTRO DE SALUD T-III DR. DOMINGO ORVAÑANOS Libertad y Comonfort No. 34 col. Ampliación Morelos, c.p. 06200 5526 1359 5772 3439	CENTRO DE SALUD T-III DR. ATANASIO GARZA RÍOS Dr. Vértiz esq. Dr. Erazo s/n col. Doctores, c.p. 06720 5588 6697 5588 6033 5588 6144	CENTRO DE SALUD T-III DR. MANUEL DOMÍNGUEZ Héroes No. 38 col. Guerrero, c.p. 06300 5592 8880 5546 7799 5546 0087 5546 6959	
CLÍNICA DE ESPECIALIDADES No. 4 Francisco Díaz Covarrubias No. 23 col. San Rafael, c.p. 06430 55462375 55355933 5535 3639	CLÍNICA DE ESPECIALIDADES No. 2 Guatemala No. 78, col. Centro c.p. 06020 5522 8611 5522 4392	CLÍNICA DE ESPECIALIDADES No. 3 Tenochtitlán No. 79, esq. Rivero col. Morelos, c.p. 06200 5526 6290 5529 1248	CLÍNICA DE ESPECIALIDADES No. 5 Arcos de Belén No.17 col. Centro, c.p. 06020 5521 7573 5512 5295	
CLÍNICA DE ESPECIALIDADES No. 6 Lucerna No. 67 col. Juárez, c.p. 06600 5546 1213 5546 7806 5566 6368				

Hospitales y Centros de Salud de la Jurisdicción Sanitaria Cuauhtémoc¹⁸

Salud	
 Población derechohabiente a Seguro Popular (Número de personas), 2010	39,853
 Población que no especificó su condición de derechohabiente, 2010	20,504
 Población derechohabiente a servicios de salud hombres, 2010	154,172
 Población derechohabiente a servicios de salud mujeres, 2010	186,258
 Población derechohabiente a servicios de salud en PEMEX, SEDENA y/o SEMAR, 2010	4,402
 Población derechohabiente a servicios de salud en otra institución, 2010	79,808
 Población derechohabiente a servicios de salud, 2010	340,430
 Población derechohabiente a servicios de salud del IMSS, 2010	194,690
 Población derechohabiente a servicios de salud del ISSSTE, 2010	71,036
 Población sin derechohabiencia a servicios de salud, 2010	170,897

Población con servicios de Salud de la Jurisdicción Sanitaria Cuauhtémoc¹⁹

JURISDICCIÓN SANITARIA CUAUHTÉMOC

En esta Jurisdicción se inició la atención médica en las ahora denominadas Clínicas de Especialidades que tienen aproximadamente 100 años de existencia, desde luego fueron posteriores al Hospital General de México y al Hospital de Jesús que fue el primero de América Latina; se les conocía como beneficencias. La Clínica No.2 fue inaugurada en 1916, la No.3 en 1923, la No.4, 5, 6 en 1906, el Centro de Salud Dr. Manuel Domínguez, fue fundado en 1923, el C. S. Dr. José María Rodríguez el 9 de Enero de 1954, el C. S. Dr. Atanasio Garza Ríos en 1948; el C. S. Dr. Eduardo Liceaga, en 1929; el C. S. Soledad Orozco de Ávila Camacho fue el 20 de Noviembre de 1943.

El Centro de Salud “Soledad Orozco de Ávila Camacho” fue, construido en el año de 1943 simultáneamente con el “Maximino Ávila Camacho” (Delegación Miguel Hidalgo), con el objetivo de que ambos funcionaran como centros de atención materna infantil, incluyendo atención de partos, hospitalización y pediatría esto solo se concretó para el segundo. Por razones que desconocemos el “Soledad Orozco de Ávila Camacho” fue destinado a Centro de Salud (pionero junto con Beatriz Velasco de Alemán), aunque espacio disponible era sobrado para estos fines.

En esta Jurisdicción Sanitaria se tiene la característica que desde hace aproximadamente 30 años se trabaja el Programa de los Migrantes a Canadá, los cuales son reclutados por la Secretaría del Trabajo y son enviados a esta Jurisdicción Sanitaria, donde son atendidos en 5 centros de salud haciéndole revisión médica completa, con búsqueda intencionada de Tuberculosis, daltonismo, aspectos psicológicos, hernias, y algún tipo de adicción, etc., a través de la embajada de Canadá son contratados para trabajar en el campo para la cosecha y en la empacadora.

En esta Jurisdicción coexisten junto al gran complejo de empresas y consorcios, muchos problemas sociales bastante severos, como son niños de la calle, indigentes, sexo servidoras, ambulante, etc.

SITUACIÓN GEOGRÁFICA DE JURISDICCIÓN SANITARIA CUAUHTÉMOC

Ubicación: Juventino Rosas No. 78, esquina con Tetrazzini.
Colonia: Ex Hipódromo de Peralvillo
Código Postal: 06250
Ciudad: México, Distrito Federal.
Latitud: 19° 24'25" N-19° 27'42"
Longitud: 99° 07'30" W-99° 10'50"
Altitud: 2,230 metros sobre el nivel del mar.
Superficie: 32.4 Km², lo que representa el 2.2% del área total del Distrito Federal y la sitúa en el 14º lugar en relación con el total de las 16 delegaciones.

42

Colindancias:

Al Norte con la Delegación Azcapotzalco y con Gustavo A. Madero. al Sur colinda con las Delegaciones Iztacalco y Benito Juárez. al Poniente con la Delegación Miguel Hidalgo. al Oriente con la Delegación Venustiano Carranza.

Conformación:

1563 manzanas, 33 colonias urbanas en su totalidad, 152 AGEB de responsabilidad Jurisdiccional para la vigilancia epidemiológica activa de los que 59 son atendidos por esta instancia para el Programa de Vacunación Universal y, el resto, por las otras instituciones del Sector Salud en Cuauhtémoc.

Regiones:


Geográfica, interna y organizacionalmente está dividida en 6 regiones, cada una de ellas a cargo de un Centro de Salud *Región I-* Centro de Salud "Dr. José María Rodríguez" *Región II-* Centro de Salud "Dr. Eduardo Liceaga" *Región III-* Centro de Salud "Dr. Domingo Orvañanos" *Región IV-* Centro de Salud "Dr. Soledad Orozco de Ávila Camacho" *Región V-* Centro de Salud "Dr. Manuel Domínguez" *Región VI-* Centro de Salud "Dr. Atanasio Garza Ríos"

REGION	COLONIA	AGEB	MICROREGIONES
I	8	20	17
II	1	8	10
III	1	15	21
IV	9	42	41
V	7	31	21
VI	8	36	17
TOTAL	33	152	104

Regiones de la Jurisdicción Sanitaria Cuauhtémoc²⁰

NATALIDAD






Se reportaron en la delegación Cuauhtémoc 9,914 nacimientos de los cuales 4,705 son hombres y 5,209 mujeres.

Nacimientos, 2011	9,914
 Nacimientos hombres, 2011	4,705
 Nacimientos mujeres, 2011	5,209

Natalidad en la Delegación Cuauhtémoc en 2011²¹

MORTALIDAD

Se reportó en la delegación Cuauhtémoc 4,707 de los cuales 2,524 fueron hombres 2,166 mujeres menores de un año 157

Defunciones generales, 2011	4,707	54,629
 Defunciones generales hombres, 2011	2,524	28,306
 Defunciones generales mujeres, 2011	2,166	26,298
 Defunciones de menores de un año, 2011	157	1,967
 Defunciones de menores de un año hombres,	96	1,128
2011		
 Defunciones de menores de un año mujeres,	59	831

**MORBILIDAD Y MORTALIDAD POR GRUPOS ETARIOS EN LA JURISDICCION SANITARIA
CUAUHTEMOC**

Niños de 0 a 9 años²³.

Morbilidad	Mortalidad
1. Infecciones Respiratorias Agudas	Asfixia y trauma al nacimiento
2. Caries Dental	Malformaciones congénitas del corazón
3. Infección Intestinal por otros organismos y las mal definidas	Bajo peso al nacimiento y prematurez
4. Dermatitis	Infecciones respiratorias agudas bajas
5. Pie Plano	Epilepsia
6. Conjuntivitis Viral sin otra especificación	Enfermedades endocrinas, metabólicas, hematológicas e inmunológicas
7. Desnutrición Leve	Agresiones (homicidios)
8. Cistitis, Uretritis y Síndrome Uretral e Infección de Vías Urinarias de Sitio no Especificado	Peatón lesionado en accidente de vehículo de motor
9. Enfermedades de la Pulpa y de los Tejidos Peri apicales	Leucemia
10. Trastornos del Desarrollo y la Erupción de los Dientes	Enfermedades infecciosas intestinales

Adolescentes 10 – 19 años²⁴

Morbilidad	Mortalidad
1. Infecciones Respiratorias Agudas	Agresiones (homicidios)
2. Caries Dental	Lesiones autoinfligidas intencionalmente (suicidios)
3. Supervisión del embarazo de alto riesgo	Leucemia
4. Infección Intestinal por otros organismos y las mal definidas	Infecciones respiratorias agudas bajas
5. Gingivitis y enfermedades Periodontales	Enfermedad cerebrovascular
6. Supervisión del embarazo normal	Nefritis y nefrosis
7. Cistitis, Uretritis y Síndrome Uretral e Infección de Vías Urinarias de Sitio no Especificado	VIH/SIDA
8. Dermatitis	Tumor maligno del hígado
9. Acné	Peatón lesionado en accidente de vehículo de motor
10. Conjuntivitis Viral sin otra especificación	Epilepsia

Adulto hombre y mujer de 20 a 59 años²⁵.

Morbilidad	Mortalidad
1. Infecciones Respiratorias Agudas	Diabetes mellitus
2. Caries Dental	Enfermedades isquémicas del corazón
3. Supervisión del embarazo normal	Cirrosis y otras enfermedades crónicas del hígado
4. Gingivitis y enfermedades Periodontales	Agresiones (homicidios)
5. Cistitis, Uretritis y Síndrome Uretral e Infección de Vías Urinarias de Sitio no Especificado	VIH/SIDA
6. Dorsalgia	Infecciones respiratorias agudas bajas
7. Otras Enfermedades Venéreas	Enfermedad cerebrovascular
8. Enfermedades de la Pulpa y de los Tejidos Periapicales	Tumor maligno de la mama
9. Infección Intestinal por otros organismos y las mal definidas	Enfermedades endocrinas, metabólicas, hematológicas e inmunológicas
10. Dermatitis	Nefritis y nefrosis

Adulto Mayor hombre y mujer de 60 años o más²⁶.

Morbilidad	Mortalidad
1. Infecciones Respiratorias Agudas	Enfermedades isquémicas del corazón
2. Caries Dental	Diabetes mellitus
3. Gingivitis y enfermedades Periodontales	Enfermedad cerebrovascular
4. Cistitis, Uretritis y Síndrome Uretral e Infección de Vías Urinarias de Sitio no Especificado	Enfermedad pulmonar obstructiva crónica
5. Dorsalgia	Infecciones respiratorias agudas bajas
6. Gonartrosis	Enfermedades hipertensivas
7. Hipertensión Arterial	Nefritis y nefrosis
8. Diabetes Mellitus no Insulinodependiente Tipo 2	Cirrosis y otras enfermedades crónicas del hígado
9. Conjuntivitis Viral sin otra especificación	Enfermedades endocrinas, metabólicas, hematológicas e inmunológicas
10. Infección Intestinales	Tumor maligno del colon y recto

Capítulo 2:

48

Descripción de la infraestructura y recursos de la Clínica de Especialidades No. 5

CLÍNICA DE ESPECIALIDADES NO. 5

ANTECEDENTES HISTÓRICOS DE LA CLÍNICA DE ESPECIALIDADES NO. 5

Anteriormente la los terrenos de la clínica tenían la función de caballería; La Clínica No.5 fue inaugurada en 1906 como clínica de asistencia con médicos del Hospital General de México en respuesta a la saturación de servicios en dicho hospital, que hasta el día de hoy se ha mantenido en funciones.

La Clínica de Especialidades No. 5 se encuentra en el Distrito Federal Delegación, Cuauhtémoc colonia Centro, en la calle Arcos de Belén, 17, Col. centro. Cp. 06020.

Como referencia se encuentra alado de la salida del metro Salto del Agua Línea 1 salida Arcos de Belén Norte, en la contra equina del edificio de la SEP y a media cuadra del registro civil.

Horario Lunes a Viernes de 7:00 a 20:00 hrs.

Sábados de 08:00 a 13:00 hrs

CUERPO DIRECTIVO DE LA CLÍNICA 5 DE ESPECIALIDADES

DR. IGNACIO ANTONIO MOSQUEDA RODRÍGUEZ.
Director de la Clínica de Especialidades no. 5

PEDRO ORTÍZ CASTILLO.
Administrador de la Clínica de Especialidades no. 5

DRA. MARÍA DEL CARMEN ARELLANO BERNABÉ.
Gestora de Calidad de la Clínica de Especialidades No. 5

DRA. LUZ DEL CARMEN SERRATO AULD.
Epidemióloga de Clínica de Especialidades no. 5

DR. JAIME SALVADOR DÍAZ GARCÍA.
Jefe de Enseñanza de Clínica de Especialidades no.5

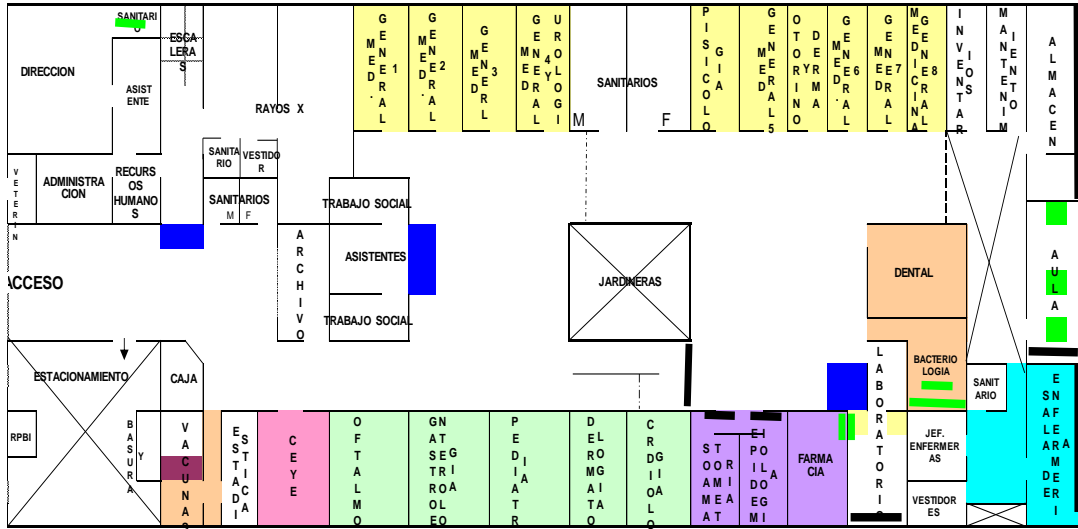
PLANO DE LA UNIDAD DE SALUD DE LA CLÍNICA 5 DE ESPECIALIDADES



SERVICIOS DE SALUD PUBLICA DEL DISTRITO FEDERAL
 JURISDICCION SANITARIA CAUHEMOC
 CLINICA DE ESPECIALIDADES No. 5



PLANO DE LA UNIDAD PLANTA BAJA



50



INFRAESTRUCTURA, RECURSOS FÍSICOS Y HUMANOS EN LA CLÍNICA DE ESPECIALIDADES

NO. 5

Recursos Humanos en la Unidad Médica

RECURSO HUMANO	
MEDICOS	20
ADMINISTRATIVOS	30
LABORATORIO	6
ENFERMERIA	17
DEANTAL	4
TRABAJO SOCIAL	7
PSICOLOGOS	3
TECNICOS	4

Pasantes

Medicina	7
Enfermería	4
Optometría	1
Odontología	2
Laboratorista	2

Servicios:

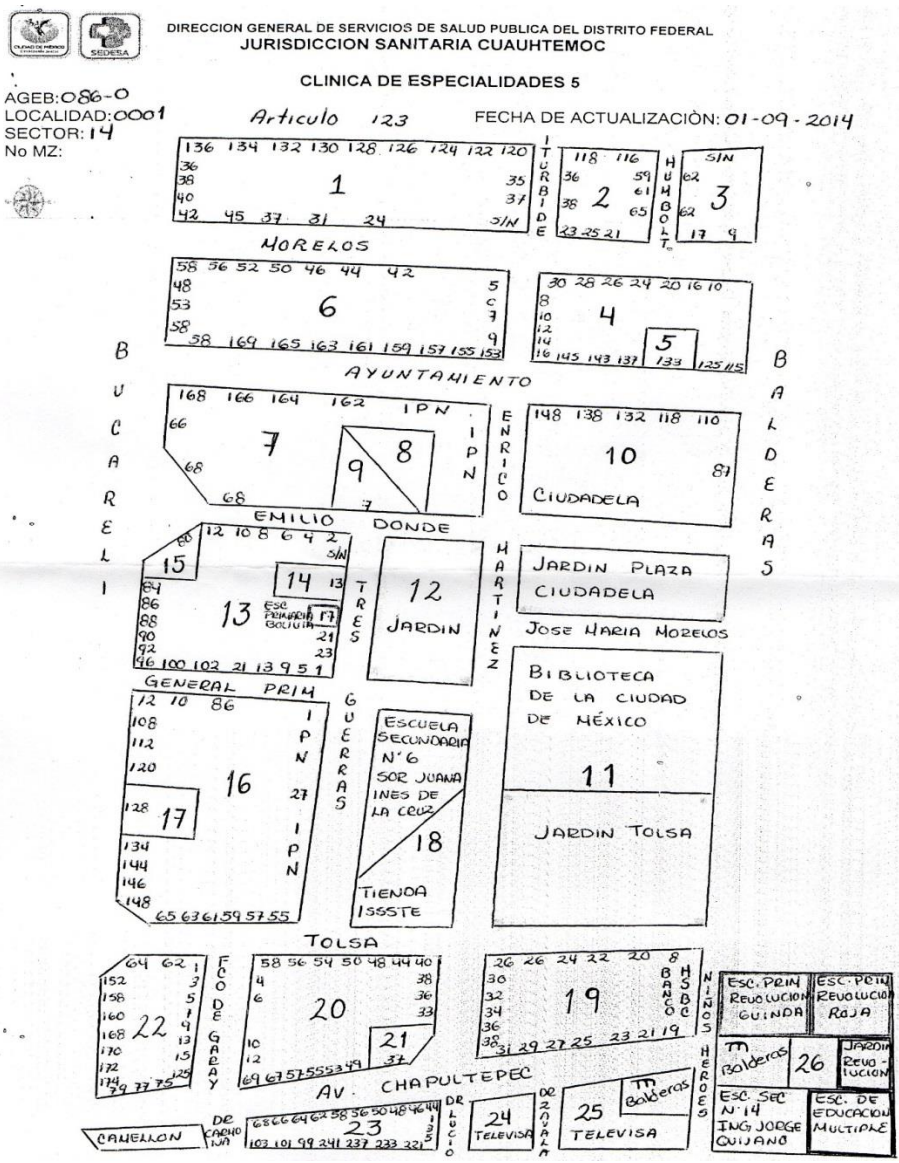
- ❖ Medicina general
- ❖ Oftalmología
- ❖ Gastroenterología
- ❖ Medicina interna
- ❖ Pediatría
- ❖ Cardiología
- ❖ Otorrinolaringología
- ❖ Dermatología
- ❖ Urología
- ❖ Valoración materno-fetal
- ❖ Imagenología
- ❖ Laboratorio de análisis clínicos
- ❖ Laboratorio de bacteriología y parasitología
- ❖ Psicología
- ❖ Vacunas
- ❖ CAPA

CROQUIS DEL ÁREA DE INFLUENCIA DE LA CLÍNICA DE ESPECIALIDADES NO.

5

La clínica 5 de especialidades cuenta con seis AGEBS con un total de 259 manzanas.

AGEB	Manzanas
086-0	26
087-5	90
088-A	20
089-4	35
096-4	39
074-8	49





Ciudad de México
Capital en Movimiento

SERVICIOS DE SALUD
PUBLICA DEL DISTRITO
FEDERAL.

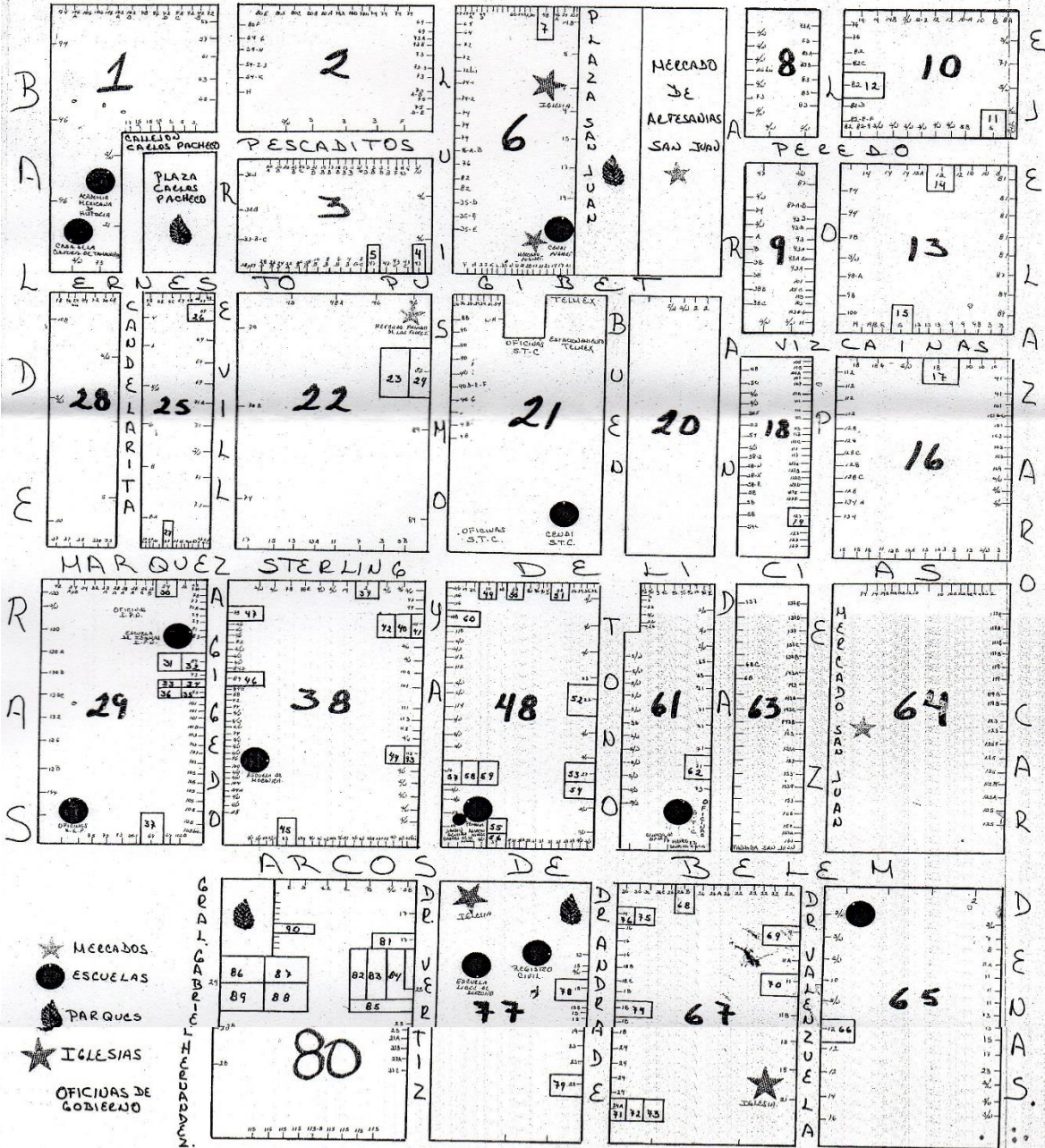


AGEB: 087-5 SECTOR: 72

LOCALIDAD: 0004
MUNICIPIO: 015

CLINICA DE ESPECIALIDADES
No. 5.


A Y U N T A M I E N T O



RESPONSABLES:
SOF: ESPERANZA MUEJLO
SOF: DHAL MILLARES

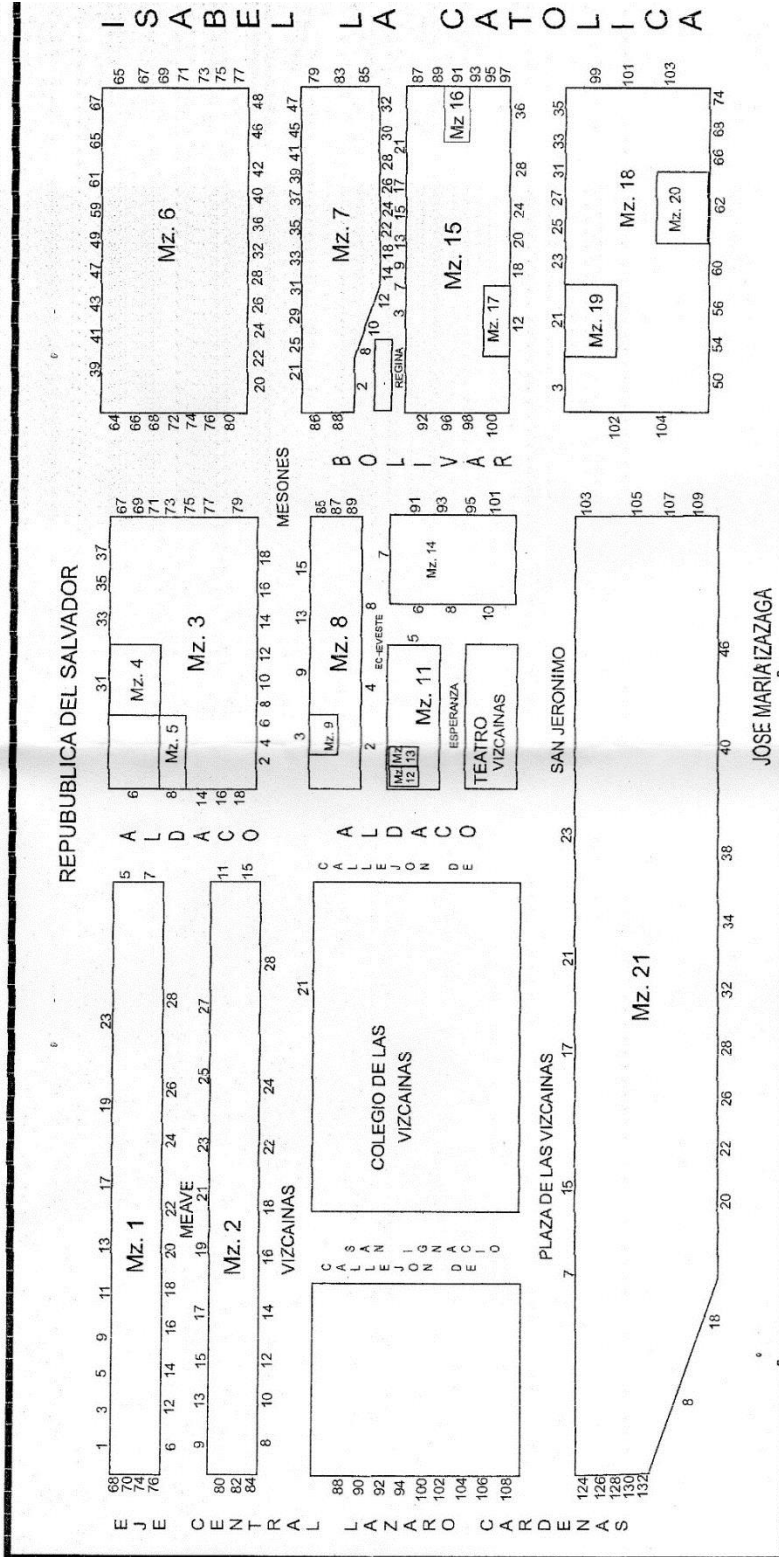
DR. RIO DE LA LOZA

DIRECCION GENERAL DE SERVICIOS DE SALUD PUBLICA DEL DISTRITO FEDERAL
 JURISDICCION SANITARIA CUAUHTEMOC
 CLINICA DE ESPECIALIDADES No 5
 CLUES DFSSA003326



AGEB: 088-A
 LOCALIDAD: 0001
 SECTOR: 14
 No. MANZANA: 0

FECHA DE ACTUALIZACION



RESPONSABLE: JOERGE ALBERTO MORA RAMIREZ DIANA JINES SANCHEZ
 Vo. Bo. DEL SUPERVISOR

No. de Viviendas Habilitadas



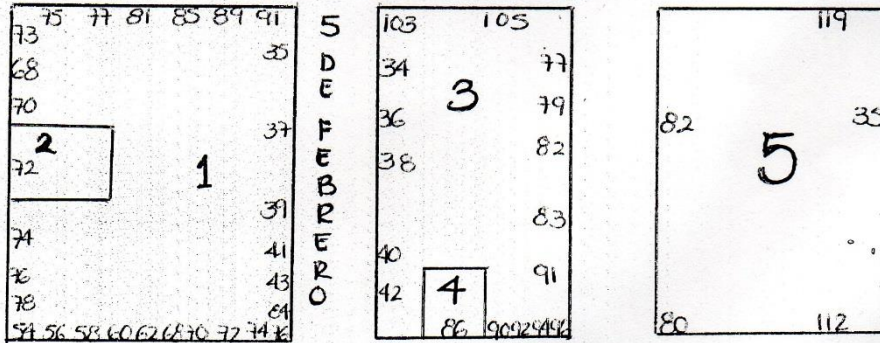
DIRECCION GENERAL DE SERVICIOS DE SALUD PUBLICA DEL DISTRITO FEDERAL
 JURISDICCION SANITARIA CUAUHEMOC

CLINICA DE ESPECIALIDADES 5

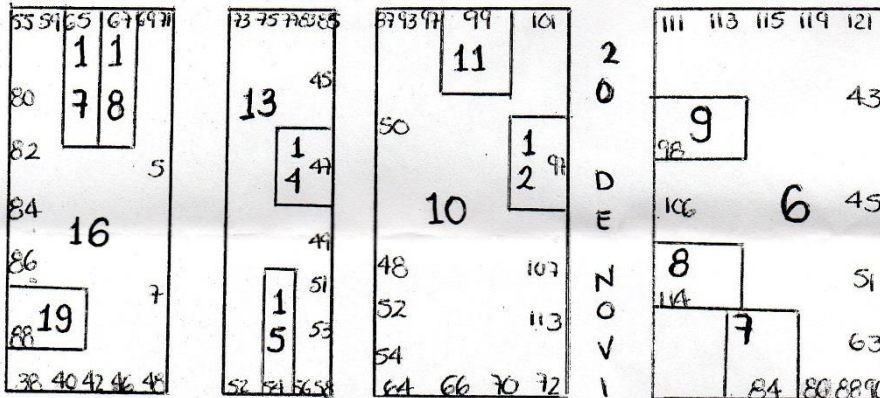
AGEB: 089-4
 LOCALIDAD: 0001
 SECTOR: 14
 No MZ:

FECHA DE ACTUALIZACIÓN:

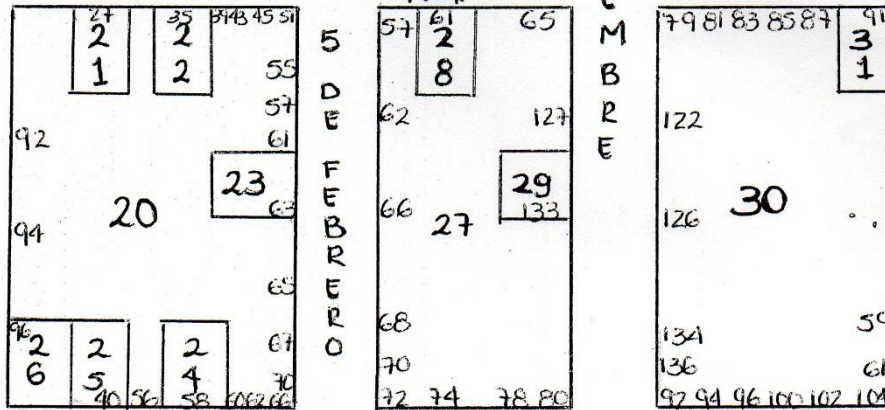
REPUBLICA DEL SALVADOR



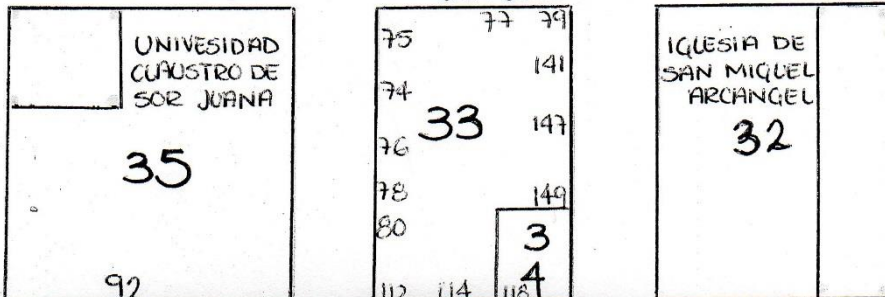
MESONES



REGINA



SAN JERONIMO

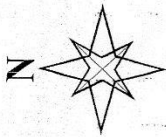


ISABEL LA CATOLICA

PINOSUCRES

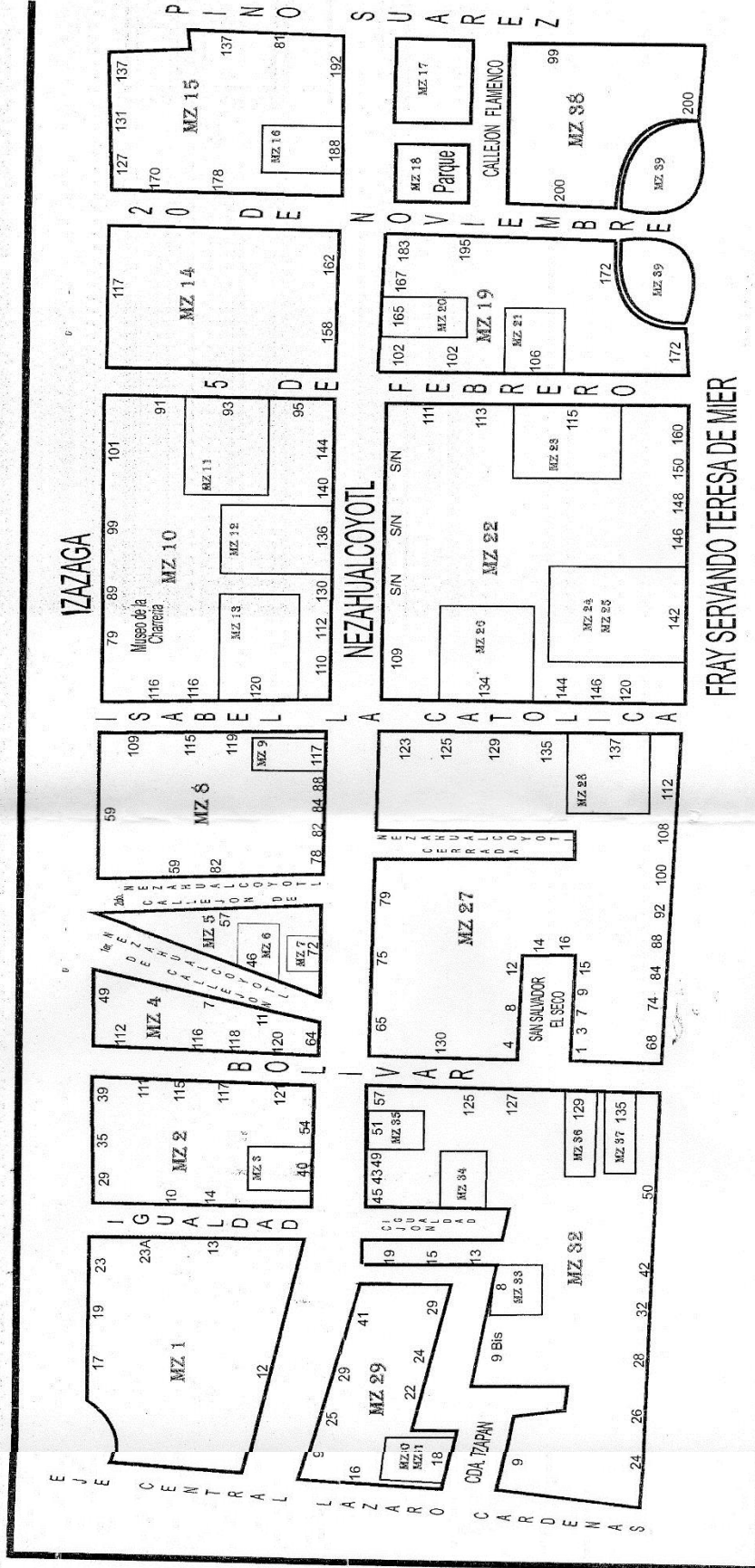


DIRECCION GENERAL DE SERVICIOS DE SALUD PUBLICA DEL DISTRITO FEDERAL
 JURISDICCION SANITARIA CUAUHTEMOC
 CLINICA DE ESPECIALIDADES No 5
 CLJES DFSSA003326



AGEB: 096-4
 LOCALIDA: 0001
 SECTOR: 14

FECHA DE ACTUALIZACION _____



RESPONSABLE: JORGE ALBERTO MORA RAMIREZ DIANA JINEZ SANCHEZ

Vo. Bo. DEL SUPERVISOR

DIRECCION GENERAL DE SERVICIOS DE SALUD PUBLICA DEL DISTRITO FEDERAL
 JURISDICCION SANITARIA CUAUHTEMOC

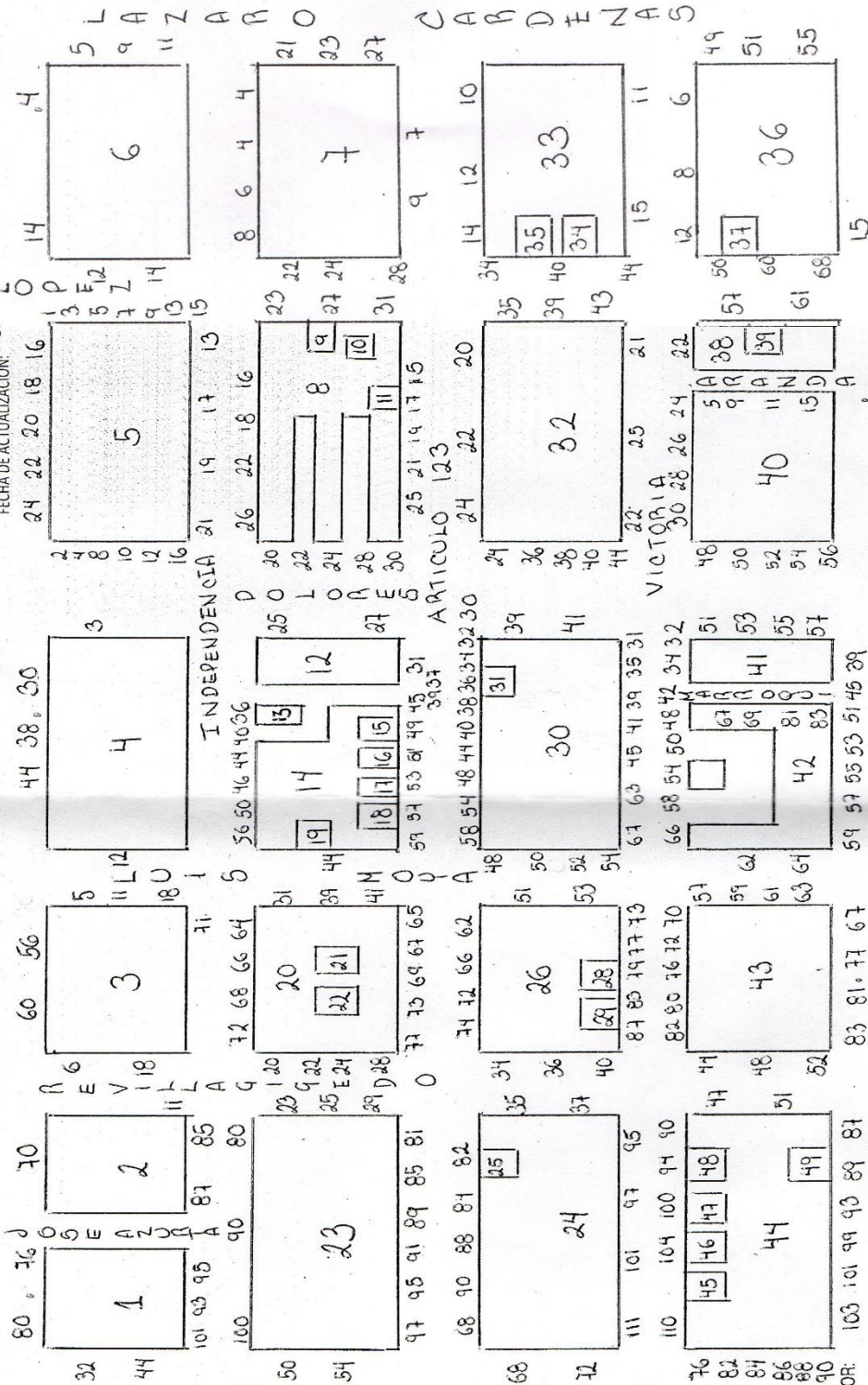
CLINICA DE ESPECIALIDADES 5

AVENIDA JUAREZ

FECHA DE ACTUALIZACION: 28082014



GEB: 074-8
 DCLALIDAD: 0001
 ECTOR: 14
 O.MZ:



AYUNTAMIENTO
 ELABORO: Arlette Garcia
 VO:Bo. DEL SUPERVISOR: Omar Millares

PRINCIPALES DIEZ CAUSAS DE MORBILIDAD EN LA CLÍNICA DE ESPECIALIDADES NO. 5

Principales diez Causas de Morbilidad en la clínica 5 de especialidades

- 1** Infecciones Respiratorias Agudas
- 2** Infecciones gastrointestinales
- 3** Otras Enfermedades del Sistema Osteomuscular y del Tejido Conjuntivo
- 4** Otras Enfermedades del Ojo y sus Anexos
- 5** Otras Enfermedades del Sistema Osteomuscular y del Tejido Conjuntivo
- 6** Pie plano
- 7** Enfermedades de la Pulpa y de los Tejidos Periapicales
- 8** Cistitis, Uretritis y Síndrome Uretral e Infección de Vías Urinarias de Sitio no Especificado
- 9** Otras Afecciones Inflamatorias de la Vagina y de la Vulva
- 10** Gingivitis y enfermedades Periodontales
- 11** Conjuntivitis Viral sin otra especificación
- 12** Otras Enfermedades del Sistema Digestivo
- 13** Otras Enfermedades del Oído y de la Apofisis Mastoides
- 14** Enteritis y Colitis no Infecciosas
- 15** Otras Enfermedades Venéreas
- 16** Diabetes Mellitus no Insulinodependiente Tipo 2
- 17** Otros trastornos de los Dientes y de sus Estructuras de Sostén
- 18** Hipertensión Arterial
- 19** Dorsalgia
- 20** Dermatitis

PRINCIPALES CAUSAS DE MORBILIDAD EN < 1 AÑO

CAUSAS		
1	Infecciones respiratorias agudas	176
2	Enfermedad diarreica aguda	45
3	Enfermedades de los ojos y sus anexos	16
4	Desnutrición leve	7
5	Amibiasis	4
6	Dermatitis del pañal	4
7	Enfermedades del sistema osteo muscular y del tejido conjuntivo	3
8	Parasitosis	1
9	Varicela	1
10	Otras dermatitis	1

59

PRINCIPALES CAUSAS DE MORBILIDAD EN EL GRUPO DE 1 A 4 AÑOS

CAUSAS		
1	Infecciones respiratorias agudas	313
2	Infecciones intestinales	202
3	Enfermedades del sistema osteomuscular y del tejido conjuntivo	60
4	Enfermedades de los ojos y sus anexos	42
5	Desnutrición leve	30
6	Dermatitis	25
7	Caries dental.	22
8	Pie plano	16
9	Parasitosis	12
10	Varicela	8

PRINCIPALES CAUSAS DE MORBILIDAD EN EL GRUPO DE 5 A 14 AÑOS

CAUSAS		
1	Infecciones respiratorias agudas	756
2	Enfermedad diarreica aguda	210
3	Caries dental.	102
4	Enfermedades de los ojos y sus anexos	114
5	Enfermedades del sistema osteomuscular y del tejido conjuntivo	54
6	Pie plano	44
7	Enteritis, colitis no infecciosa	37
8	Dermatitis	32
9	Varicela	31
10	Enfermedad genitourinaria	22

60

PRINCIPALES CAUSAS DE MORBILIDAD EN EL GRUPO DE 15 A 25 AÑOS

1	Infecciones respiratorias agudas	304
2	Enfermedad diarreica aguda	189
3	Enfermedades del sistema osteomuscular y del tejido conjuntivo	156
4	Enfermedades de los ojos y sus anexos	70
5	Enteritis, colitis no infecciosa	69
6	Enfermedad genitourinaria	68
7	Caries dental.	48
8	Dermatitis	47
9	Traumatismos	30
10	Acné	25

PRINCIPALES CAUSAS DE MORBILIDAD EN GPO.DE 25 A 60 AÑOS

1	Infecciones respiratorias agudas	320
2	Enfermedad diarreica aguda	305
3	Enfermedades de los ojos y sus anexos	163
4	Enfermedad genitourinaria	118
5	Caries dental.	105
6	Enfermedades del sistema osteomuscular y del tejido conjuntivo	72
7	Traumatismos	35
8	Enfermedades de transmisión sexual	31
9	Enteritis, colitis no infecciosa	26
10	Dermatitis	26

PRINCIPALES CAUSAS DE MORBILIDAD EN EL GRUPO DE 65 Y MÁS AÑOS

CAUSAS		
1	Infecciones respiratorias agudas	97
2	Enfermedad diarreica aguda	75
3	Enfermedades del sistema osteomuscular y del tejido conjuntivo	63
4	Enfermedades de los ojos y sus anexos	58
5	Enfermedad genitourinaria	34
6	Diabetes mellitus	10
7	Caries dental.	9
8	Hipertensión arterial	9
9	Traumatismos	7
10	Parasitosis	2
TOTAL		

61

CONSULTAS OTORGADAS EN EL AÑO 2014

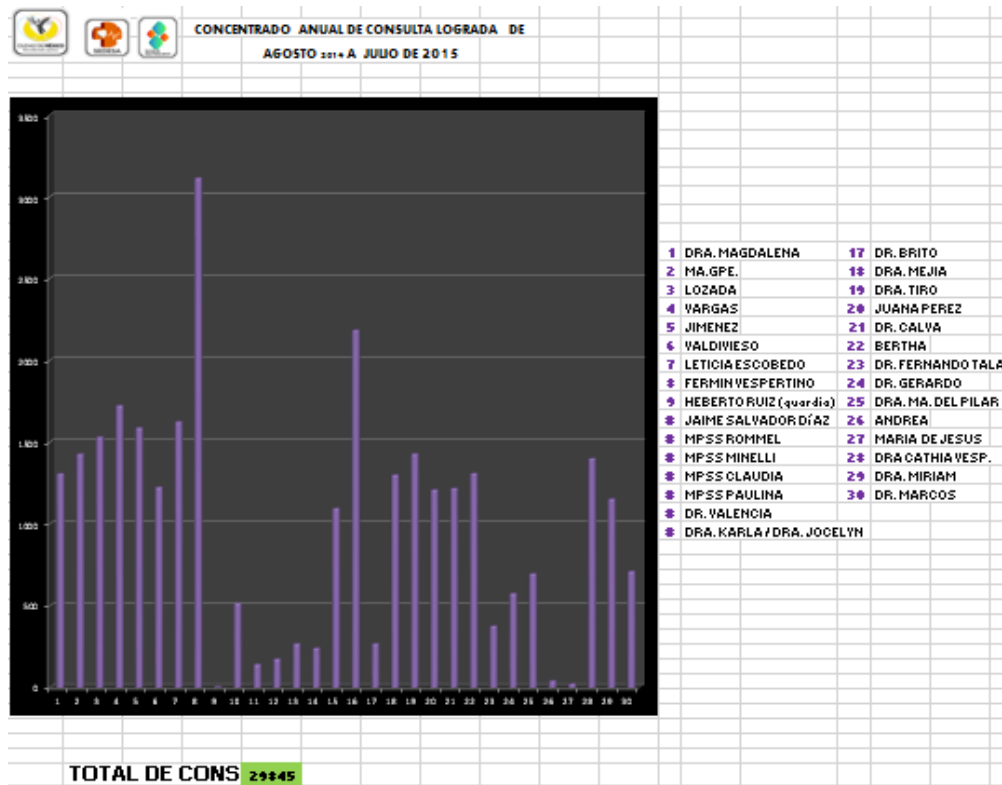
Variable	TOTAL
300 CONSULTA AL ADULTO MUJERES	
CON41.- PRIMERA VEZ MUJERES DE 60 A 69 AÑOS	705
CON42.- PRIMERA VEZ MUJERES DE 70 Y MAS AÑOS	668
CON43.- PRIMERA VEZ MUJERES SUBTOTAL	1373
CON44.- SUBSECUENTE MUJERES DE 60 A 69 AÑOS	1581
CON45.- SUBSECUENTE MUJERES DE 70 Y MAS AÑOS	1609
CON46.- SUBSECUENTE MUJERES SUBTOTAL	3190

Variable	TOTAL
301 CONSULTA AL ADULTO HOMBRES	
CON47.- PRIMERA VEZ HOMBRES DE 60 A 69 AÑOS	483
CON48.- PRIMERA VEZ HOMBRES DE 70 Y MAS AÑOS	440
CON49.- PRIMERA VEZ HOMBRES SUBTOTAL	923
CON50.- SUBSECUENTE HOMBRES DE 60 A 69 AÑOS	875
CON51.- SUBSECUENTE HOMBRES DE 70 Y MAS AÑOS	765
CON52.- SUBSECUENTE HOMBRES SUBTOTAL	1640

1	DRA. MAGDALENA GONZALEZ DRA. GPE	11	MPSS ROMMEL DÍAZ	21	DR. CALVA DRA. BERTHA
2	MORENO	12	MPSS MINELLI MORONES	22	PÉREZ
3	DR. GUILLERMO LOZADA	13	MPSS PAULINA	23	DR. FERNANDO TALAVERA
4	DR. GERMAN VARGAS	14	MPSS CLAUDIA RODRÍGUEZ	24	DR. GERARDO RINCON
5	DRA. VERONICA JIMENEZ	15	DR. VALENCIA	25	DRA. MA. DEL PILAR
6	DR. VALDIVIESO	16	DRA. KARLA / DRA. JOCELYN	26	MARICRUZ
7	DRA. LETICIA ESCOBEDO	17	DR. BRITO	27	MONTSERAT
8	DR. FERMIN CAMACHO VESPERTINO	18	DRA. MEJIA	28	DRA CATHIA VESP.
9	DR. HEBERTO RUIZ (guardia)	19	DRA.TIRO	29	DRA. MIRIAM
10	DR. JAIME SALVADOR DÍAZ	20	DRA. JUANA PEREZ	30	DR. MARCOS

PRODUCTIVIDAD DE CLÍNICA DE ESPECIALIDADES NÚMERO 5

Se obtuvo durante 2014 en la clínica 5 de especialidades un total de consultas médicas de 29,845 Proporcionadas por los siguientes médicos:



OBTENIDO DE HOJA DIARIA DE CONSULTA

METAS PROGRAMADAS PARA MÉDICOS GENERALES Y ESPECIALISTAS

NOMBRE DEL MEDICO	META PROG	ENERO	FEBRERO	MARZO	ABRIL	MAYO	JUNIO	JULIO	AGOSTO	SEPTIEMBRE	OCTUBRE	NOVIEMBRE	DICIEMBRE	TOTAL GLOBAL	META ANUAL
A. MAGDALENA	351	39	0	105	95	68	139							446	3861
IGPE	351	135	121	158	196	84	191							885	3861
JADA	351	143	169	166	106	134	149							867	3861
RGAS	351	151	113	184	145	157	149							899	3861
ENEZ	351	133	170	223	117	100	180							923	3861
LDIVIESO	351	98	109	137	104	101	147							696	3861
ICIA ESCOBEDO	351	175	185	226	135	133	219							1073	3861
IMIN VESPERTINO	405	261	263	311	257	205	339							1636	4455
JAIME SALVADOR DÍAZ	351	183	187	146	74	122	110							822	3861
														0	0
														0	0
														0	0
														0	0
														0	0
														0	0
VALENCIA	234	44	53	76	59	82	59							373	2574
A. JOCELYN	270	146	156	218	91	141	133							885	2970
BRITO	234	0	0		0	0	0							0	2574
A. MEJIA	234	123	132	162	137	102	122							778	2574
JOSE MANUEL VILLATORO	150	118	122	161	101	128	166							796	1650
ANA PEREZ	234	140	122	147	113	86	133							741	2574
CALVA	234	137	120	183	81	119	136							776	2574
THA	270	177	254	246	228	202	282							1389	2970
A. DIANA TIRO	270	0	0	71	114	94	107							386	2970
FERNANDO TALA		33	46	75	57	35	54							300	1013
GERARDO		85	48	88	67	51	31							370	1013
A. MA. DEL PILAR		45	75	105	78	51	99							453	1013
A. CATHIA VESP.		83	92	128	124	95	116							638	1013
														0	
A. MIRIAM		86		107	90	96	130							509	
														0	
		2535	2537	3423	2569	2386	3191	0	0	0	0	0	0	16641	

8247 MED.GRAL

5738 ESPECIALIDAD

2147 DENTAL



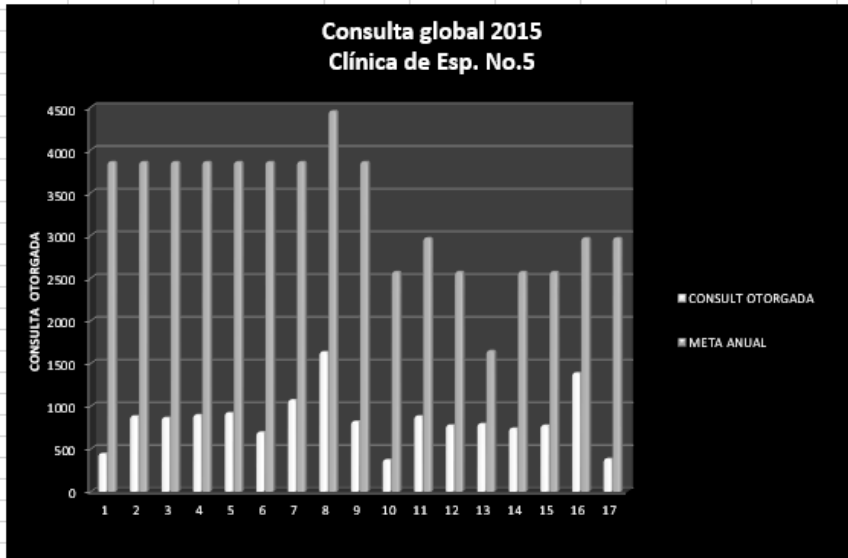
CONCENTRADO DE CONSULTA POR MES DE AGOSTO 2014 A JULIO DE 2015

SERVICIO DE DENTAL

NOMBRE DEL MEDICO	META PROG	ENERO	FEBRERO	MARZO	ABRIL	MAYO	JUNIO	JULIO	AGOSTO	SEPTIEMBRE	OCTUBRE	NOVIEMBRE	DICIEMBRE	TOTAL GLOBAL	META ANUAL
R. FERNANDO TALA	152	18	39	60	29	26	58	47	29	36	52	21		415	1013
R. GERARDO	152	50	44	60	51	40	64	59	79	53	45	29		574	1013
RA. MA. DEL PILAR	152	32	59	64	78	73	90	69	25	61	62	82		695	1013
RICARMEN					0	0			0	0	0	0		0	0
INSERRAT		0			0	0			0	0	0	0		0	0
RA. CATHIA VESP.	152	88	122	125	218	123	172	134	108	111	100	111		1412	1013
		188	264	309	376	262	384	309	241	261	259	243	0	3096	

SERVICIO DE SALUD MENTAL

RA. MIRIAM	133	100	126	113	123	79	127	112	55	121	103	102		1161	1698
A. MARCOS	133													0	
		100	126	113	123	79	127	112	55	121	103	102	0	1161	

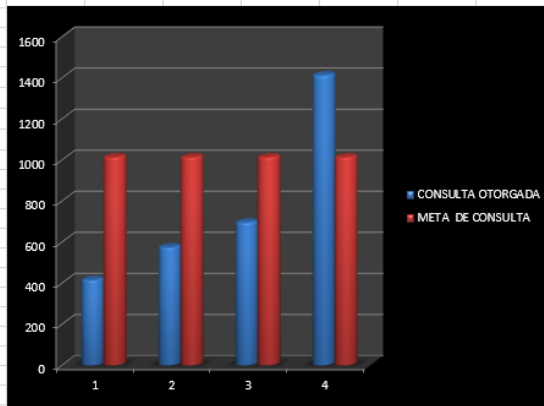


- 1 DRA. MAGDALENA GONZALEZ A.
- 2 DRA. MA. GUADALUPE MORENO
- 3 DR. GUILLERMO LOZADA
- 4 DR. GERMAN VARGAS
- 5 DRA. VERONICA JIMENEZ
- 6 DR. HUGO VALDIVIESO
- 7 DRA. LETICIA ESCOBEDO
- 8 DR. FERMIN CAMACHO (VESPertino)
- 9 DR. JAIME SALVADOR DIAZ
- 10 DR. ANDRES VALENCIA
- 11 DRA JOCELYN ATZIMBA AVILA
- 12 DRA. MA. ISABEL MEJIA
- 13 DR. JOSE MANUEL VILLI (VESPertino)
- 14 DRA. JUANA PEREZ
- 15 DR. JOSE MANUEL CALVA
- 16 DRA. BERTHA LUCIA P (VESPertino)
- 17 DRA. DIANA R. TIRO

FUENTE: HOJA DE CONSULTA DIARIA



GRAFICA DE SERVICIO DE DENTAL 2015
CLÍNICA DE ESP. No. 5

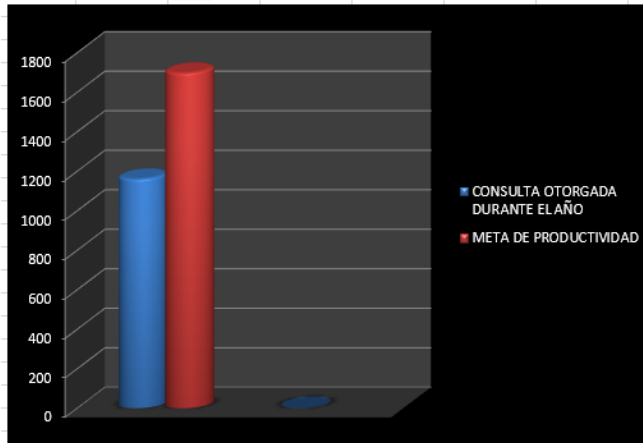


- 1.- CD. FERNANDO TALAVERA
- 2.- CD. FELIPE GERARDO RINCON
- 3.- CD. MA. DEL PILAR MARTINEZ
- 4.- CD. CATHIA N. ALONSO (VESP)

FUENTE DE INFORMACIÓN HOJA DE CONSULTA DIARIA



GRAFICA DE PRODUCTIVIDAD DE ENERO A NOVIEMBRE DE 2014



1.- LIC. PSC. MIRIAM BAUTISTA

FUENTE DE INFORMACIÓN HOJA DIARIA DE CONSULTA

CAPÍTULO 3:

ACTIVIDADES EN EL SERVICIO SOCIAL

ACERCA DE LA REALIZACIÓN DEL SERVICIO SOCIAL.

ASPECTOS POSITIVOS.

Una de las principales causas de haber buscado desarrollar mi servicio social en el Distrito Federal fue tener la oportunidad de continuar con mi tratamiento médico mensual así como poder seguir acudiendo a consultas aún sabiendo que no sería lo mismo que estar en alguna comunidad en otro estado de la República pero pese a los malos comentarios de que no era la mejor opción yo exploté mi pasantía al máximo estando en una clínica de primer nivel que contaba con diferentes especialidades a las cuales obtuve bastante enseñanza.

Dentro de las ventajas que tuve durante el periodo que me encontré en la Clínica de Especialidades No. 5 fue ser la única pasante que ingresaba en ese ciclo por lo que se me dio la oportunidad de decidir en qué área quería iniciar y qué actividades desarrollar, obviamente por ser el último eslabón de la carrera decidí iniciar por la consulta de medicina general.

Otro aspecto positivo fue el recibir capacitación mensual por parte de la jurisdicción Cuauhtémoc la cual nos apoyaba en caso de presentar alguna problemática dentro de las unidades receptoras por lo que ante cualquier inconveniente se nos apoyaba por completo.

PROBLEMÁTICA DETECTADA

Consulta: Al iniciar mi pasantía tenía la oportunidad de brindar consulta sola sin apoyo de ningún médico de base teniendo más confianza de desarrollarme profesionalmente para el futuro pero fue a mitad de ciclo que por órdenes jurisdiccionales nos quedó estrictamente prohibido dar consulta solos por diferentes problemas que se presentaron en otras unidades lo cual nos comprometió a todos los pasantes

Disponibilidad de Medicamentos: Había un problema en el que los medicamentos se distribuían en 2 grupos, uno que ofrecía el Seguro Popular y otro que proporcionaba Gratuidad por lo que si los pacientes no tenía afiliación a uno u otro no podían disponer de los medicamentos y se recibían incluso ofensas por no poder proporcionar las medicinas así como rachas en las que inclusive hipoglicemiantes y antihipertensivos se escaseaban más siendo los más indispensables dentro de la clínica.

Higiene.

Desafortunadamente las condiciones de higiene dentro y fuera de la clínica no eran las mejores. La clínica se encontraba rodeada de ambulante principalmente de alimentos debido a la zona Centro en la que se encuentra, inclusive muchas veces la gente que iba pasando se metía solo a hacer uso de los sanitarios los cuales dejaban en condiciones deplorables lo que orilló a cerrar con llave los mismos condicionando incluso a los que si eran pacientes su uso.

DESCRIPCIÓN DE LAS ACTIVIDADES REALIZADAS.**SEMANA 1 -8 DE AGOSTO 2014**

Se recibió un curso propedéutico de bienvenida por parte de la Jurisdicción Sanitaria Cuauhtémoc en la que tuvimos oportunidad de conocer a todos los pasantes de medicina que nos encontraríamos laborando dentro de la delegación; se nos entregó el reglamento y se nos explicó a grandes rasgos cuál sería nuestra función dentro de nuestras unidades no sin antes dejarnos en claro cuales serian nuestros derechos y obligaciones como pasantes.

SEMANA 11-15 DE AGOSTO 2014

Se me da la bienvenida dentro de la Clínica a la que fui asignada, se me da un recorrido por la unidad y se me explican las diferentes áreas así como el personal encargado. Dentro de esta semana me dejan con el Dr. Carlos Brito (gastroenterólogo) quien en aquél entonces regía como jefe de enseñanza.

SEMANA 18-22 DE AGOSTO 2014

Dentro de la Clínica de Especialidades No. 5 se contaba con un grupo de apoyo atención a pacientes con enfermedades crónico degenerativas como diabetes mellitus tipo 2 e hipertensión arterial sistémica que se comprometieran realmente con la atención de su enfermedad en la cual se les brinda atención integral con apoyo de medicina, psicología, nutrición, dental y actividad física. A lo largo de esta semana se me encargó la tardea de realizar las historias clínicas completas de los 48 pacientes que integraban este grupo.

SEMANA 25-29 DE AGOSTO 2014

Se continúa actualizando los expedientes de los pacientes del grupo de enfermedades crónico degenerativos, supervisando que tuvieran expediente completo, sin abreviaturas, siguiendo el orden indicado del expediente clínico y poniendo al corriente en caso de encontrar alguna falla ya que dentro de esa semana se realizaría supervisión por parte de la Jurisdicción.

SEMANA 1 -5 DE SEPTIEMBRE 2014

Durante esta semana estuve con el Dr. Guillermo Lozada, médico general encargado de llevar el control glucémico de pacientes con Diabetes así como presión arterial de pacientes con hipertensión arterial sistémica. Durante esta semana recibí explicación de cómo interrogar y explorar a los pacientes así como lo que debía reportarse en la nota médica.

SEMANA 8 -12 DE SEPTIEMBRE 2014

Continué con el Dr. Lozada pero durante esta semana estuve al tanto del área de nutrición y actividad física aprendiendo algo de las dietas proporcionadas a los pacientes diabéticos, hipertenso y dislipidémicos para llevar un mejor control de su alimentación, así mismo comenzaba a llenar las hojas de productividad las cuales se entregaban diariamente.

SEMANA 15 -19 DE SEPTIEMBRE 2014

Durante esta semana se continuaron los pacientes pero ésta vez era yo la encargada de atenderlos personalmente ya sin apoyo del médico tratante, se me explicó que laboratorios solicitar y a que servicios pedir interconsulta en caso de no encontrar un control óptimo inclusive en caso de no tener laboratorios con los resultados esperados se refería al servicio de medicina interna dentro de la misma unidad médica.

SEMANA 22 -26 DE SEPTIEMBRE 2014

Se recibe la indicación por parte de la gestora de calidad de la Clínica que todos los pacientes detectados con Diabetes Mellitus e Hipertensión Arterial Sistémica de primera vez serían tratados por parte del Dr. Lozada por lo que la demanda aumenta siendo el doctor y yo quienes atendíamos alrededor de 20 pacientes cada uno por día.

SEMANA 29 -3 DE OCTUBRE2014

Termino mi rotación con los pacientes crónico degenerativos hasta el martes 30 y comienzo a partir del miércoles 1 con el Dr. Carlos Valdivieso, médico general con amplia experiencia médica, se me explica su forma de laborar y realizar notas médicas, una de sus características era el aborrecer la “papeloterapia” por lo que esa corría por mi cuenta.

SEMANA 6 -10 DE OCTUBRE2014

Se reciben principalmente pacientes geriátricos con el Dr. Valdivieso siendo él quien interrogaba y por mi cuenta corría el realizar exploración y diagnóstico, dentro de esta semana me tocaron hacer procedimientos como suturas, curaciones de pie diabético, retiro de lipomas, verrugas, y diversas cirugías menores.

SEMANA 13 -17 DE OCTUBRE 2014

Durante esta semana continúo en el mismo servicio pero dando inicio al Curso Taller de autocuidado para las embarazadas el día jueves 14 con apoyo de la Dra. Guadalupe Moreno, la trabajadora social Alma Rosa Gutiérrez y la licenciada en enfermería Fátima Ángeles quienes dimos la bienvenida a las 57 pacientes embarazadas que cumplieron con los requisitos para recibir el curso, en esta sesión se les dieron temas básicos desde la explicación del aparato reproductor femenino, los cambios físicos y emocionales durante el embarazo hasta ejercicios de gimnasia gestacional y técnicas de respiración para el parto. Desde el inicio del curso se les habla de la importancia de contar con un plan de seguridad para la atención del parto o cualquier urgencia obstétrica.



Pacientes participantes en el Curso-taller

SEMANA 20 -24 DE OCTUBRE2014

Durante esta semana se realiza la segunda sesión del curso-taller el día martes 21 dando temas como nutrición durante el embarazo y embarazo de alto riesgo, retomando ejercicios de respiración, gimnasia gestacional y la realización del plan de seguridad. Durante el resto de los días uno de las pacientes que más llamó mi atención fue una mujer de alrededor de 35-40 años quien vivía en situación de calle quien alcoholizada exigía ser suturada de una herida en la cabeza que llevaba 2 semanas de evolución, se recurrió a la atención y valoración de la gestora de calidad de la clínica así como del personal de seguridad.

71

SEMANA 27 -31 DE OCTUBRE2014

Se realiza la tercera sesión con temas como Diabetes Mellitus y embarazo e infección de vías urinarios, continuando con gimnasia gestacional, técnicas de respiración y plan de seguridad, esta semana es la última con la asesoría del Dr. Valdivieso quien si algo me dejó claro es que cuando se disfruta lo que se hace el trabajo se convierte en un hobby.



Volante proporcionado a las pacientes embarazadas

SEMANA 3-7 DE NOVIEMBRE 2014

Se realiza cambio de rotación como cada mes y me encuentro ahora con el Dr. Germán Vargas, uno de los mejores médico generales de la clínica y a quien más buscan los pacientes. A lo largo de esta semana se me brinda la oportunidad de realizar Papanicolaou y atención de pacientes con diversas patologías. El martes 4 se da la cuarta sesión del curso-taller con los temas de infecciones de transmisión sexual así como prevención y detección de cáncer cervicouterino y de mama.



Volante proporcionado a las pacientes embarazadas

SEMANA 10-14 DE NOVIEMBRE 2014

Continúo con el Dr. Vargas, durante esta semana se me brinda capacitación para colocación de implante subdérmico como método anticonceptivo teniendo oportunidad de colocar a lo largo de mi rotación alrededor de 20 implantes sólo con 1 paciente que presentó complicaciones teniendo una respuesta vagal con desmayo y relajación de esfínteres, recibe atención sin mayor complicación. Se brinda la quinta sesión del curso taller el día 11 abordando temas como parto y puerperio, alimentación saludable para el bebé, destete y preparación de papillas.

SEMANA 17-21 DE NOVIEMBRE 2014

Durante esta semana continúo con el Dr. Vargas y se me encomienda impartir la sesión clínica de cada jueves con el tema de “GPC: Diagnóstico y tratamiento de las dislipidemias” al personal de la clínica. Dentro de esta semana se imparte la sexta sesión del curso taller el día 18 con los temas de depresión postparto así como adicciones y embarazo.

SEMANA 24-28 DE NOVIEMBRE 2014

Dentro de la consulta externa se ven casos de tapones de cerumen tratados con lavados óticos dentro del consultorio, retiro de implantes subdérmicos por vencimiento del periodo de utilidad (3 años), retiro de DIU así como colocación. En la séptima sesión del curso taller del día 25 se abordan temas como lactancia materna y sus ventajas, se retoma gimnasia gestacional, técnicas de respiración y plan de seguridad.



Clase Lactancia Materna

SEMANA 1-5 DICIEMBRE 2014

No realizo cambio de médico ya que se me da la oportunidad de seguir con el Dr. Vargas porque no se cubriría el mes completo por periodo vacacional. Continúo viendo diferentes pacientes con enfermedades de vías respiratorias altas como resfriado común, faringoamigdalitis, cefaleas migrañosas y tensionales. Se imparte la octava sesión abordando cuidados del recién nacido, esquema de vacunación y tamiz neonatal, IRAs y EDAs y signos de alarma en el recién nacido.

SEMANA 8-12 DICIEMBRE 2014

Durante esta semana se nos encomienda acudir a diferentes estaciones del metro o metrobús a realizar pruebas rápidas de antígeno prostático específico a los hombres mayores de 40 años que quisieran realizarse la prueba, al finalizar se les entregaba un comprobante con el resultado final y de ser necesario se les refería al servicio de urología con el que cuenta la clínica de Especialidades No. 5 durante el turno Vespertino a cargo del Dr. José Manuel Villatoro. Durante esta semana se da el penúltimo tema el día 9 impartiendo cuidados de los dientes en el embarazo, caries por biberón y chupón a cargo del servicio de dental y el tema de planificación familiar.

SEMANA 15-19 DICIEMBRE 2014

Durante esta semana se da la clausura del curso-taller impartiendo el tema de estimulación temprana a cargo de la Dra. Juanita Pérez, pediatra de la clínica, así mismo

dentro de la consulta disminuye la demanda por las fechas decembrinas. Se continúan realizando pruebas pero esta vez en diferentes sitios como en oficinas de la SEP ubicadas sobre Av. Arcos de Belen y Fray Servando Teresa de Mier. Se realiza pequeño brindis dentro de la clínica celebrando el fin de año previo a un periodo vacacional de 2 semanas y media.

SEMANA 22-26 DICIEMBRE 2014

Primer periodo vacacional obligatorio

SEMANA 29 DE DICIEMBRE 2014- 6 ENERO 2015

Primer periodo vacacional obligatorio

SEMANA 7-9 DE ENERO 2015

Se retoman actividades normales recibiendo un nuevo año, en esta ocasión fui asignada con la Dra. Guadalupe Moreno, médica general encargada del grupo de embarazadas de la clínica que acudieron al curso-taller, realización de pruebas rápidas de VIH y control anticonceptivo.

SEMANA 12-16 DE ENERO 2015

Continúo realizando pruebas rápidas de VIH y llevando el seguimiento del control prenatal de las pacientes embarazadas poniendo mayor énfasis en las que acudieron al curso-taller. Durante esta semana se pide nuevamente continuar con las pruebas rápidas de antígeno prostático, esta vez dentro de la clínica.

SEMANA 19-23 DE ENERO 2015

Durante esta semana se me pide nuevamente impartir tema el día jueves durante la sesión académica abordando ahora "GPC: Diagnóstico y Tratamiento del Síndrome de Hombro Doloroso en Primer Nivel de Atención" impartiendo clase a todo el personal médico y resolviendo el cuestionario que incluye la guía entre todos los asistentes.

SEMANA 26 -30 DE ENERO 2015

Dentro de esta última semana de rotación con la Dra. Moreno me compartió su experiencia en el área de control prenatal y la importancia que tiene el detectar a tiempo probables complicaciones que pueden ser evitadas en el segundo nivel de atención, así mismo asistí con ella a diferentes ponencias de lactancia materna que impartió la Jurisdicción y la Secretaría de Salud en otras unidades de la delegación.

SEMANA 3-6 DE FEBRERO 2015

El área que me tocó a lo largo de este mes fue pediatría con la Dra. Juanita Pérez la cual recibe desde neonatos hasta adolescentes recibiendo en mayor medida escolares con problemas de crecimiento, infecciones respiratorias altas y enfermedades diarreicas agudas así mismo se recibieron a los nuevos compañeros pasantes.

SEMANA DEL 9-13 DE FEBRERO 2015

Durante esta semana se inició el curso de estimulación prenatal y estimulación temprana en la que se les explicaba a las mamás de los bebés como con estímulos visuales, auditivos, sensitivos se puede mejorar el crecimiento y desarrollo de los niños logrando ser incluso mejores ciudadanos. Esta semana fue una de las mejores dentro de mi formación ya que es increíble como con esta estimulación se pueden lograr grandes cambios en los bebés.

SEMANA DEL 16-20 DE FEBRERO 2015

Dentro de la clínica se encontraba otra Dra. Pediatra proveniente de Argentina haciendo servicio social para acreditar su cédula mexicana por lo que la Dra. Pérez con la confianza de que ambas estábamos preparadas nos permitía atender a cada una a los pequeños solas, durante esta rotación pude reafirmar mis conocimientos en el área que posteriormente serán aplicados dentro de mi práctica profesional.

SEMANA DEL 23-27 DE FEBRERO 2015

En la última semana de rotación por pediatría me encargaba de llevar el control del niño sano de las pacientes que anteriormente llevé su control prenatal dentro del curso-talle, quedando ellas muy conformes con los resultados y las atenciones brindadas por todo el equipo que se dedicó a impartir las diferentes actividades. Primer semana nacional de vacunación 2015

SEMANA DEL 2-6 DE MARZO 2015

A partir de marzo se me encomendó la tarea de llevar el control del censo de pacientes embarazadas que mes con mes se entrega a la Jurisdicción, se hace un revisión de la consulta diaria detectando a las pacientes en periodo gestacional sin importar en qué trimestre se encuentren, se lleva un control de datos personales, antecedentes, laboratorios realizados, vacunas, ultrasonidos, historia clínica ginecológica para así poder ubicar a las pacientes de alto riesgo que necesiten atención en otro nivel.

SEMANA DEL 9-13 DE MARZO 2015

Durante esta semana continué con los censos de embarazos de meses previos ya que se había recibido una llamada de atención hacia la Clínica por parte de la jurisdicción por no haber entregado los censos anteriores en tiempo y forma lo cual me impidió encontrarme en el área de consulta y tener contacto directo con los pacientes.

SEMANA DEL 16-20 DE MARZO 2015

Debido al retraso de la entrega de los reportes tuve que ocupar una semana más para lograr poner a la clínica al corriente, durante esta semana fui turnada unos días por otra compañera pasante lo cual me permitió poder ver pacientes con el doctor o doctora de mi elección quien en este caso fue el Dr. Vargas.

SEMANA DEL 23-27 DE MARZO 2015

A lo largo de esta semana se recibieron cursos de capacitación y actualización para los pasantes de toda la jurisdicción, algunos temas fueron impartidos por doctores asignados y otras por compañeros voluntarios previamente asesorados por el jefe de enseñanza jurisdiccional. A lo largo de esta semana ningún pasantes tuvo labores en su unidad de atención asignada.

SEMANA DEL 30-3 DE ABRIL 2015

A partir del mes de abril roté con otra médica general, la Dra. Magdalena González, una dra de 78 años que aún se dedica a la práctica médica quien ante todo su mayor enseñanza fue la atención clínica. A lo largo de esta semana se vieron pacientes de todo tipo predominando mujeres embarazadas que acudían a control prenatal.

SEMANA DEL 6 – 10 DE ABRIL 2015

Durante este mes debido al aumento de calor y la aparición de pie de atleta dentro de la población mexicana el gobierno del Distrito Federal y la Secretaría de Salud inicia una campaña para erradicarla proporcionando Silka Medic a pacientes que sufrieran esta enfermedad caracterizada por mal olor, sudoración, descamación de los pies. Para poder proporcionarles el producto teníamos que revisar los pies de los pacientes para confirmar que realmente fueran acreedores del producto.

SEMANA DEL 13 - 17 DE ABRIL 2015

Como eran 600 las unidades que se le proporcionaron a la Clínica de Especialidades No. 5 y los pacientes de la unidad se negaban a tener problemas de pie de atleta nos vimos en la necesidad de salir a las calles ofreciendo el producto, los cuales al darse cuenta que era gratuito el tratamiento se formaban para obtenerlo sin regresar para darle continuidad.

SEMANA DEL 20- 24 DE ABRIL 2015

Acudí a la escuela primaria “Revolución” ubicada cerca del metro Balderas para ofrecer a los niños de 5to y 6to año el producto para el pie de Atleta; en esta ocasión fue el equipo de dental quienes se encargaron de conseguir el permiso para acudir a la escuela, fue triste percatarme que a su edad no conozcan la dirección de su casa ni el teléfono, datos que se solicitaban para llenar un formato que debía entregarse para justificar la salida del medicamento por lo que no tuvimos que ver en la penosa necesidad de inclusive inventar direcciones cercanas para poder otorgárselos.

SEMANA DEL 27-30 DE ABRIL 2015

Durante esta semana se terminaron de dar los Silka Medic acudiendo a oficinas cercanas que solicitaban la atención como lo fueron unas de la SEP y el personal de la tienda Famsa que se encontraba frente a la clínica. Acudí en compañía de mis compañeros pasantes, se les interrogaba y de ser necesario se les ofrecía el medicamento. Algunos trabajadores por la pena no nos respondían la verdad pero más adelante y de una forma más discreta se acercaban a nosotros para solicitar la atención. El 1ero de mayo no se labora.

SEMANA DEL 4-8 DE MAYO 2015

Al empezar el mes de mayo me dediqué más a trabajo de campo. Durante esta semana salimos a diferentes empresas a hacer tomas de presión y glucosa para un diagnóstico temprano de Diabetes Mellitus e hipertensión Arterial Sintémica, se les tomó somatometría y en caso de encontrar pacientes con riesgo se les otorgaba una hoja de referencia para ser atendidos dentro de la Clínica de Especialidades no.5

SEMANA DEL 11 - 15 DE MAYO 2015

Se continúan haciendo visitas externas y detectando pacientes en riesgo, así mismo se entregaron resultados de mamografías que se realizaron en unidades móviles por parte de la Secretaría de Salud y laboratorio Olab explicando los resultados y probables riesgos de resultados anormales en su mastografía dándoles referencias a otras unidades de atención en caso necesario.

SEMANA DEL 18-22 DE MAYO 2015

Se acude nuevamente a las diferentes estaciones de metro y metrobús a realizar detección oportuna mediante toma de presión y glucosa, así como realización de prueba rápida de antígeno prostático específico.

SEMANA 25- 29 DE MAYO 2015

Se lleva a cabo la Segunda Semana Nacional de Salud 2015 en la cual se proporcionaron vacunas, vitamina A, albendazol, ácido fólico, vitaminas y minerales en la cual todos los pasantes de todas las áreas debemos participar. En este caso todos tuvimos que turnarnos, algunos en la clínica, otros en el metro o inclusive hacer barrido de las calles pertenecientes a los AGEBS de la clínica.

SEMANA DEL 1-5 DE JUNIO 2015

Segundo periodo vacacional.

SEMANA DEL 8-12 DE JUNIO 2015

Segundo periodo vacacional.

SEMANA DEL 15-19 DE JUNIO 2015

Las últimas dos semanas de junio me permitieron dedicar tiempo a continuar con mi trabajo final que me liberaría de la clínica, siendo asesorada por la epidemióloga de la unidad y otros médicos que fueron participes de mi desarrollo. En un par de ocasiones se me pidió atender a pacientes que no alcanzaban ficha y ningún médico quería recibir.

SEMANA DEL 22 AL 26 DE JUNIO 2015.

Durante esta semana continué afinando detalles del trabajo, así mismo se me pidió la elaboración de una presentación acerca de lactancia materna para impartir a mis compañeros pasantes de la delegación Cuauhtémoc en la Jurisdicción de la cual recibí buenas críticas. Dentro de la clínica seguí apoyando a diferentes médicos en la atención de los pacientes.

SEMANA DEL 29 AL 3 DE JULIO 2015

Durante este mi último mes de rotación continué afinando detalles de mi trabajo final así como cubriendo a médicos faltantes o que se encontraran de vacaciones teniendo completamente la responsabilidad de atención de los pacientes. Pude reforzar conocimientos obtenidos a lo largo de este año de servicio social para aplicarlos en un futuro en la consulta diaria.

SEMANA DEL 6 AL 10 DE JULIO 2015

A lo largo de esta semana comenzó su funcionamiento la Aldea Digital patrocinada por Telmex ubicada en la plancha del Centro Histórico de la Ciudad de México. En ella se contaba con un stand llamado MIDO (Medición Integrada para la Detección Oportuna) en la cual se realizaban mediciones de presión, glucosa, peso, talla, IMC, circunferencia de cintura para posteriormente otorgar un diagnóstico oportuno y darles recomendaciones y asesoría para mejorar su calidad de vida.

SEMANA DEL 13 AL 17 DE JULIO 2015

Continúo cubriendo la Aldea Digital, se entrega un reporte al finalizar cada valoración al paciente y de ser necesario se le asesora de las unidades a las que pueden acudir para su atención oportuna.

SEMANA DEL 20 AL 24 DE JULIO 2015

Siendo casi la recta final del servicio social y del periodo que se encontraría la aldea Digital en el zócalo continúo proporcionando las valoraciones. Durante esta semana me toca atender a Héctor Slim, dueño de Telmex e hijo de Carlos Slim.

SEMANA DEL 27 AL 31 DE JULIO 2015

Siendo la última semana se me permite terminar mi trabajo final y despedirme de todo el personal de la clínica así como verificar no tener cosas pendientes. Antes de irme se me realiza una comida de despedida por parte del personal de la clínica de la cual no me llevo más que buenos deseos y enseñanzas así como buenos amigos.

CAPÍTULO 4: **CONCLUSIONES DEL PASANTE SOBRE SU SERVICIO SOCIAL**

EN RELACIÓN A SU FORMACIÓN COMO PERSONA:

Como todo estudiante de medicina es toda una incógnita el saber que sucederá estando “solos “ en el Servicio Social ya que es una etapa en la que se pone a prueba realmente los conocimientos adquiridos durante la carrera y la importancia de haberse involucrado realmente o no durante el internado médico de pregrado.

En lo personal fue una etapa en la que me ayudó a ser más responsable y segura de mi actuar no solo en lo médico sino también en lo profesional y personal ya que será el área que abarcaremos de inicio: la medicina general en un primer nivel de atención.

Dentro de la clínica recibí bastante apoyo haciéndome ver que todo se iría aprendiendo conforme a la marcha, tenía la oportunidad de ofrecer no solo tratamientos médicos sino el poder escuchar y apoyar a los pacientes, con eso se daban por bien servidos.

Me ayudó incluso a enfrentar mis miedos de presentar sesiones clínicas frente a un público aparentemente con mayor experiencia y conocimiento que yo, pudiendo otorgarles información que yo misma aseguraba ya sabían pero no se trata más que de una retroalimentación de ambas partes y me deja en claro que no somos nadie para saberlo todo en esta vida.

Así mismo me hicieron ver que el tener una enfermedad crónica degenerativa incurable no pe limitaba para ofrecer salud a los pacientes, me ayudaron a entender que uno mismo se pone sus limitantes y objetivos viendo como principal objetivo cumplirlos.

EN RELACIÓN A SU FORMACIÓN PROFESIONAL

Siendo el último año de formación como médica general es cuando se debe explotar al máximo la formación que se ofrece dentro de la unidad en la que se realiza el servicio social; en mi caso, estando en una unidad de primer nivel con diversas especialidades pude aprender de las mismas, haciendo conciencia de la importancia de la medicina preventiva que tanta veces ignoramos lo que nos llevaría a menos referencias y hospitales de segundo y tercer nivel saturados.

Pude percatarme de la importancia que tiene el saber trabajar en equipo, el poder apoyar a los pacientes de forma integral sin verlos solo como enfermedades sino como personas que al igual que uno tiene familia, intereses, preocupaciones, limitantes, y que muchas veces el recibir una mala cara por parte del médico éste trabajo se viene abajo y perdemos esa importancia de la relación médico- paciente.

En lo personal recibí felicitaciones, llamadas de atención, reclamos y demás que me hicieron ser más fuerte y poner mayor atención a situaciones que para mi podrían ser insignificantes pero para otros podía incluso costarles la vida.

EN RELACIÓN A SU APORTACIÓN A LA COMUNIDAD

De las cuestiones en la que me siento más orgullosa fue el poder aportar el apoyo y capacitación a las pacientes embarazadas que tantas veces dejamos de lado.

Recibí diversas felicitaciones por el interés y ánimo que mostraba al proporcionar el curso taller que con apoyo del personal de la misma Clínica se pudo lograr consiguiendo madres satisfechas y bebés sanos el cuál era el principal objetivo.

Así mismo tuve la oportunidad de convivir con gente de todas las áreas, desde personas en calidad de calle, adultos mayores en asilos, personas discapacitadas física y mentalmente, niños de escuelas primarias, hasta simples transeúntes que me topaba en las diversas estaciones del metro y metrobús a donde se me enviaba a realizar actividades de campo.

Antes de partir recibí solicitudes de diferentes pacientes que me pedían no abandonara la clínica porque estaban conformes con mi desempeño como médica y como persona pero lamentablemente es parte de ciclo pero me quedo con un grato recuerdo.

EN RELACIÓN CON SU INSTITUCIÓN EDUCATIVA

En un principio me fue muy difícil acoplarme al sistema modular que maneja la Universidad pero si algo me quedó claro es que querer es poder y cuando realmente uno se traza una meta el objetivo principal es alcanzarla pese a las adversidades.

Hoy en día después de casi 7 años de haber entrado a la escuela no me resta más que darle gracias a Dios, a los doctores y maestros y a la Universidad Autónoma Metropolitana el haberme abierto sus puertas para hoy poder decir ¡LO LOGRÉ!

Agradezco infinitamente el apoyo recibido desde el simple hecho de poder estar asegurada por parte de Instituto Mexicano del Seguro Social que gracias a ello hoy me encuentro caminando, sintiendo, viviendo lo que en un principio me habían dicho los neurólogos sería imposible... lograr terminar mi carrera profesional.

Simplemente no tengo más palabras que agradecer al máximo dador de vida que es Dios.

Martha Claudia Rodríguez Flores

BIBLIOGRAFÍA

1. SEDESA. México; 2012 [actualización ene 2014; citado 5 nov 2014] Disponible en: <http://dgces.salud.gob.mx/siass/conceptoServicioSocial.php>
2. DEL.CUAUHTÉMOC. México; 2012 [actualizado oct 2014; citado 10 nov 2014] Disponible en: <http://www.cuauhtemoc.cdmx.gob.mx/paginas.php?id=entorno>
3. GOB DF. México; 2011 [actualizado ago 2014; citado 10 nov 2014] Disponible en: <http://www.cdmx.gob.mx/del-cuauh/>
4. SEGOB. México; 1997 [actualizado 2014; citado 10 nov 2014] Disponible en: http://dof.gob.mx/nota_detalle.php?codigo=4878653&fecha=09/05/1997
5. SIDESO. México; 2014 [actualizado 2014; citado 11 nov 2014] Disponible en: [http://www.sideso.df.gob.mx/documentos/progdelegacionales/cuauhte\[1\].pdf](http://www.sideso.df.gob.mx/documentos/progdelegacionales/cuauhte[1].pdf)
6. SEGOB. México; 1997 [actualizado 2014; citado 11 nov 2014] Disponible en: http://dof.gob.mx/nota_detalle.php?codigo=4878653&fecha=09/05/1997
7. SEDUVI. México; 2008 [actualizado 2014; citado 11 nov 2014] Disponible en: http://www.seduvi.df.gob.mx/portal/docs/programas/PDDU_Gacetas/2008/PDDU_Cuauhtemoc.pdf
8. ADMINISTRACIÓN PÚBLICA DEL DISTRITO FEDERAL. México; 2013 [actualizado oct 2013; citado 11 nov 2014] Disponible en: <http://www.ordenjuridico.gob.mx/Documentos/Estatal/Distrito%20Federal/wo86644.pdf>
9. CIUDAD DE MÉXICO. México; 2009 [actualizado 2009: citado 12 nov 2014] Disponible en: <http://www.ciudadmexico.com.mx/zonas/centro.htm>
10. DEL.CUAUHTÉMOC. México; 2012 [actualizado oct 2014; citado 12 nov 2014] Disponible en: <http://www.cuauhtemoc.cdmx.gob.mx/paginas.php?id=entorno>
11. INEGI. México; 2010 [actualizado 2014 citado 20 nov 2014] Disponible en: <http://www.inegi.org.mx/est/contenidos/proyectos/ccpv/cpv2010/Default.aspx>
12. INEGI. México; 2010 [actualizado 2014; citado 20 nov 2014] Disponible en: <http://www.inegi.org.mx/sistemas/mexicocifras/default.aspx?src=487&e=9>
13. INEGI. México; 2010 [actualizado 2014; citado 20 nov 2014] Disponible en: <http://www3.inegi.org.mx/sistemas/mexicocifras/default.aspx?src=489&e=9>
14. INEGI. México; 2010 [actualizado 2014; citado 20 nov 2014] Disponible en: <http://www3.inegi.org.mx/sistemas/mexicocifras/default.aspx?src=490&e=9>
15. INEGI. México; 2010 [actualizado 2014; citado 23 nov 2014] Disponible en: <http://www3.inegi.org.mx/sistemas/mexicocifras/default.aspx?src=482&e=9>

16. INEGI. México; 2010 [actualizado 2014; citado 23 nov 2014] Disponible en: <http://www3.inegi.org.mx/sistemas/mexicocifras/default.aspx?src=496&e=9>
 17. INEGI. México; 2010 [actualizado 2014; citado 23 nov 2014] Disponible en: <http://www3.inegi.org.mx/sistemas/mexicocifras/default.aspx?src=487&e=9>
 18. SEDESA. México; 2012 [actualizado 2014; citado 25 nov 2014] Disponible en: http://www.salud.df.gob.mx/ssdf/dmdocuments/Directorio_salud.pdf
 19. INEGI. México; 2010 [actualizado 2014; citado 25 nov 2014] Disponible en: <http://www3.inegi.org.mx/sistemas/mexicocifras/default.aspx?src=492&e=9>
 20. JURISDICCIÓN SANITARIA CUAUHTÉMOC MORBILIDAD. SUIVE 1-2000, IM2000 México; 2012 [actualizado 2013; citado 10 dic 2014]
 21. INEGI. México; 2010 [actualizado 2014; citado 12 dic 2014] Disponible en: <http://www3.inegi.org.mx/sistemas/mexicocifras/default.aspx?src=484&e=9>
 22. INEGI. México; 2010 [actualizado 2014; citado 12 dic 2014] Disponible en: <http://www3.inegi.org.mx/sistemas/mexicocifras/default.aspx?src=472&e=9>
 23. SECRETARÍA DE SALUD. México; 2012 [actualizado 2015; citado 15 de dic 2014] Disponible en: http://www.salud.df.gob.mx/ssdf/index.php?option=com_content&task=view&id=85&Itemid=10
 24. JURISDICCIÓN SANITARIA CUAUHTÉMOC MORBILIDAD. SUIVE 1-2000, IM2000 México; 2012 [actualizado 2013; citado 16 dic 2014]
 25. JURISDICCIÓN SANITARIA CUAUHTÉMOC MORBILIDAD. SUIVE 1-2000, IM2000 México; 2012 [actualizado 2013; citado 16 dic 2014]
 26. JURISDICCIÓN SANITARIA CUAUHTÉMOC MORBILIDAD. SUIVE 1-2000, IM2000 México; 2012 [actualizado 2013; citado 17 dic 2014]
-