

**UNIVERSIDAD AUTÓNOMA METROPOLITANA
UNIDAD XOCHIMILCO**

**DIVISIÓN DE CIENCIAS SOCIALES Y HUMANIDADES
DOCTORADO EN CIENCIAS SOCIALES
ÁREA SOCIEDAD Y TERRITORIO**

**REUBICACIÓN, IDENTIDAD Y PROCESOS DE TERRITORIALIZACIÓN EN
LAS CIUDADES RURALES SUSTENTABLES
“NUEVO JUAN DEL GRIJALVA” Y “SANTIAGO EL PINAR”**

T E S I S

**QUE PARA OPTAR POR EL GRADO ACADÉMICO DE
DOCTORA EN CIENCIAS SOCIALES
EN EL ÁREA DE SOCIEDAD Y TERRITORIO**

P R E S E N T A

MARTHA LILIANA ARÉVALO PEÑA

DIRECTORA: DRA. LILIANA LÓPEZ LEVI

Fecha: 27 de julio de 2018

AGRADECIMIENTOS

Quiero expresar mi infinito agradecimiento a las poblaciones de la Ciudad Rural Sustentable “Nuevo Juan del Grijalva” y del municipio de Santiago El Pinar por permitirme conocer parte de sus vidas.

Para la realización de este documento han sido incontables las personas que han hecho parte de este proceso y de una u otra forma han contribuido a su realización; a todas ellas les estoy muy agradecida. Durante esta trayectoria he conocido personas muy valiosas que han aportado a mi vida amistad y me han privilegiado con su apoyo de diversas formas.

A la Universidad Autónoma Metropolitana, unidad Xochimilco y especialmente al área de Sociedad y Territorio del Doctorado en Ciencias Sociales por brindarme la oportunidad de seguir cultivando mi educación y crecer a nivel intelectual y personal.

A mis padres por su apoyo incondicional y acompañamiento en cada paso de esta gran experiencia.

A mi asesora, Dra. Liliana López Levi por su dedicación, enseñanzas, paciencia, exigencia y la gran calidad humana y profesional que la caracteriza, siempre la recordaré y le estaré muy agradecida.

A la Dra. Beatriz Canabal Cristiani, Dra. Alejandra Toscana Aparicio, Dr. Vicente Guzmán Aparicio, Dr. Guillermo Castillo Ramírez, Dr. Jesús Manuel Macías y Dr. Ernesto Soto Reyes Garmendia, por asumir la lectura de este trabajo, su colaboración, valiosos aportes y reflexiones. Mi admiración a su dedicación y su trayectoria como investigadores.

Al Consejo Nacional de Ciencia y tecnología (CONACYT) por otorgarme una beca que me brindó los recursos económicos para estudiar, realizar esta tesis y obtener mi título.

ÍNDICE

INTRODUCCIÓN	17
CAPÍTULO I: DEFINIENDO REUBICACIÓN, IDENTIDAD Y PROCESOS DE TERRITORIALIZACIÓN	31
Reubicación y procesos de territorialización	31
Identidad	41
Territorio	46
Sustentabilidad	51
Comentarios finales	54
CAPÍTULO II: CHIAPAS, IDENTIDAD Y TERRITORIO.....	55
Zapatismo y Neozapatismo	67
Características de las poblaciones y su territorio.....	72
Ostuacán.....	72
Datos censales.....	83
Santiago El Pinar	86
Santiago El Pinar de agencia municipal a municipio	99
Datos censales.....	102
Comentarios finales.....	108
CAPÍTULO III: LAS CIUDAD RURAL SUSTENTABLE COMO ESTRATEGIAS DE APROPIACIÓN TERRITORIAL.....	112
Plan Puebla Panamá a Proyecto Mesoamérica.....	125
Las Ciudades Rurales Sustentables	135
Comentarios finales.....	147
CAPÍTULO IV: PROCESOS DE TERRITORIALIZACIÓN EN LA CIUDAD RURAL SUSTENTABLE “NUEVO JUAN DEL GRIJALVA”.....	149
Territorialización, desterritorialización y reterritorialización	156
Identidad y territorio	185
Vida cotidiana e identidad.....	192
Vivienda e identidad	220
Territorio y mapas mentales.....	234
Comentarios finales.....	246

CAPÍTULO V: PROCESO DE TERRITORIALIZACIÓN, DESTERRITORIALIZACIÓN Y RETERRORIZACIÓN EN LA CIUDAD RURAL SUSTENTABLE SANTIAGO EL PINAR	248
Territorialización, desterritorialización y reterritorialización	251
Identidad y territorio	257
Vida cotidiana e identidad	276
Vivienda e identidad	293
Territorio y mapas mentales	318
Comentarios finales	335
CAPÍTULO VI: COMPARACIÓN DE DOS REALIDADES: UNA POLÍTICA PÚBLICA DOS TERRITORIOS	338
¿Qué dicen los habitantes de la Ciudad Rural Sustentable “Nuevo Juan del Grijalva” de la Ciudad Rural Sustentable de “Santiago El Pinar”?	345
¿Qué dicen los habitantes de la Ciudad Rural Sustentable “Santiago El Pinar” de la Ciudad Rural Sustentable de “Nuevo Juan del Grijalva”?	351
Cambios en el tiempo en las ciudades rurales sustentables	354
Similitudes entre los dos territorios	366
La sustentabilidad en las ciudades rurales sustentables	377
Lo que permanece en los dos territorios	382
Diferencias entre los dos territorios	388
Apropiación	393
Comentarios finales	397
CONCLUSIONES FINALES.....	399
Bibliografía	407

ÍNDICE DE MAPAS

Mapa 1. Territorios de estudio.....	23
Mapa 2. Ejército Zapatista de Liberación Nacional presente en 38 municipios.....	70
Mapa 3. Ubicación del municipio de Ostucán.....	76
Mapa 4. Zona Zoque.....	78
Mapa 5. Ubicación de Santiago El Pinar.....	89
Mapa 6. Santiago El Pinar.....	90
Mapa 7. Grado de marginación comunitaria en Santiago El Pinar.....	105
Mapa 8. Localidades por tamaño de población.....	105
Mapa 9. Proyectos del Plan Puebla Panamá.....	123
Mapa 10. Proyecto Mesoamérica área energía.....	126
Mapa 11. Corredor Biológico Mesoamericano.....	128
Mapa 12. Dispersión poblacional en Chiapas.....	135
Mapa 13. Localidades reubicadas en la Ciudad Rural Sustentable "Nuevo Juan del Grijalva".	159
Mapa 14. Ciudad Rural Sustentable "Nuevo Juan del Grijalva".....	163
Mapa 15. Actividad comercial en Ciudad Rural Sustentable "Nuevo Juan del Grijalva" en 2011.	184
Mapa 16. Actividad comercial en Ciudad Rural Sustentable "Nuevo Juan del Grijalva" en 2016.	184
Mapa 17. Vivienda con cerramiento en Ciudad Rural Sustentable "Nuevo Juan del Grijalva".....	190
Mapa 18. Ubicación de templos religiosos en la Ciudad Rural Sustentable "Nuevo Juan del Grijalva".....	216
Mapa 19. Vivienda con ampliaciones en la Ciudad Rural Sustentable "Nuevo Juan del Grijalva "en 2011.....	226
Mapa 20. Vivienda con ampliaciones en la Ciudad Rural Sustentable "Nuevo Juan del Grijalva" en 2016.....	226
Mapa 21. Transformación de fachada en la Ciudad Rural Sustentable "Nuevo Juan del Grijalva" en 2016.....	233
Mapa 22. Ubicación de comunidades en la Ciudad Rural Sustentable Nuevo Juan del Grijalva	238
Mapa 23. Localización de la Ciudad Rural Sustentable "Santiago El Pinar".....	252
Mapa 24. Propuesta de vivienda del programa Ciudad Rural Sustentable "Santiago El Pinar".....	253
Mapa 25. Equipamiento del Centro de Barrio de la Ciudad Rural Sustentable "Santiago El Pinar"	255
Mapa 26. Localidades a reubicar en la Ciudad Rural Sustentable "Santiago El Pinar".....	260
Mapa 27. Santiago El Pinar y sus comunidades.....	261
Mapa 28. Localidades propuestas a reubicar en la Ciudad Rural Sustentable "Santiago El Pinar"	263
Mapa 29. Desarrollo urbano Ciudad Rural Sustentable "Santiago El Pinar".....	264
Mapa 30. Grado de Marginación de Chiapas.....	341
Mapa 31. Tipología electoral.....	343

ÍNDICE DE DIBUJOS

Dibujo 1. Me gusta vivir en Santiago El Pinar.....	95
Dibujo 2. Elementos de identidad de los Santiagueros.....	98
Dibujo 3. Elementos de identidad de los Santiagueros.....	98
Dibujo 4. Deslave	160
Dibujo 5. Actividades realizadas por jóvenes en un día en la Ciudad Rural Sustentable “Nuevo Juan del Grijalva”.....	196
Dibujo 6. Actividades realizadas por jóvenes en un día en la Ciudad Rural Sustentable “Nuevo Juan del Grijalva”.....	196
Dibujo 7. Me gusta vivir en mi rancho	206
Dibujo 8. Vivienda sin modificaciones.....	227
Dibujo 9. Modificaciones en la vivienda de doña Rosa.....	227
Dibujo 10. Modificaciones en la vivienda de don Manuel	228
Dibujo 11. Modificaciones en la vivienda de doña Yolanda.....	228
Dibujo 12. Modificaciones en la vivienda de don Antonio.....	229
Dibujo 13. Plano de la Ciudad Rural Sustentable “Nuevo Juan del Grijalva”	235
Dibujo 14. Plano de la CRS “Nuevo Juan del Grijalva”	237
Dibujo 15. Me gusta la Ciudad Rural Sustentable “Nuevo Juan del Grijalva”	240
Dibujo 16. Lo que gusta la Ciudad Rural Sustentable “Nuevo Juan del Grijalva”	240
Dibujo 17. Lo que me gusta del ejido.....	241
Dibujo 18. Lo que extraño del ejido.....	241
Dibujo 19. Lo que me gusta de la Ciudad Rural Sustentable “Nuevo Juan del Grijalva”	241
Dibujo 20. Lo que me gusta de la Ciudad Rural Sustentable “Nuevo Juan del Grijalva”	242
Dibujo 21. Lo que no me gusta de la Ciudad Rural Sustentable “Nuevo Juan del Grijalva”	242
Dibujo 22. Antes y después de la Ciudad Rural Sustentable “Nuevo Juan del Grijalva”	243
Dibujo 23. Antes y después de la Ciudad Rural Sustentable “Nuevo Juan del Grijalva”	243
Dibujo 24. La vida antes y después de la Ciudad Rural Sustentable “Nuevo Juan del Grijalva”	243
Dibujo 25. La vida antes y después de la Ciudad Rural Sustentable “Nuevo Juan del Grijalva”	243
Dibujo 26. Antes y después de la Ciudad Rural Sustentable “Nuevo Juan del Grijalva”	244
Dibujo 27. Antes y después de la Ciudad Rural Sustentable “Nuevo Juan del Grijalva”	244
Dibujo 28. Infraestructura representativa en la imagen que tienen los jóvenes de la Ciudad Rural Sustentable “Santiago El Pinar”	283
Dibujo 29. Vivienda sin modificaciones de la Ciudad Rural Sustentable "Santiago El Pinar"....	312
Dibujo 30. Vivienda de Magdalena.....	313
Dibujo 31. Vivienda de don Amateo.....	314
Dibujo 32. Viviendas ocupadas en la Ciudad Rural Sustentable “Santiago El Pinar”	315
Dibujo 33. Vivienda en el paraje Nachón.....	319
Dibujo 34. Vivienda en el paraje Pechultón.....	319
Dibujo 35. Imagen negativa de la Ciudad Rural Sustentable “Santiago El Pinar”	319

Dibujo 36. Utilidad de algunos equipamientos en la Ciudad Rural Sustentable “Santiago El Pinar”.....	319
Dibujo 37. La imagen de la ciudad rural sustentable para los habitantes de Santiago El Pinar.	320
Dibujo 38. La imagen de la ciudad rural sustentable para los habitantes de Santiago El Pinar.	320
Dibujo 39. Lugares que hacen parte de la vida cotidiana de los habitantes de Santiago El Pinar.	321
Dibujo 40. Lugares que hacen parte de la vida cotidiana de los habitantes de Santiago El Pinar.	321
Dibujo 41. Recorridos que realizan los habitantes de Santiago El Pinar.	321
Dibujo 42. Recorridos que realizan los habitantes de Santiago El Pinar.	321
Dibujo 43. Puntos de referencia del municipio de Santiago El Pinar.	322
Dibujo 44. Imagen del municipio de Santiago El Pinar.	323
Dibujo 45. Sitios de Santiago El Pinar en la memoria de sus habitantes.....	324
Dibujo 46. Sitios de Santiago El Pinar en la memoria de sus habitantes.....	324
Dibujo 47. Sitios de Santiago El Pinar en la memoria de sus habitantes.....	325
Dibujo 48. Sitios de Santiago El Pinar en la memoria de sus habitantes.....	325
Dibujo 49. Materiales de la vivienda paraje Choyó.	326
Dibujo 50. Vivienda en Nachón.	326
Dibujo 51. Vivienda en el paraje Boquem.	326
Dibujo 52. Vivienda en cabecera municipal.	326
Dibujo 53. Dormitorio, cocina y baño en paraje Pushiló.	327
Dibujo 54. Identidad en Santiago El Pinar.....	328
Dibujo 55. Elementos de identidad para los habitantes de Santiago El Pinar.....	328
Dibujo 56. Elementos de identidad para los habitantes de Santiago El Pinar.....	328
Dibujo 57. Elementos de identidad para los habitantes de Santiago El Pinar.....	330
Dibujo 58. Elementos de identidad para los habitantes de Santiago El Pinar.....	330
Dibujo 59. Imagen de la Ciudad Rural Sustentable “Santiago El Pinar”.	331
Dibujo 60. Imaginarios de identidad territorial.	332
Dibujo 61. Imaginarios de identidad territorial.	332

ÍNDICE DE CUADROS

Cuadro 1. Hablantes de Zoque	79
Cuadro 2. Población de hablantes de lenguas indígenas en Ostuacán	80
Cuadro 3. Población Zoque en Ostuacán	81
Cuadro 4. Indicadores de Marginación en Ostuacán	84
Cuadro 5. Indicadores de pobreza y vulnerabilidad (porcentajes), 2010	84
Cuadro 6. Indicadores de carencia social (porcentajes), 2010	85
Cuadro 7. Religión en Santiago El Pinar	95
Cuadro 8. Religión en Santiago El Pinar	96
Cuadro 9. Religión en Santiago El Pinar	96
Cuadro 10. Indicadores de Marginación en Santiago El Pinar	103
Cuadro 11. Indicadores de rezago social	104
Cuadro 12. Indicadores de pobreza y vulnerabilidad (porcentajes), 2010 en Santiago El Pinar	106
Cuadro 13. Indicadores de carencia social (porcentajes), 2010 en Santiago El Pinar	106
Cuadro 14. Características de las viviendas en Santiago El Pinar	107
Cuadro 15. Objetivos de Desarrollo del Milenio en las Ciudades Rurales Sustentables.....	140
Cuadro 16. Religión en el municipio de Ostuacán	217
Cuadro 17. Religión en el municipio de Ostuacán	217
Cuadro 18. Religión en el municipio de Ostuacán	217
Cuadro 19: Funcionamiento de los equipamientos construidos en la Ciudad Rural Sustentable “Nuevo Juan del Grijalva” y “Santiago El Pinar”	365
Cuadro 20. Los actores y sus procesos de territorialización	396

ÍNDICE DE FOTOS

Foto 1. Fiesta del Apóstol Santiago.....	92
Foto 2. Visita de San Andrés a Santiago en su fiesta	92
Foto 3. Fiesta de Santiago 2016	93
Foto 4. Concurso de altares 2015.....	93
Foto 5. Fiesta religiosa de Santiago El Pinar	94
Foto 6. Visita de las autoridades de San Andrés Larrainzar	94
Foto 7. Dormitorio paraje.....	97
Foto 8. Dormitorio paraje.....	97
Foto 9. Aeropuerto de Palenque	132
Foto 10. Construcción carretera San Cristóbal de Las Casas-Palenque	132
Foto 11. Entrada principal a la Ciudad Rural Sustentable “Nuevo Juan del Grijalva” 2010	150
Foto 12. Entrada principal a la Ciudad Rural Sustentable “Nuevo Juan del Grijalva” 2017	150
Foto 13, Foto 14, Foto 15, Foto 16. Mi vivienda en la Ciudad Rural Sustentable “Nuevo Juan del Grijalva”.....	153
Foto 17. Tapón.....	160
Foto 18. Invernadero abandonado	175
Foto 19. Invernadero en funcionamiento	175
Foto 20. Vehículo vendido 2013	177
Foto 21. Vehículo guardado 2016.....	177
Foto 22. Empacadora de jitomate 2011	177
Foto 23. Empacadora de jitomate 2016.....	177
Foto 24. Herrería 2011	179
Foto 25. Herrería 2016	179
Foto 26. Carpintería 2011	182
Foto 27. Carpintería 2016	182
Foto 28. Tienda de abarrotes 2014	182
Foto 29. Venta de ropa 2016.....	182
Foto 30. Habitantes de la CRS provenientes de Loma Bonita.....	186
Foto 31. Secado del frijol en la CRS	186
Foto 32. Viviendas de la Ciudad Rural Sustentable “Nuevo Juan del Grijalva” 2011	187
Foto 33. Viviendas de la Ciudad Rural Sustentable “Nuevo Juan del Grijalva” 2016	187
Foto 34, Foto 35, Foto 36, Foto 37. Fachadas	189
Foto 38, Foto 39. Tipos de cerramiento en Ciudad Rural Sustentable "Nuevo Juan del Grijalva".	190
Foto 40. Recreación en la Ciudad Rural Sustentable “Nuevo Juan del Grijalva” 2016	191
Foto 41. Campeonato de beisbol 2014.....	191
Foto 42, Foto 43. Juegos en la Ciudad Rural Sustentable “Nuevo Juan del Grijalva”	191
Foto 44, Foto 45. Como vestirse en la Ciudad Rural Sustentable “Nuevo Juan del Grijalva” para una celebración.....	194

Foto 46. Tianguis en el día de pago de Oportunidades en la Ciudad Rural Sustentable “Nuevo Juan del Grijalva”	195
Foto 47. Cabalgata en la feria de la Ciudad Rural Sustentable “Nuevo Juan del Grijalva”	195
Foto 48. Día de feria en la Ciudad Rural Sustentable “Nuevo Juan del Grijalva”	195
Foto 49. Baile en la feria en la Ciudad Rural Sustentable “Nuevo Juan del Grijalva”	195
Foto 50. Casa de salud Salomón González Blanco	200
Foto 51. Escuela primaria Vicente Guerrero	200
Foto 52. Escuela CONAFE, ejido Salomón González Blanco	200
Foto 53. Templo Evangélico, ejido Salomón González Blanco	200
Foto 54. Niños del ejido Salomón González Blanco	204
Foto 55. Escuela y Centro de salud del ejido Salomón González Blanco	204
Foto 56. La vida antes y después de la Ciudad Rural Sustentable “Nuevo Juan del Grijalva” ..	208
Foto 57. Templo Adventista	214
Foto 58. Actividades para niños en el templo Adventista	214
Foto 59. Templo adventista nueva construcción	215
Foto 60. Templo Adventista vista interior	215
Foto 61. Palapita Iglesia Pentecostés	215
Foto 62. Terreno donde se construirá la iglesia Pentecostés	215
Foto 63, Foto 64. Estufa Patzari entregada en Ciudad Rural Sustentable “Nuevo Juan del Grijalva”	224
Foto 65, Foto 66. Tipos de cocinas en Ciudad Rural Sustentable “Nuevo Juan del Grijalva” ...	224
Foto 67, Foto 68. Viviendas construidas en la parte posterior de la vivienda tipo	226
Foto 69, Foto 70. Transformaciones que obedecen a modelos de viviendas de otros lugares	229
Foto 71, Foto 72. Viviendas con decoración religiosa en la Ciudad Rural Sustentable “Nuevo Juan del Grijalva”	232
Foto 73, Foto 74, Foto 75, Foto 76, Foto 77, Foto 78. Transformación de fachadas en la Ciudad Rural Sustentable “Nuevo Juan del Grijalva”	232
Foto 79. Entrada a la Ciudad Rural Sustentable “Nuevo Juan del Grijalva”	237
Foto 80. Salida CRS Rumbo al Tapón	237
Foto 81. Torre Azteca	239
Foto 82. Vista a la ensambladora desde la iglesia Católica	239
Foto 83. Iglesia Católica	242
Foto 84. Parque en la Ciudad Rural Sustentable “Nuevo Juan del Grijalva”	242
Foto 85. “Vamos al pueblo que estamos en la ciudad”	245
Foto 86. Cocina- dormitorio en paraje Choyó	265
Foto 87. Cocina- dormitorio en paraje Ninamó	265
Foto 88. Me gusta vivir en Santiago El Pinar	268
Foto 89. Lo que no me gusta en Santiago El Pinar	268
Foto 90. Vivienda en paraje Choyó	271
Foto 91. Vivienda en paraje Ninamó	271
Foto 92. Vivienda en paraje Pechultón	273
Foto 93. Materiales de vivienda en paraje Choyó	273
Foto 94, Foto 95. Instalaciones de agua públicas en mal estado	275
Foto 96, Foto 97. Manguera para transportar el agua	275
Foto 98. Aviso entrada a la CRS	276

Foto 99. Constancia de posesión de lote	276
Foto 100. Granja avícola	278
Foto 101. Mercado	278
Foto 102. Mini Super cerrado en la Ciudad Rural Sustentable “Santiago El Pinar”	278
Foto 103. Super Chiapas en la Ciudad Rural Sustentable “Santiago El Pinar”	278
Foto 104, Foto 105. Abandono de infraestructura de proyectos productivos	279
Foto 106. Procesadora de café	279
Foto 107. Mercado Ciudad Rural Sustentable “Santiago El Pinar”	279
Foto 108. Módulo DE Gobierno Exprés “MIGO”	282
Foto 109. Baños	282
Foto 110. Parque infantil	283
Foto 111. Cancha de Baloncesto.....	283
Foto 112. Documento citas para la familia Programa Oportunidades	284
Foto 113. Documento citas para talleres autocuidado de la salud.....	284
Foto 114. Colegio de Bachilleres de Chiapas.....	285
Foto 115. Jardín de niñas y niños en la Ciudad Rural Sustentable “Santiago El Pinar”	285
Foto 116. Visita de habitantes de San Andrés Larrainzar al Apóstol Santiago en su fiesta	291
Foto 117. Templo Católico abandonado en la Ciudad Rural Sustentable “Santiago El Pinar” ..	291
Foto 118. Paraje Choyó.....	292
Foto 119. Escuela primaria federalizada Choyó.....	292
Foto 120. Centro comunitario de aprendizaje.....	292
Foto 121. Jardín de niñas y niños en el paraje Choyó	292
Foto 122, Foto 123. Cerramiento de las ventanas en una vivienda de la Ciudad Rural Sustentable “Santiago El Pinar”	293
Foto 124. Ventana.....	294
Foto 125. Cama en la que duermen tres niños	294
Foto 126. Usos del baño	295
Foto 127. Habitación y sala	295
Foto 128, Foto 129. Tipos de cocina otorgadas por el gobierno en Ciudad Rural Sustentable “Santiago El Pinar”	297
Foto 130. Cocina construida en la Ciudad Rural Sustentable “Santiago El Pinar”	298
Foto 131. Temazcal en la Ciudad Rural Sustentable “Santiago El Pinar”	298
Foto 132. Cocina en la Ciudad Rural Sustentable “Santiago El Pinar”	299
Foto 133. Cocina paraje Choyó.....	299
Foto 134. Semilleros	299
Foto 135. Crianza de pollos dentro de la casa	299
Foto 136, Foto 137. Carretera hacia Choyó y Pushiló	300
Foto 138, Foto 139. Vivienda tipo en la en la Ciudad Rural Sustentable “Santiago El Pinar” adjunta a la vivienda existente	302
Foto 140, Foto 141. Muchas viviendas son utilizadas como depósitos de madera, herramientas, ropa.....	302
Foto 142. Hueco en la pared	303
Foto 143. Desgaste del piso	303
Foto 144. Piso	304
Foto 145. Estado de las paredes	304

Foto 146. Habitante quien nunca ha utilizado su vivienda.....	304
Foto 147. Interior de la vivienda	304
Foto 148. Baño original	305
Foto 149. Interior de la vivienda	305
Foto 150. Cocina interior de la vivienda.....	305
Foto 151. Cocina exterior de la vivienda	305
Foto 152, Foto 153. Viviendas desvalijadas	308
Foto 154. Vivienda caída.....	308
Foto 155. Vivienda desvalijada	308
Foto 156. Lana para tejer artesanías	309
Foto 157. Mujer tejiendo.....	309
Foto 158. Mujer con su vivienda	309
Foto 159. Mujer con su cocina	309
Foto 160, Foto 161. Construcción nueva en el lote que corresponde a la vivienda de la Ciudad Rural Sustentable “Santiago El Pinar”	310
Foto 162, Foto 163, Foto 164, Foto 165. Cocina y vivienda.....	312
Foto 166, Foto 167, Foto 168, Foto 169. Usos de la Cocina.....	313
Foto 170, Foto 171. Comercio en la en la Ciudad Rural Sustentable “Santiago El Pinar”	316
Foto 172. Deslizamiento y vivienda ampliada.....	316
Foto 173. Cría de animales en la Ciudad Rural Sustentable “Santiago El Pinar”	316
Foto 174, Foto 175. Viviendas con cerramiento.....	317
Foto 176. Cerramiento natural.....	317
Foto 177. Carga de leña.....	317
Foto 178. Vivienda en paraje Choyó	327
Foto 179. Vivienda en paraje Pechultón	327
Foto 180. Panteón.....	329
Foto 181. Parque de Santiago El Pinar	329
Foto 182. Peregrinación	329
Foto 183. Iglesia de Santiago Apóstol	329
Foto 184, Foto 185. Vista desde la Ciudad Rural Sustentable “Santiago El Pinar”	331
Foto 186, Foto 187. Vivienda otorgada por el municipio de Santiago El Pinar	333
Foto 188, Foto 189. Interior de la vivienda otorgada por el municipio	334
Foto 190. Vivienda entregada por el municipio	334
Foto 191. Proceso de territorialización.....	334
Foto 192. Ciudad Rural Sustentable “Santiago El Pinar”	346
Foto 193. Viviendas en la Ciudad Rural Sustentable “Santiago El Pinar”	346
Foto 194, Foto 195. Vivienda destruida y desvalijada en la Ciudad Rural Sustentable “Santiago El Pinar”	347
Foto 196. Dormitorio e paraje Nachón.....	347
Foto 197. Dormitorio en la Ciudad Rural Sustentable “Santiago El Pinar”	347
Foto 198. Los ancianos “El pasado”	350
Foto 199. Jóvenes frente de los altares en el día de muertos	350
Foto 200. Vista desde el Templo Católico en la Ciudad Rural Sustentable “Nuevo Juan del Grijalva”	352
Foto 201. Vivienda transformada en la Ciudad Rural Sustentable “Nuevo Juan del Grijalva” ..	352

Foto 202. Felipa y sus hijos en la Ciudad Rural Sustentable “Nuevo Juan del Grijalva”	353
Foto 203. Vivienda donde habité en la Ciudad Rural Sustentable “Nuevo Juan del Grijalva” ...	353
Foto 204. Ampliación de la vivienda en la Ciudad Rural Sustentable “Santiago El Pinar”	353
Foto 205. Viviendas en la Ciudad Rural Sustentable “Santiago El Pinar”	353
Foto 206. Zona recreativa 2011	355
Foto 207. Zona recreativa 2016	355
Foto 208. Vista en la Ciudad Rural Sustentable “Nuevo Juan del Grijalva” 2011	355
Foto 209. Vista en la Ciudad Rural Sustentable “Nuevo Juan del Grijalva” 2016.....	355
Foto 210. Vivienda en 2011	356
Foto 211. Vivienda en 2016	356
Foto 212. Vivienda en 2011	356
Foto 213. Vivienda en 2016.....	356
Foto 214. Vivienda en 2011	358
Foto 215. Vivienda en 2016	358
Foto 216. Vivienda en 2011	358
Foto 217. Vivienda en 2016.....	358
Foto 218. Transformaciones de vivienda en sector Playa Larga.....	359
Foto 219. Transformaciones de vivienda en sector Juan de Grijalva	359
Foto 220. Vivienda en sector Juan de Grijalva 2011	359
Foto 221. Vivienda en 2016.....	359
Foto 222. Vivienda en 2011	360
Foto 223. Vivienda en 2016.....	360
Foto 224. Vivienda en 2012.....	360
Foto 225. Vivienda en 2016.....	360
Foto 226. Super Chiapas “El Amanecer” 2011	361
Foto 227. Super Chiapas “El Amanecer” 2016.....	361
Foto 228. Super Chiapas 2011	361
Foto 229. Super Chiapas 2016 venta de ropa en la calle	361
Foto 230. Super Chiapas 2011	363
Foto 231. Super Chiapas 2016 cerrado.....	363
Foto 232. Vivienda subsidiada por el ayuntamiento de Santiago El Pinar.....	363
Foto 233: Construcciones con block	363
Foto 234. Ejido Salomón González Blanco (Ostuacán).....	366
Foto 235. Paraje Ninamó (Santiago El Pinar).....	366
Foto 236. Vista en la Ciudad Rural Sustentable “Santiago El Pinar”	366
Foto 237. Vista en la Ciudad Rural Sustentable “Nuevo Juan del Grijalva”	366
Foto 238. Vivienda Ciudad Rural Sustentable “Santiago El Pinar”	367
Foto 239. Vivienda Ciudad Rural Sustentable “Nuevo Juan del Grijalva”	367
Foto 240, Foto 241. Detalle cimentación en la Ciudad Rural Sustentable “Santiago El Pinar” .	367
Foto 242. Animales en la vía Ciudad Rural Sustentable “Nuevo Juan del Grijalva”.....	368
Foto 243. Animales en la vía Ciudad Rural Sustentable “Santiago El Pinar”	368
Foto 244. Crianza de animales dentro de la vivienda Ciudad Rural Sustentable “Nuevo Juan del Grijalva”	368
Foto 245. Crianza de animales dentro de la vivienda Ciudad Rural Sustentable “Santiago El Pinar”	368

Foto 246. Vivienda Ciudad Rural Sustentable” Nuevo Juan del Grijalva”	369
Foto 247. Vivienda Ciudad Rural Sustentable “Santiago El Pinar”	369
Foto 248. Dormitorio en Ciudad Rural Sustentable” Nuevo Juan del Grijalva”	369
Foto 249. Dormitorio en paraje del municipio de Santiago El Pinar	369
Foto 250. Leña en Ciudad Rural Sustentable” Santiago El Pinar”	370
Foto 251. Leña en Ciudad Rural Sustentable” Nuevo Juan del Grijalva”	370
Foto 252. Pared en una vivienda de la Ciudad Rural Sustentable “Santiago El Pinar”	371
Foto 253. Pared en una vivienda de la Ciudad Rural Sustentable “Nuevo Juan del Grijalva” ...	371
Foto 254. Prácticas religiosas Ciudad Rural Sustentable “Nuevo Juan del Grijalva”	371
Foto 255. Prácticas religiosas Ciudad Rural Sustentable “Santiago El Pinar”	371
Foto 256. Ejido Juan de Grijalva (Ostuacán)	373
Foto 257. Ejido Salomón González Blanco (Ostuacán)	373
Foto 258. Vía Centro Santiago El Pinar a Parajes	373
Foto 259. Paraje Choyó (Santiago El Pinar)	373
Foto 260. Ensambladora 2016 Ciudad Rural Sustentable “Santiago El Pinar”	374
Foto 261. Ensambladora 2011 Ciudad Rural Sustentable “Nuevo Juan del Grijalva”	374
Foto 262. Jardín infantil en la Ciudad Rural Sustentable “Nuevo Juan del Grijalva”	374
Foto 263. Jardín de niños en la Ciudad Rural Sustentable “Santiago El Pinar”	374
Foto 264. CEBECH Ciudad Rural Sustentable “Nuevo Juan del Grijalva”	376
Foto 265. COBACH Ciudad Rural Sustentable “Santiago El Pinar”	376
Foto 266. Vivienda en ejido Salomón González Blanco (Ostuacán)	376
Foto 267. Vivienda en paraje Nachón (Santiago El Pinar)	376
Foto 268. Cocina paraje Peshultón (Santiago El Pinar)	382
Foto 269. Cocina en Ciudad Rural Sustentable “Santiago El Pinar”	382
Foto 270. Fogón Ejido Juan de Grijalva (Ostuacán)	382
Foto 271. Fogón Ciudad Rural Sustentable “Nuevo Juan del Grijalva”	382
Foto 272. Templo Adventista en ejido Juan del Grijalva 2012	383
Foto 273. Templo Adventista Ciudad Rural Sustentable “Nuevo Juan del Grijalva” 2016	383
Foto 274. Vivienda ejido Juan de Grijalva 2011	383
Foto 275. Vivienda Ciudad Rural Sustentable “Nuevo Juan del Grijalva” 2016	383
Foto 276. Techo en ejido Juan de Grijalva 2012	384
Foto 277. Techo correspondiente a una ampliación en la Ciudad Rural Sustentable “Nuevo Juan del Grijalva” 2016	384
Foto 278. Hamaca ejido Juan de Grijalva 2012	384
Foto 279. Ciudad Rural Sustentable “Nuevo Juan del Grijalva” 2016	384
Foto 280. Cocina en ejido “Juan del Grijalva” 2012	385
Foto 281. Cocina Ciudad Rural Sustentable “Nuevo Juan del Grijalva” 2014	385
Foto 282. Ejido Juan de Grijalva 2012	385
Foto 283. Ciudad Rural Sustentable “Nuevo Juan del Grijalva” Electrodomésticos 2015	385
Foto 284. Vivienda ejido “Salomón González Blanco” 2012	386
Foto 285. Vivienda CRS “Nuevo Juan del Grijalva 2015	386
Foto 286. Vivienda en paraje Choyó	386
Foto 287. Vivienda Ciudad Rural Sustentable “Santiago El Pinar”	386
Foto 288. Ejido Sayula 2012	387
Foto 289. Ciudad Rural Sustentable Nuevo Juan del Grijalva 2015	387

Foto 290. Sembrar la milpa en Ciudad Rural Sustentable “Santiago El Pinar”	387
Foto 291. Sembrar la milpa en Ciudad Rural Sustentable “Nuevo Juan del Grijalva”	387
Foto 292. Cocina en Ciudad Rural Sustentable “Nuevo Juan del Grijalva”	389
Foto 293. Cocina en Ciudad Rural Sustentable “Santiago El Pinar”	389
Foto 294. Temazcal paraje Nachón 2015	389
Foto 295. Temazcal paraje Choyó 2015	389
Foto 296. Construcción en ejido Juan de Grijalva 2012	390
Foto 297. Construcción en Santiago El Pinar 2013	390
Foto 298. Autoridades de Santiago El Pinar con sus trajes tradicionales en la fiesta del Apóstol	390
Foto 299. Autoridades en la cabalgata de la feria realizada como conmemoración de la inauguración de la Ciudad Rural Sustentable “Nuevo Juan del Grijalva”	390
Foto 300. Centro Ciudad Rural Sustentable “Nuevo Juan Grijalva” 2012	392
Foto 301. Centro de Santiago el Pinar 2014	392
Foto 302. Fiesta en Ciudad Rural Sustentable “Nuevo Juan del Grijalva”	392
Foto 303. Fiesta en Santiago El Pinar	392

ÍNDICE DE IMÁGENES

Imagen 1. Propuesta de desarrollo progresivo de la vivienda	221
Imagen 2. Propuesta de desarrollo progresivo de la vivienda ampliación con una habitación..	221
Imagen 3. Propuesta de desarrollo progresivo de la vivienda con dos habitaciones.....	221

INTRODUCCIÓN

"Dejamos atrás algo de nosotros mismos al irnos de un lugar. Permanecemos ahí, a pesar de habernos ido. Y hay cosas en nosotros, que sólo podemos encontrar de nuevo cuando regresamos allí. Viajamos hacia nosotros mismos yendo a un lugar donde vivimos parte de nuestra vida sin importar lo breve que haya sido. Pero, para viajar hacia nosotros mismos debemos confrontar a nuestra propia soledad. ¿Y no es que todo lo que hacemos es por miedo a la soledad? ¿No es por eso que renunciamos a todo por lo que nos arrepentimos al final de nuestras vidas?"

Película "Tren Nocturno a Lisboa (2013)

Mi interés sobre el tema empieza desde mi propia experiencia de reubicación pues durante mi vida he tenido que cambiar de lugar de residencia múltiples ocasiones debido al interés que mis padres tenían por buscar el bienestar de la familia. Pude presenciar como mi padre día a día iba a construir nuestra vivienda, ya que después de hacer las tareas escolares íbamos con mi hermano mayor a visitarlo y a jugar.

En su vida mi padre se dio a la tarea de construir dos casas para su familia, en las cuales yo viví dos etapas muy importantes de mi vida, mi infancia y mi adolescencia; la primera la construyó en el lugar de donde es originaria mi madre, un pueblo llamado Chiquinquirá en el departamento de Boyacá, Colombia, y la segunda la construyó en el lugar de donde es originario él, un pueblo llamado Garagoa en el mismo departamento; pero cada uno de los lugares con costumbres y características totalmente diferentes, ya que el primero se encuentra en el altiplano cundiboyacense con clima muy frío seco y se le denomina la "Capital religiosa de Colombia" y el segundo ubicado en el Valle de Tenza, el cual tiene una topografía de fuertes pendientes y contra pendientes por estar atravesado por un ramal de la cordillera oriental, con clima de temperatura media de 19 °C.

Siempre me he preguntado qué hubiera sido de mi vida si nos hubiéramos quedado en el mismo lugar, pues siempre sentí que nunca forjamos grandes amistades ni hicimos lazos fuertes. Lo que nos mantenía en armonía era la relación de la familia, y siempre

prevalecía para mis padres la firme idea de que la educación de sus hijos fuera buena y viviéramos una vida tranquila.

Esta experiencia personal me remite a procesos de desterritorialización y reterritorialización que han sido el detonante de mi interés por adentrarme en los procesos de reubicación y en sus implicaciones para las comunidades.

Otro acontecimiento de movilidad muy importante ocurrió al trasladarnos del pueblo donde vivíamos a la “gran ciudad” la capital de Colombia, Bogotá. Dicho cambio respondía a la convicción de seguir con el anhelo de mis padres por continuar brindando a sus hijos los medios para acceder a la educación superior, ya que para ellos la educación es, tanto la “mejor herencia que le pueden dejar a sus hijos” como el camino más seguro hacia el progreso. Durante los primeros dos años nos cambiamos tres veces de vivienda, pero mi padre no volvió a construirlas en su totalidad, en cambio, junto con la opinión de mi madre, las arreglaba y las adaptaba para satisfacer nuestras necesidades.

En la tercera vivienda permanecemos la mayor parte del tiempo de mi vida y que hemos vivido en Bogotá, en ese transcurso de tiempo realicé los estudios correspondientes a la carrera de Arquitectura, así como una especialización y empecé a estudiar una maestría. Con el tiempo, mis padres se sintieron vulnerables por su edad por lo que tomaron la decisión de adquirir una vivienda que se ubicara en un lugar más central de la ciudad, para asegurar mejores condiciones de traslado a los servicios médicos que ya empezaban a ser prioridad. La experiencia de traslado siempre implicaba trabajo físico y emocional ya que cada uno de los miembros de la familia debía participar en la toma de decisiones para realizar la movilidad.

Al llegar el momento de instalarse en la vivienda, el traslado siempre conllevaba trabajo físico y emocional, pero había que hacerlo porque “se debía seguir adelante, todo era para mejorar y no había que mirar atrás”. Después había que reconocer la vivienda y decidir dónde debía colocarse cada elemento que traíamos y eso implicaba nuestra propia acomodación, en la cual no se podía evitar pensar cómo lo habíamos hecho antes y cómo nos gustaría que fuera ahora. Por otra parte, también implicaba un proceso de aceptación y apropiación no sólo de la vivienda, también de sus alrededores y la

infraestructura y servicios existentes. Este proceso implicaba tiempo, paciencia y la comunicación de la familia.

En este lugar sólo viví dos años, después me trasladé a México con el apoyo total de mis padres para continuar con lo que siempre me han inculcado; el amor al estudio y a ser una persona útil para la sociedad. Este viaje representaba “mi gran oportunidad”, pues tenía la posibilidad de acceder a estudios de posgrado con beca y vivir en otro país “todo un sueño hecho realidad” para alguien que vive en un país que no ofrece esas facilidades y en el cual estudiar en lugar de ser un derecho es un lujo; por tal razón la idea de progresar hizo que nunca tuviera dudas para trasladarme a otro país. Estas circunstancias han originado en mí el interés por contribuir en la producción de conocimiento útil a los estudios sociales y reflexionar sobre procesos que han marcado mi vida como la reubicación, la territorialización y los imaginarios del progreso.

En México, llamó mi atención contar la historia de dos territorios chiapanecos en un momento y circunstancias específicas. Es decir, evidenciar el caso de las ciudades rurales sustentables; estudiar cómo fue su construcción. Me interesó el hecho que la reubicación implica procesos de territorialización que ponen a prueba la identidad de sus habitantes.

Reflexiono acerca de mi regreso a Colombia, a un país destrozado con tanta violencia y que ofrece escasas oportunidades a los profesionales. Permanece en mi un sentimiento de temor, pensando en lo que debo enfrentar si vuelvo. Un país que se duele a sí mismo, donde cada ser humano tiene el poder de seguir con su vida a pesar de tragedia interna con la que deben vivir. Pienso en que desafortunadamente no siempre el país en el que naciste te ofrece la vida que mereces vivir.

Estas experiencias de mi vida me han llevado a preguntarme qué sucede con las personas que van de un lugar a otro y cómo enfrentan este cambio, qué sucede con las personas que viven muy alejadas de los centros urbanos y/o de otras viviendas y me da curiosidad pensar en la vida de quienes habitan las viviendas ubicadas sobre las carreteras que veo cuando viajo, y que muchas veces están muy alejadas de otras poblaciones. Estas razones y experiencias han llamado mi atención para profundizar en los temas sobre territorio, es así como decidí cursar el Doctorado en Ciencias Sociales

con línea de investigación en sociedad y territorio. Me parece importante narrar que por ejemplo durante mis estudios de licenciatura en Arquitectura abordé el concepto de espacio desde la perspectiva del arte, en donde es un concepto primordial. Se aborda como la extensión que contiene la materia. La función del arquitecto es la estructuración de espacios arquitectónicos adecuados al hombre. Para mí, hablar de espacio es hablar de arquitectura. Sin embargo durante esta formación no usaba el concepto de territorio, este lo empecé a utilizar en los temas de ordenamiento territorial, el cual tal y como su nombre lo dice busca organizar su uso, aprovechamiento y ocupación, teniendo en cuenta las necesidades de la población y las recomendaciones generadas por todos los instrumentos de planificación y gestión; en estos aspectos lo abordé más desde una perspectiva social, que implica la acción del hombre y sus sentimientos; es así que he seguido interesada en estos aspectos y he buscado profundizar en ellos.

En Chiapas, el imaginario del progreso y la movilidad territorial se han instrumentado desde el gobierno a través de la reubicación de poblados enteros, bajo el discurso del desarrollo, prevención y erradicación de la pobreza¹, el riesgo y la vulnerabilidad, configurando lo que se han denominado Ciudades Rurales Sustentables (CRS). Estas constituyen una política pública y se plantean como un modelo de ordenamiento del territorio que propone concentrar poblaciones en un territorio para brindarles una infraestructura de prestación de servicios y así ponerlas en el camino del desarrollo.

No obstante, no se debe perder de vista que la reubicación de las personas hacia las CRS genera un proceso de desterritorialización con respecto a su territorio de origen, y es al mismo tiempo, un proceso de reterritorialización, al tener los habitantes que ocupar, adaptarse, vincularse y habitar un nuevo territorio.

¹ La pobreza es la privación de bienestar de manera pronunciada, es decir, la falta de acceso a capacidades básicas para funcionar en la sociedad y de un ingreso adecuado para enfrentar necesidades de educación, salud, seguridad, empoderamiento y derechos básicos (Haughton & Khandker, 2009). De acuerdo a la Organización de las Naciones Unidas para la Educación, la Ciencia y la Cultura (UNESCO) tres perspectivas deben considerarse al evaluar si un individuo está en situación de pobreza: (1) si su ingreso está por debajo de una línea de pobreza, (2) si posee los servicios básicos necesarios, y (3) si tiene las suficientes capacidades básicas para funcionar en sociedad (UNESCO, 2015) en https://scholar.harvard.edu/files/vrios/files/201508_mexicopoverty.pdf?m=

Los procesos de reubicación nos llevan a la contraposición de dos lógicas. Por un lado, se presentan los imaginarios del gobierno de cómo deben vivir quienes habitan en las comunidades rurales y, por otra parte, subyace la lógica es la de las personas que efectivamente las habitan y que se manifiesta a través de mecanismos de territorialización. En particular, me interesa el hecho que durante este proceso las personas enfrentan cambios (se produce una crisis) que tienen repercusiones en su identidad.

Con base en lo anterior, el objetivo de la presente investigación es analizar los procesos de territorialización derivados de la reubicación de comunidades y sus implicaciones en la identidad y vida cotidiana de las personas que habitan las Ciudades Rurales Sustentables (CRS). En particular para el caso de “Nuevo Juan del Grijalva” y “Santiago El Pinar”. Las preguntas de investigación que se plantean son: ¿Qué prácticas de apropiación manifiestan los habitantes de la CRS “Nuevo Juan del Grijalva” y “Santiago El Pinar” y cuál es el impacto en su vida cotidiana? ¿Qué ha persistido y que ha cambiado en la vida cotidiana y formas de apropiación del territorio de los habitantes de la CRS? ¿Cuáles son las transformaciones que los habitantes han realizado en las viviendas y el diseño urbano de la CRS? ¿Qué diferencias y/o semejanzas existen entre las prácticas de apropiación de los habitantes de CRS “Nuevo Juan del Grijalva” y “Santiago El Pinar”

La tesis permite adentrarse en el ámbito de la gestión, análisis y planeación de políticas públicas encaminadas a disminuir la pobreza pues las CRS constituyen un ejemplo importante en este campo.

En cuanto al tema de la reubicación constituye un análisis de los procesos que enfrenta el reubicado tales como la desterritorialización, territorialización reterritorialización y lo que estos generan en su identidad y vida cotidiana. Durante la reubicación se manifiestan las representaciones sociales dadas por el imaginario de los actores en el momento en que se produce la apropiación o en la toma de decisiones de las diversas situaciones y etapas que se les presentan. De esta forma se puede apreciar cómo las poblaciones responden a una reubicación y a una política pública, donde salen a relucir las

identidades existentes ante un programa que promueve un estilo de vida urbano y consumista.

Evidencia lo que ha implicado la reubicación para dos poblaciones vulnerables como también si esta política pública ha contribuido a disminuir la pobreza. Sale a relucir los imaginarios de los implicados sobre su territorio, la vivienda y sus modos de producción.

En cuanto a la metodología la tesis aporta un ejercicio de comparación de dos poblaciones que aunque son diferentes comparten una política pública impuesta por el Estado. Comparar me permitió entender la respuesta de cada una de las poblaciones ante una reubicación y los procesos de territorialización, desterritorialización y reterritorialización que se generaron. Permitted comprender como los procesos históricos que han formado las identidades existentes, evidencian la forma como actúan y responden ante un mismo modelo de urbanización.

Los territorios de estudio son:

La Ciudad Rural Sustentable “Nuevo Juan del Grijalva” (NJG) fue inaugurada el 17 de septiembre de 2009. Está ubicada en la parte rural a 10 Km del municipio de Ostucán, conformada por población campesina reubicada por peligro a desastre. Son vulnerables por estar asentados en la orilla del río Grijalva, para su construcción se utilizó un predio de 80 Hectáreas donde se construyeron 410 viviendas.

La Ciudad Rural Sustentable de “Santiago El Pinar” fue inaugurada el 30 de marzo de 2011 está ubicada en la cabecera del municipio del mismo nombre, sus destinatarios son población indígena Tzotziles; por presentar el menor índice de desarrollo humano del estado se quiso mejorar esta condición con la construcción de la CRS, para ello se dispuso de un predio de 34 hectáreas en el cual se construyeron 115 viviendas, además de 350 en predios familiares y 489 acciones de mejoramiento de vivienda, además realiza el mejoramiento del centro urbano de la cabecera municipal y los centros vecinales de: Pechultón, Nachón, Ninamó y Pusilhó.



Mapa 1. Territorios de estudio.

Fuente: <https://revistas.unal.edu.co/index.php/rcg/article/viewFile/56025/html/316052>

En cuanto a la metodología, el soporte clave de mi trabajo son los métodos de investigación cualitativa, en particular, la utilización del método etnográfico. Bronislaw Malinowski, expone que:

Pero el etnógrafo no solo tiene que tender las redes en el lugar adecuado y espera a ver lo que cae debe ser un cazador activo, conducir la presa hacia la trampa y perseguirla a sus mas inaccesibles guaridas. Y eso nos conduce a los métodos más activos para la búsqueda de documentación etnográfica (1986: 26)

Para la búsqueda de la documentación etnográfica utilizo como instrumentos la observación participante, acompañada del diario de campo, la entrevista, los mapas mentales, las fotoentrevistas, los talleres y las fichas de observación. Como forma de aproximación a las personas, se realizan recorridos en sus viviendas o en los proyectos productivos mientras se hace la entrevista y se concluye este proceso con la elaboración de un dibujo (mapa mental).

Los mapas mentales se definen como:

una técnica muy utilizada para observar las representaciones del espacio urbano principalmente en el dominio de la psicología ambiental (...) Los dibujos son

soportes gráficos son métodos empleados frecuentemente en las investigaciones sobre las representaciones sociales pues facilitan la expresión de imágenes y permiten estudiar ciertos objetos de representación donde la dimensión no verbal es esencial (De Alba, 2004:118)².

Además:

complementa de modo sustancial a la entrevista, ya que da cuenta de la imagen mental individual, que condensa la relación de las personas en y con el espacio construido. La forma como llevan a cabo sus prácticas cotidianas en el espacio físico son representadas en el dibujo sobre el papel, lo cual posteriormente deviene en un dato etnográfico (Guzmán, 2007:170)³.

Utilizo la entrevista como elemento clave para obtener información sobre sus procesos de territorialización e identidad, en ellas se formulan preguntas sobre la vida en el ejido y en la CRS, cuáles son sus actividades y qué cambios perciben, tanto en la CRS como en su ejido o comunidad, etc. Este proceso se registra por grabación de voz y fotografías. Después de la entrevista se concluye el proceso con el dibujo por parte del entrevistado (mapa mental) en el cual en un principio pedí que me mostraran cómo es el territorio en la CRS y en el ejido a través del dibujo, pero al notar que no se sentían cómodos y no querían dibujar, opté por pedirles que dibujaran la vivienda que ellos deseaban tener, de esta manera obtuve una mejor respuesta aunque con pocos resultados, ya que sólo unos pocos realizaron el dibujo.

² “Esta técnica para observar los mapas mentales o representaciones espaciales consiste en pedir a los entrevistados que dibujen en una hoja blanca un mapa del espacio que se quiera estudiar” (De Alba, 2004:119). “Los dibujos de los mapas mentales nos muestran a la vez una representación personal y colectiva de la ciudad. Cada dibujo es elaborado a partir de los conocimientos y la experiencia urbana del dibujante; sin embargo en los mapas se están representados también los lugares que simbolizan la historia, la identidad y las características socioculturales de la ciudad” (De Alba, 2004:127).

³ Es un conjunto de trazos sobre el papel que responden a los ecos evanescentes o sólidos guardados de la memoria del realizador. Se trata de la huella de un ambiente que ha comunicado algo a la disposición y ánimo personales y que gráficamente expresa el juego de reciprocidades entre lo que el entorno hace decir al autor como arte de un recuento de atributos y valores asignados de acuerdo con lo efímero o lo constante, lo continuo o fortuito, lo incesante o eventual. El mapa mental da cuenta de la vinculación espacio-personas como práctica estética. El mapa mental – como otros esquemas y rutinas – da indicios de certezas. Tales certezas están conformadas por el origen-destino conocido y practicado en los trayectos, como la vía más corta de llegada o como el relato de las amabilidades de un recorrido (Guzmán, 2005:93)

Para esta investigación utilicé la entrevista etnográfica clásica la cual es una “técnica indispensable para realizar etnografía” (Spradley, 1979:9,58 y228; citado en Álvarez-Gayou, 2010:73). Más específicamente utilicé un guión aprendido del cual se iba desprendiendo una conversación sobre los temas que quería conocer. Esta entrevista se conoce como semiestructurada porque “el entrevistador mantiene la conversación enfocada sobre un tema particular, y le proporciona al informante el espacio y la libertad suficientes para definir el contenido de la discusión” (Bernard, 1988:204-207 citado en Álvarez-Gayou, 2010:76).

A raíz de cursar la maestría en Antropología Social y haber realizado mi tesis en la CRS de “Nuevo Juan del Grijalva” ya no era una extraña para estos pobladores, mi presencia era aceptada y se justificaba en la continuidad de mis estudios y en el trabajo que realizaba en su territorio. El proceso de elección para entrevista consistió en el mismo procedimiento que había experimentado dos años atrás, es decir en 2011 con ellos, este se basó en contactar a habitantes con reconocimiento público en la comunidad, quienes habían sido o continuaban siendo dirigentes en sus ejidos o líderes religiosos y/o comerciantes. En un principio me presenté y expliqué en qué consistía mi labor, en seguida ellos me fueron presentando a otras familias, amigos y/o conocidos; así como también sus esposas me ponían en contacto con otras mujeres y familias. En el caso del municipio de Santiago el Pinar mi acercamiento se hizo dirigiendome directamente al presidente municipal y a las autoridades, quienes me dieron permiso para entrevistarlos y entrevistar a la población que habita la CRS y/o quienes fueron habitantes pero ahora están en sus parajes.

Las personas entrevistadas fueron aquellas que experimentaron el proceso de reubicación; también, los habitantes que llegaron a la CRS por otras razones y desde otros territorios. En un principio sólo quería entrevistar a la población proveniente de los ejidos o parajes que contemplaba el proyecto, sin embargo, durante el trabajo de campo, fui encontrando a muchos habitantes que no fueron los destinatarios originales de la vivienda adjudicada, pero sus experiencias contribuían a enriquecer el trabajo.

Los ejes que guiaron la entrevista fueron en primer lugar los antecedentes de las personas entrevistadas, conocer cuál y cómo es su lugar de origen, su vivienda, composición familiar, medios de producción, su vida cotidiana en general, seguido a este punto, en el caso de Juan del Grijalva se habla sobre la inundación y cómo lo vivieron, así como el proceso de reubicación, el tema de la construcción de la Ciudad Rural Sustentable, la percepción sobre el cambio teniendo en cuenta el antes y el después, su opinión acerca del funcionamiento del proyecto y de su experiencia en él, así como también su vida cotidiana antes y después de la reubicación y sus excepciones de vida. En el caso de Santiago El Pinar algunos de los entrevistados que habitan la CRS no fueron a quienes se les asignó la vivienda inicialmente, sino que son habitantes ya sea porque la compraron o son arrendatarios, estas circunstancias y procesos también han sido valiosos para esta investigación.

Las entrevistas fueron realizadas tanto en la CRS ya sea a quienes fue asignada la vivienda o a sus nuevos ocupantes, y en los parajes donde viven quienes decidieron no ocupar las viviendas del proyecto. La estructura de la entrevista sigue el mismo formato que con Juan del Grijalva; sin embargo, en el caso de quienes fueron beneficiarios del proyecto pero viven en sus parajes la entrevista trata los temas de su experiencia sobre la decisión de no habitar en la CRS y el regreso al paraje. De esta forma obtengo la información para analizar qué sucede con las personas que han sido reubicadas, su proceso de territorialización, qué implica en su identidad y en su vida cotidiana.

En cuanto a los mapas mentales, la población joven fue el principal recurso para llevarlos a cabo, ya que a través de esta herramienta, ellos pudieron expresar con más detalle su vida cotidiana en la CRS, sus expectativas personales, representaron su vida en el ejido o parajes y elaboraron una comparación. En contraste la experiencia vivida con el trabajo de los mapas mentales de la mayoría de población adulta no fue fructífera, sólo se lograron contados dibujos. En el caso de la entrevista el resultado fue más satisfactorio con los adultos que con los jóvenes, ya que se propició en muchos casos un ambiente de confianza y amabilidad.

El uso de la fotografía como base de entrevistas se remonta a mediados del siglo pasado. El antropólogo Collier (1957) nombró foto-entrevista a este proceso de presentar fotografías en una entrevista para una investigación (Corredor e Iñiguez, 2016:179). Las fotografías al ser la representación de situaciones, personas, territorios, circunstancias, entre otros., permiten un amplio grado de interpretaciones y poseen también la capacidad de evocación de aquello que no está en ellas: contextos, motivos, personajes, atmósferas, ritualidades, sentimientos; por lo cual este instrumento es muy valioso en el proceso de entrevistas ya que ayuda a la memoria del entrevistado y provoca reacciones emocionales y el surgimiento de temas, que muchas veces no estaban contemplados originalmente en la entrevista.

Los talleres consistieron en tratar los aspectos que se enfocaran en la descripción de cómo vivían en sus ejidos y cómo ahora en la CRS, por ejemplo, qué tenían o no tenían antes y qué tienen o no tienen ahora, cuáles son sus actividades diarias ahora y cuáles antes, su vivienda antes y ahora, qué les gusta y qué no les gusta, los recorridos que realizaban antes y ahora, entre otros. Se describe de manera escrita los sentimientos que tienen hacia su ejido o comunidad y también hacia la CRS.

Los elementos visuales como fotografía, levantamientos arquitectónicos, dibujos, etc. en conjunto con la observación participante y el diálogo con los habitantes; permiten conocer las dinámicas, el uso, la organización de la vivienda y el territorio, tanto de la CRS como del ejido. Además la observación participante, el contacto con los habitantes en actividades comunes, las conversaciones son vitales para obtener esta información.

El método comparativo⁴ constituye un elemento clave en esta tesis ya que a través de él se lleva a cabo la identificación de similitudes y diferencias entre dos localidades que

⁴ Se entiende que comparamos por muchísimas razones. Para “situar” para aprender de las experiencias de otros, para tener términos de parangón (quien no conoce otros países no conoce tampoco el propio), para explicar mejor, y por otros motivos, Pero la razón que nos obliga a comparar seriamente es el

enfrentan una reubicación, la cual es generada por el Estado, el cual entrega una infraestructura que no diferencia entre una u otra población ni territorio; y en su discurso promete combatir la pobreza y generar progreso para los pobladores.

Siguiendo a Viqueira “Más acertada me parece la propuesta de Clifford Geertz: usar el método comparativo para sugerir que las cosas pueden ser distintas, que los hombres pueden reaccionar de modo diferente ante las mismas condiciones históricas, escapando así al materialismo reduccionista” (2002: 308)⁵. El mismo autor expresa que:

Podríamos entonces mostrar que no existe una relación directa, unívoca o causal, entre diferencias culturales e identidades diferenciadas, porque la relación entre los dos ámbitos de análisis proviene de proyectos humanos irreductibles a las condiciones preexistentes que dotan de sentido a la realidad y la transforman. Podríamos mostrar pues en casos concretos, cómo los hombres hacen surgir lo nuevo de lo viejo, integrándolo y superándolo al mismo tiempo (2002: 311-312)

“Ragin escribe que el saber comparado nos da la clave para comprender, explicar e interpretar”(1987:35 citado en Sartori,2002: 30). Por tanto comparo para comprender explicar e interpretar los procesos de territorialización en dos CRS y lo que ha implicado en la identidad y vida cotidiana de sus habitantes.

Por otra parte la descripción densa de Clifford Geertz afirma que:

El concepto de cultura que propugno y cuya utilidad procuran demostrar los ensayos que siguen es esencialmente un concepto semiótico. Creyendo con Max Weber que el hombre es un animal inserto en tramas de significación que él mismo ha tejido, considero que la cultura es esa urdimbre y que el análisis de la cultura ha de ser por lo tanto, no una ciencia experimental en busca de leyes, sino una ciencia interpretativa en busca de significaciones. Lo que busco es la explicación, interpretando expresiones sociales que son enigmáticas en su superficie. Pero semejante pronunciamiento, que contiene toda una doctrina en una cláusula, exige en sí mismo alguna explicación (Geertz, 1973:20).

Por tanto, el abordaje metodológico lo realizo a partir del planteamiento de Weber donde expone en el apartado *Fundamentos Metodológicos de la nueva Ciencia Social* de su

control(Sartori,2002:31-32). Parangonar sirve para controlar verificar o falsificar si una generalización (regularidad) se corresponde con los casos a los cuales se aplica (Sartori,2002: 31).

⁵ C.C.Geertz, “Le sec l’humide: irrigation traditionnelle à Bali et au Maroc”

libro *Economía y Sociedad* lo que debe entenderse por sociología: una ciencia que pretende entender, interpretandola, la acción social para de esta manera explicarla causalmente en su desarrollo y efectos (Weber, 2005:5)

Weber fundamenta la Ciencia de la “acción social” como:

una conducta humana (bien consista en un hacer externo o interno, ya en un omitir o permitir) siempre que el sujeto o los sujetos enlacen a ella un sentido subjetivo. La “acción social” por tanto, es una acción en donde el sentido mentado por el sujetos o los sujetos está referida a la conducta de otros, orientandose por esta en su desarrollo (Weber, 2005:5).

Tanto la sociología como la historia realizan interpretaciones de indole ante todo “pragmatica”, a partir de nexos racionalmente comprensibles de la acción (Weber,2001:177). Es así que la tesis busca interpretar la realidad de la vida de dos poblaciones a través de las ciencias sociales mediante la comprensión de las distintas formas de actuar que determinaron que se haya producido así y no de otra forma los procesos de territorialización, desterritorialización y reterritorialización; para entender estos y otros conceptos claves en el siguiente capítulo, se expone una discusión teórica que sustenta la investigación.

La tesis está estructurada en seis capítulos, en el número I se expone la discusión teórica en la cual se enmarca la investigación, con ella se realiza una propuesta conceptual sobre la tesis, basada en el estudio de dos poblaciones reubicadas en un proyecto de vivienda rural construida dentro de elementos propios de la ciudad y que son fruto de una política pública realizada desde el desconocimiento de las poblaciones y su territorio; en el Capítulo II parte de la historia y las luchas que el pueblo de Chiapas ha forjado y en particular de los dos territorios de estudio, aspectos importantes para entender las formas como se han configurado estos territorios y la identidad de cada población. En el Capítulo III el objetivo es presentar los antecedentes, referentes y criterios con los que se crearon las Ciudades Rurales Sustentables. Se quiere mostrar cual fue la intervención del gobierno del estado de Chiapas, los fundamentos de la política pública, los referentes para la formulación del plan maestro y la puesta en marcha de este. Se muestra como este es un planteamiento local que hace parte de un gran proyecto de desarrollo a nivel

internacional. En el capítulo IV expongo los procesos de territorialización, desterritorialización y reterritorialización de los reubicados en la Ciudad Rural Sustentable Nuevo Juan del Grijalva. Dentro de estos procesos se pueden apreciar los imaginarios de los pobladores y las representaciones sociales que surgen en ellos. En el capítulo V expongo los procesos de territorialización, desterritorialización y reterritorialización en la Ciudad Rural Sustentable Santiago El Pinar, se evidencian . Se hace énfasis de la idea que el Estado es el mayor desterritorializador de las formas originarias de las sociedades y un gran territorializador a través de la planeación de políticas públicas que fortalecen el sistema capitalista a través de una reubicación. Se narran aspectos de la vida cotidiana y de la identidad de los pobladores de las CRS acerca de cómo puede cambiar o no una reubicación a las personas. Por último, en el capítulo VI se realiza una comparación entre las dos CRS acerca de su respuesta ante la infraestructura construida y los condicionamientos que esto implicó, se muestran las similitudes y/o diferencias, cambios en el tiempo y/ o permanencias, puesto que aunque son poblaciones y territorios diferentes, es un mismo modelo de urbanización el que se les impone. Para terminar, se presentan las conclusiones finales las cuales reúnen de manera general lo que encontré en el trabajo de campo, en el análisis y escritura de la tesis.

A continuación se presenta el Capítulo I donde se plantea la argumentación teórica que sustenta la tesis.

CAPÍTULO I: DEFINIENDO REUBICACIÓN, IDENTIDAD Y PROCESOS DE TERRITORIALIZACIÓN

A lo largo de la historia, las sociedades se entregan a una invención permanente de sus propias representaciones globales, otras tantas ideas-imágenes a través de las cuales se dan una identidad, perciben sus divisiones, legitiman su poder o elaboran modelos formadores para sus ciudadanos.

(Baczko, 1999: 8)

En este capítulo se muestra la discusión teórica como una propuesta conceptual que sustenta la tesis basada en el estudio de dos poblaciones reubicadas en un proyecto de vivienda rural construida dentro de elementos propios de la ciudad y que son fruto de una política pública realizada desde el escritorio bajo las premisas de los intereses privados y capitalistas.

La tesis quiere mostrar cómo la identidad de las personas reubicadas influye en la forma de apropiación de esta política pública, donde su historia y el territorio que habitan son elementos fundamentales para construirla, pero también cómo estas situaciones de reubicación hacen que la identidad sea cambiante y/o se reafirme, aspectos que a la vez repercuten en la vida cotidiana de los habitantes.

Reubicación y procesos de territorialización

El punto de partida para analizar el problema de las Ciudades Rurales Sustentables es la reubicación. Estas localidades se configuraron a partir del desplazamiento de comunidades enteras, del abandono (total o parcial) de un lugar y el traslado a otro, con la idea de mejorar las condiciones de vida.

De acuerdo con Jesús Manuel Macías (2008:23) “es importante subrayar que la reubicación quiere decir la imposición de un cambio y que dicha imposición asume responsabilidades de mejoría, de manera que reubicar no puede reducirse al cambio de vivienda o del conjunto de viviendas”. El desplazamiento conlleva también procesos de

desterritorialización y reterritorialización, de despojo, de desarraigo y de reconstrucción de una nueva vida.

Ahora bien, la configuración de las ciudades rurales sustentables, en tanto son procesos de reubicación de comunidades, generan cambios psicológicos socioculturales y económicos:

las reubicaciones, en cualquier caso, son acciones traumáticas, dado que las relaciones individuales y colectivas de las personas con sus entornos de vida inmediatos y mediatos, involucran relaciones emocionales y materiales referidas a las dimensiones productivas y reproductivas, social y biológicamente hablando. El cambio que implica la reubicación generalmente no es buscado sino impuesto por factores y/o actores externos (Macías, 2009:51).

Aunque dicho cambio sugiere mejoría, enfrentarse a las nuevas condiciones puede llevar a que los reubicados incrementen su vulnerabilidad debido a que se tiene un sentimiento de pérdida no sólo de los bienes físicos sino de los sentimientos de seguridad y certeza que poseían. En otras palabras, genera vulnerabilidad social la cual es definida por el gestor ambiental colombiano Wilches-Chaux así:

La vulnerabilidad social se refiere al nivel de cohesión interna que posee una comunidad. Una comunidad es socialmente vulnerable en la medida en que las relaciones que vinculan a sus miembros entre sí y con el conjunto social no pasen de ser meras relaciones de vecindad física, en la medida en que estén ausentes los sentimientos compartidos de pertenencia y de propósito y en la medida en que no existan formas de organización de la sociedad civil que encarnen esos sentimientos y los traduzcan en acciones concretas (1993:31).

La reubicación aumenta la vulnerabilidad que las poblaciones ya tenían. Tanto campesinos como indígenas no han tenido las oportunidades de una vida mejor. Ha prevalecido la ausencia de apoyos para la ejecución y producción de las actividades del campo (agricultura, ganadería, pescadería) situación generada por el modelo neoliberal que se ha implantado en todos los ámbitos.

El desplazamiento implica cambios en la territorialidad; es abandonar el entorno natural (parcela, paisaje) y la vida cotidiana, obligando a buscar otro tipo de producción económica o prestación de algún tipo de servicio.

Siempre que pensamos en el territorio nos vienen a la mente imágenes que tienen un sentido para nosotros: el hombre ligado a la tierra, elemento fundamental para su vivencia o a su cuerpo, también percibido como territorio. Estas construcciones mentales derivan de relaciones sociales simbólicas y de poder. Según el psicoanalista y filósofo francés Félix Guattari en el libro *Micropolítica: cartografías del deseo* citado por Haesbaert:

El territorio puede ser referido tanto a un espacio habitado como un sistema percibido, en el cual un sujeto se siente en “casa”. El territorio es sinónimo de apropiación, de subjetivación realizada sobre sí misma. Es el conjunto de proyectos y representaciones en los cuales va a desembocar, pragmáticamente, toda una serie de comportamientos, de energía aplicada, en los tiempos y en los espacios sociales, culturales, estéticos, cognitivos (Guattari y Rolnik, 1986:323 en Haesbaert, 2011:102).

Por su parte Haesbaert nos dice que:

La instrumentación de las llamadas políticas de ordenamiento territorial torna más clara la necesidad de considerar dos características básicas del territorio: en primer lugar, su carácter político en el juego entre los macropoderes políticos institucionalizados y los “micropoderes” con frecuencia más simbólicos, producidos y vividos en la vida cotidiana de la población; en segundo lugar, su carácter integrador: el Estado, en su papel gestor-redistributivo, y los individuos y grupos sociales, en su vivencia concretas como los “ambientes” capaces de reconocer y abordar el espacio social en todas sus múltiples dimensiones (2011:65-66).

Mi trabajo muestra al hombre en su esencia, resaltando al humano con sus emociones, su individualidad, buscando con la interpretación de sus pensamientos y sentimientos, el por qué estos se convierten en acciones; en este sentido, Max Weber se preguntaba no sólo qué sentimientos tenía un actor, sino también por qué esta persona tenía esos pensamientos asociados con el evento o acto. La comprensión racional de los actos humanos que se desarrollan a partir de la colocación de un acto en un contexto sociológico inteligible. Es muy importante en este trabajo la relación del ser humano con el territorio no sólo desde el punto de vista material, el cual es imprescindible para entender el actuar humano a través de los sentidos sino el cultural-simbólico que hace parte de lo intangible. Para Max Weber:

La acción social (incluyendo tolerancia u omisión) se orienta por las acciones de otros, las cuales pueden ser pasadas, presentes o esperadas como futuras (venganza por previos ataques, réplica a ataques presentes, medidas de defensa frente a ataques futuros). Los "otros" pueden ser individualizados y conocidos o una pluralidad de individuos indeterminados y completamente desconocidos (el "dinero", por ejemplo, significa un bien -de cambio- que el agente admite en el tráfico porque su acción está orientada por la expectativa de que otros muchos, ahora indeterminados y desconocidos, estarán dispuestos a aceptarlo también, por su parte, en un cambio futuro) (2005: 18).

Existen diversas definiciones de territorio, Haesbaert expone el territorio con un carácter integrador: “un espacio que no puede considerarse ni estrictamente natural, ni solamente político, económico o cultural” (2011:64). “Se define ante todo con referencia a las relaciones sociales (o culturales en sentido amplio) y al contexto histórico en el que está inserto” (Haesbaert, 2011:67), en cuanto al poder:

(...) no puede restringirse de manera alguna a una lectura materialista como si se lo pudiera localizar y “objetificar” debidamente. En un sentido relacional también aquí, el poder como relación, y no como una cosa que poseemos o de la cual somos expropiados, no solo abarca las relaciones sociales concretas sino, además, las representaciones de las que estas son portadoras y que, de cierta forma, también producen. De este modo no hay que separar el poder político, en su sentido más estricto, y el simbólico (Haesbaert, 2011:79).

Tiene que ver con los lugares y con lo que le representa, adquiere una importancia, un uso, una forma de verlos, diferentes intencionalidades y fines es único para cada ser humano, constituye al mismo ser que se manifiesta por la forma de percibir y de accionar, es lo que le da sentido tanto al territorio como a la acción del individuo. En nuestra vida siempre están presentes las dimensiones: económica, política, cultural y natural, por lo cual hay que pensarlas en conjunto:

Un territorio “socializado y culturalizado” ya que todo lo que se encuentra en el entorno del hombre está dotado de algún significado. El territorio es considerado como un signo cuyo significado solamente es comprensible a partir de los códigos culturales en los cuales se inscribe (García 1976:14 citado en Haesbaert, 2011:60).

Para el propósito de este trabajo el elemento cultural-simbólico es de gran importancia, “la cultura (está situada) en el entendimiento y en el corazón de los hombres” (Geertz, 1973: 25). Esta postura fue defendida por Ward Goodenough. La cultura vista como acción simbólica, acción que significa algo (los actos son signos) (Geertz, 1973) El símbolo se manifiesta como signo mental con sentido propio, para Ricoeur “constituye un vínculo consigo mismo y con los demás” (Arriarán, 1999:30). La cultura es el cuerpo de la identidad (Aguado, 1992:44), siguiendo con estas ideas:

Es precisamente este significado o idea que se interpone entre el medio natural y la actividad humana lo que, con relación al territorio tratamos de analizar (...) el estudio de la territorialidad se convierte así en un análisis de la actividad humana en lo que respecta a la semantización del espacio territorial (García, 1976:94 citado en Haesbaert, 2011:61).

Como tal la territorialidad se manifiesta con la apropiación y en este acto se crean símbolos y significados del hombre con el territorio. “La apropiación se refiere a una acción que corresponde a una motivación enfatizada por lo afectivo, lo pragmático enfatiza el uso” (Guzmán, 2007: 237) “tiene dos formas de expresión: ‘sentimiento’ y acción. Ambas conjugan un sentido de pertenencia recíproca” (Guzmán, 2007: 236). Al apropiarse del territorio se otorga un valor a lo apropiado, se promueven sentimientos, conocimientos, acciones y se define el imaginario que el actor tiene sobre este.

Para explicar el proceso de apropiación, hay que remitirse a entender que éste es una forma de representación social:

Toda representación está compuesta de figuras y expresiones socializadas. Conjuntamente, una representación social es una organización de imágenes y de lenguaje porque recorta y simboliza actos y situaciones que son o se convierten en comunes. Encarada en forma pasiva, se capta como un reflejo, en la conciencia individual o colectiva, de un objeto, un haz de ideas, exteriores a ella (...) su papel es dar forma a lo que proviene del exterior, más bien es asunto de individuos que de objetos, de actos, de situaciones constituidos por medio de y en el transcurso de miríadas de interacciones sociales (Moscovici, 1979:16-17).

Las representaciones individuales o sociales hacen que el mundo sea lo que pensamos que es o que debe ser. Nos muestran que a cada instante una cosa ausente se agrega y una cosa presente se modifica (Moscovici, 1979:39).

Las representaciones que surgen del actor, Bourdieu no aclara que:

(...) varían según su posición (y los intereses asociados) y según su habitus, como sistema de esquemas de percepción y de apreciación como estructuras cognitivas y evaluativas que adquieren a través de la experiencia duradera de una posición en el mundo social. El habitus es a la vez un sistema de esquemas de producción de prácticas y un sistema de esquemas de percepción y de apreciación de las prácticas (1988:134).

Son decisiones incorporadas que responden a los valores interiorizados y que generan disposiciones para tomar decisiones futuras. Tiene que ver con la posición que ocupa en el mundo. Esta posición a la vez es dada por “el capital económico bajo sus diferentes formas, y el capital cultural, y también el capital simbólico, forma que revisten las diferentes especies de capital cuando son percibidas y reconocidas como legítimas” (Bourdieu, 1987:131). De esta forma el actor construye una forma de ver el mundo, la cual puede compartir con otros; además dependiendo del capital que se posea afectara directamente en el grado de vulnerabilidad social con el que este cuenta.

Por su parte Berger y Luckman, explican que:

Toda actividad humana está sujeta a la habituación. Todo acto que se repite con frecuencia crea una pauta que luego debe reproducirse con economía de esfuerzos y que *ipso facto* es aprendida como pauta para el que la ejecuta. Además la habituación implica que la acción de que se trata puede volver a ejecutarse en el futuro de la misma manera y con idéntica economía de esfuerzos (1993: 72).

En cuanto al discurso que enmarca la problemática presentada para crear la política pública de las CRS, se presenta como tema central la pobreza, en este caso “el combate a la pobreza”. Según El Consejo Nacional de Evaluación de la Política de Desarrollo Social (CONEVAL) se define que una persona se encuentra en situación de pobreza cuando:

Tiene al menos una carencia social (en los seis indicadores de rezago educativo, acceso a servicios de salud, acceso a la seguridad social, calidad y espacios de la vivienda, servicios básicos en la vivienda y acceso a la alimentación) y su ingreso es insuficiente para adquirir los bienes y servicios que requiere para satisfacer sus necesidades alimentarias y no alimentarias⁶.

Fue publicado en el Diario Oficial de la Federación⁷ en su título segundo, capítulo único la definición de pobreza:

Cuarto.- La definición de pobreza considera las condiciones de vida de la población a partir de tres espacios: el del bienestar económico, el de los derechos sociales y el del contexto territorial.

Octavo.- La población en situación de pobreza multidimensional será aquella cuyos ingresos sean insuficientes para adquirir los bienes y los servicios que requiere para satisfacer sus necesidades y presente carencia en al menos uno de los siguientes seis indicadores: rezago educativo, acceso a los servicios de salud, acceso a la seguridad social, calidad y espacios de la vivienda, servicios básicos en la vivienda y acceso a la alimentación (Diario oficial, 2010).

Las acciones pueden contribuir a reproducir la pobreza, ya sea de manera consciente o inconsciente, debido a lo que Bourdieu ha denominado: las estrategias de la reproducción, las cuales “tienen por principio, no una intención consciente y racional, sino las disposiciones del habitus que espontáneamente tiende a reproducir las condiciones de su propia producción” (2011:37).

Foucault en su exposición “La gubernamentalidad” hace hincapié en que: “la población aparecerá como sujeto de necesidades, de aspiraciones, pero también como objeto de la intervención del gobierno” (1981:23); al finalizar su exposición expresa que: “Este Estado de gobierno que se centra especialmente sobre la población y que se refiere y utiliza como instrumento el saber económico, corresponde a una sociedad controlada por los dispositivos de seguridad. (...) (Ibíd.: 26). Esta referencia a la población es realmente a sus formas de actuar con respecto a su territorio y a las relaciones que en él se generan

⁶ <https://www.coneval.org.mx/Medicion/Paginas/Glosario.aspx>

⁷ <https://www.coneval.org.mx/Medicion/MP/Paginas/Que-es-la-medicion-multidimensional-de-la-pobreza.aspx>

al estar regulado por el Estado y donde el manejo de las necesidades económicas de una población hace parte del poder que se ejerce para gobernar.

El territorio constituye por sí mismo un “espacio de inscripción” de la cultura (Giménez, 2007). Para Clifford Geertz, la cultura la define como “pauta de significados” como un concepto semiótico:

Creando con Max Weber que el hombre es un animal inserto en tramas de significación que él mismo ha tejido, considero que la cultura es esa urdimbre y que el análisis de la cultura ha de ser por lo tanto, no una ciencia experimental en busca de leyes, sino una ciencia interpretativa en busca de significaciones. Lo que busco es la explicación, interpretando expresiones sociales que son enigmáticas en su superficie. Pero semejante pronunciamiento, que contiene toda una doctrina en una cláusula, exige en sí mismo alguna explicación (Geertz, 1973:20).

Lo que es importante para un hombre puede no tener la misma importancia para otro, diferentes interpretaciones y perspectivas lo que mantiene la unidad es vivir un mismo territorio.

Asociado al territorio, existen otros conceptos clave que van de la mano con este, como lo son la territorialización y la territorialidad.

El territorio, la territorialidad y la territorialización se dan de forma simultánea, al presentarse la necesidad material e intelectual de contar con un espacio físico de significación:

“Mientras la territorialización es resultado de la expansión del territorio, continuo o interrumpido, la territorialidad es la manifestación de los movimientos de las relaciones sociales mantenedoras de los territorios que producen y reproducen acciones propias o apropiadas” (Mançano, s.f).

Haesbaert nos dice que la territorialidad es el concepto utilizado para resaltar las cuestiones de orden simbólico-cultural:

Es posible establecer numerosas relaciones a partir del propio sufijo de la palabra, como la noción de identidad territorial. Esto significa que el territorio cargaría de manera indisociable, una dimensión simbólica, o cultural en sentido estricto y una cultural de carácter predominantemente económico-político” (Haesbaert, 2011: 63).

Para Giménez a través de la territorialidad se entienden las identidades sociales territorializadas y se encuadran adecuadamente los fenómenos de arraigo, apego pertenencia socio territorial, movilidad, migraciones internacionales y globalización (2007:157).

Para Haesbaert (2011) la territorialización es: el proceso de dominio (político-económico) o de la apropiación (simbólico-cultural) del espacio por los grupos humanos, en un complejo y variado ejercicio de poder (es). Cada uno de nosotros necesita, como recurso básico territorializarse.

En el Diccionario de relaciones interculturales: diversidad y globalización:

La territorialización es la estrategia que se utiliza, y el efecto que causa delimitar un territorio – o espacio -...La territorialización sugiere un control determinado por una persona, grupo social o étnico (Baraño, Catedra, Devillard y García, 2007:342).

También como proceso de identificación, definición y producción de un espacio como territorio, realizado por un actor geográfico sea individual o colectivo (Monnet, 1999). Con respecto a la territorialización:

Implica un vínculo entre sujeto, comunidad o grupo social con su tierra, con una porción de la superficie terrestre que le es suya en algún sentido; sin embargo, como todos los vínculos, es dinámico y está en constante generación, regeneración, transformación y desaparición. Se trata de una relación dialéctica entre desterritorialización y reterritorialización. No puede haber el uno sin el otro, porque no se trata de absolutos (López y Figueroa, 2013:15).

Territorialización es la producción del territorio a través de la apropiación, es inmaterial pero se hace presente cuando hay un reconocimiento de pertenencia del ser humano, es decir cuando se identifica con el territorio.

El territorio, la territorialidad y la territorialización se dan de forma simultánea, cuando existe un espacio físico con una dimensión simbólica. Aunado a esto, así como existe una territorialización también existe una desterritorialización y reterritorialización, conceptos que se definen así:

La desterritorialización según Haesbaert:

(...) nunca puede dissociarse de la reterritorialización, y puede tener tanto un sentido positivo cuanto negativo. Entendida como fragilización o pérdida de control territorial, ella tiene un sentido negativo más estricto —como precarización social—; pero el término puede tener también un sentido potencialmente positivo, porque en su acepción más general, la desterritorialización significa que todo proceso y toda relación social implican siempre simultáneamente una destrucción y una reconstrucción territorial. Por lo tanto, para construir un nuevo territorio hay que salir del territorio en que se está, o construir allí mismo otro distinto. Para autores como Deleuze y Guattari (1995, 1996, 1997), quienes utilizan mucho el concepto de desterritorialización en su filosofía, éste tiene especialmente un sentido positivo: la apertura para lo nuevo, la “línea de fuga” como momento de salida de una antigua territorialidad y de construcción de un territorio nuevo. La desterritorialización, entonces, puede ser tanto positiva como negativa, pero no es esto lo que particularmente está en juego, sino una cuestión más analítica, conceptual (Haesbaert, 2013: 13).

Apropiación y desarraigo, origina el afianzamiento de lo que se quiere mantener construir en el territorio y el abandono de lo que se quiere desprender o desenraizar. Hay que perder para reconocer lo que se quiere conservar o lo que se quiere olvidar:

Del mismo modo que algunos movimientos transformaron espacios en territorios, también se territorializan y son desterritorializados y se reterritorializan y cargan consigo sus territorialidades, sus identidades territoriales, constituyendo una pluriterritorialidad. La transformación del espacio en territorio se da por medio de la conflictualidad, definida por el estado permanente de conflictos en el enfrentamiento entre las fuerzas políticas que intentan crear, conquistar y controlar sus territorios. La creación o conquista de un territorio puede ocurrir con la desterritorialización y con la reterritorialización. Los territorios se movilizan también por la conflictualidad. El territorio es espacio de vida y muerte, de libertad y de resistencia. Por esta razón carga en sí, su identidad, que expresa su territorialidad (Mançano, s.f.).

La desterritorialización conlleva unas consecuencias socioculturales políticas y económicas por tal razón se busca vivir un proceso de restablecimiento (reterritorialización) y construcción de un lugar para volver a sentir identificación, un arraigo cultural que permita el llevar a cabo los proyectos vitales del ser humano.

Identidad

La actividad y las prácticas cotidianas son la fuente de la identidad, su construcción y reproducción se lleva a cabo en el ámbito simbólico (Esquivel, 2004:71). Cuando las comunidades son reubicadas, como en el caso de las Ciudades Rurales Sustentables, que serán analizadas más adelante, las identidades pueden verse resquebrajadas porque un desplazamiento implica un evento que rompe con los parámetros de la vida cotidiana, la tranquilidad y la certeza que esta brinda. El ser humano buscará construir nuevamente un territorio en el que tenga su mundo familiar, reestablezca las relaciones de convivencia con los demás y refleje su identidad.

Gilberto Giménez (2007:61) define la identidad “como un proceso subjetivo (y frecuentemente autoreflexivo) por el que los sujetos definen su diferencia de otros sujetos (y de su entorno social) mediante la autoasignación de un repertorio de atributos culturales frecuentemente valorizados y relativamente estables en el tiempo”. Lo cual es importante en el proceso de territorialización, porque como hay una movilidad de las personas a un asentamiento construido por el gobierno del Estado, se quiere entender cómo actúan al cambiar de territorio y que implica en su identidad y vida cotidiana. Es relevante conocer que mantienen (permanece) en ellas y que adaptan (incluyen) a su vida en este proceso. Hablar de identidad implica, para Gilberto Giménez (2007), remitirnos a la teoría de la acción social y asumir a los seres humanos no como meros sujetos o individuos, sino como actores sociales. Hablar de identidad nos conduce al universo de la cultura, que siempre es objetivada y subjetivada, que siempre remite al sentido que el ser humano dota en su actuar.

En la identidad está presente la memoria junto a la tradición, se busca un recuerdo una reminiscencia, una historia que no permite olvidar quién es a través del tiempo. En los casos de migración, desplazamiento o reubicación, las comunidades se enfrentan a un cambio de territorio, mismo que conlleva rupturas que implican la toma de decisiones de lo que quiere conservar o no. Si se modifica una práctica reproductiva y/o productiva cambia todo, ya que el trabajo tiene una función transformadora y está en el centro de la humanidad. La memoria es un elemento esencial de lo que hoy se estila llamar la «identidad», individual o colectiva, cuya búsqueda es una de las actividades fundamentales de los individuos y de las sociedades de hoy, en la fiebre y en la angustia (Le Goff, 1991:181)

Berger y Luckmann señalan la importancia de la socialización del individuo, de la interacción de éste con los otros, a partir de esta relación se conforma la identidad:

La identidad constituye, por supuesto, un elemento clave de la realidad subjetiva y en cuanto tal se halla en una relación dialéctica con la sociedad. La identidad se forma por procesos sociales. Una vez que cristaliza es mantenida, modificada o aun reformada por las relaciones sociales. Los procesos sociales involucrados, tanto en la formación, como en el mantenimiento de la identidad, se determinan por la estructura social. Recíprocamente, las identidades producidas por el interjuego del organismo, conciencia individual y estructura social, reacciona sobre la estructura social dada, manteniendo, modificándola aun reformándola. Las sociedades tienen historias en cuyo curso emergen identidades específicas, pero son historias hechas por hombres que poseen identidades específicas (Berger y Luckmann, 1993:216).

Debido a que en el territorio existen actos, acciones, relaciones y movimientos simultáneos de territorialización y desterritorialización (lo que lo construye) acompañada de una reterritorialización ya que sin esta no existe desterritorialización. En un proceso de reubicación es claro este movimiento cíclico repetitivo que implica para el ser humano ejercer un control sobre este, en el que enfrenta su identidad hacia el territorio, lo cual tiene que ver con su ideología (ideas prácticas) y los imaginarios (símbolos que expresan la realidad). Es así que:

La ideología es el puente que media entre lo individual y lo colectivo tanto para Althusser como para Gramsci, las ideologías no son puras ilusiones, productos del error sino cuerpos de representaciones existentes en determinadas instituciones y determinadas prácticas. Idea y práctica son vistas aquí como elementos inseparables, ya que el hombre no puede actuar sin tener una representación de sus actos. La ideología como un nivel de ordenamiento presente en toda práctica e inmersa en relaciones de poder tiene el carácter de representación concreta en dos sentidos: primero porque se alimenta de la experiencia inmediata y segundo porque esto posibilita la acción. Esto se hace posible debido a que la ideología se fundamenta en evidencias socialmente significativas (Aguado, 1992:63).

El reconocimiento de sí es la base de la identidad. Para Ricoeur la identidad del yo queda pendiente de la interpretación de los símbolos, del lenguaje, de los documentos culturales y prácticas en los que el yo se objetiva (Arriaran, 1999). Reconocer las posibilidades existentes de lo que se puede hacer y decir. Para Ricoeur lo principal es reconceptualizar al sujeto como identidad narrativa es decir: la historia narrada dice el quien de la acción. El ser humano toma decisiones que se evidencian en las acciones, las cuales son reconocidas por los otros a través de las prácticas sociales en su vida cotidiana:

Todos los hombres se estructuran y conducen su vida cotidiana a partir de evidencias ideológicas que atraviesan diversos campos sociales. El proceso mismo de crecimiento de un individuo en cualquier sociedad (proceso conocido como socialización) es aquél mediante el cual el niño va conformando un sin número de evidencias ideológicas que le permiten estructurar su mundo cultural y social (Aguado, 1992: 63).

Lo cotidiano radica en que es allí donde “se hace, se deshace y se vuelve a hacer el vínculo social, es decir las relaciones entre los hombres. Es el lugar donde se juega la socialidad de la alteridad” (Lindón, 2000:9). Permite una comparación con otras culturas, tiempos y espacios de las prácticas sociales. En el caso del antes y el después en una reubicación se puede apreciar que formas de apropiación prevalecen a través de lo cotidiano:

La tradición es biológicamente indispensable a la especie humana, como el condicionamiento genético a las sociedades de insectos: la supervivencia étnica se funda sobre la rutina, el diálogo que se establece crea el equilibrio entre rutina y progreso, donde la rutina es el símbolo del capital necesario para la supervivencia del grupo y el progreso la intervención de las innovaciones

individuales por una supervivencia siempre mejor» (Leroi-Gourhan citado en Le Goff, 181).

Para lograr la apropiación se debe echar mano de los conocimientos previamente adquiridos y los que se adquieren ante las nuevas circunstancias.

Los entretrejos de diversas imágenes, significados y valores, que orientan a las personas en su vida práctica, es decir, nuestro hacer en el mundo, nuestro hacer el mundo y nuestro ser en el mundo, es un imaginario social (Lindón y Hiernaux, 2012: 10-11). Se define:

El imaginario es la realidad percibida por una persona o sociedad y para expresarlo es necesario entrar al terreno de lo simbólico. Es ahí donde se convierten en palabras, en narraciones, creencias, historias, mitos, pinturas, fotografías, películas, canciones, obras literarias, tradiciones, costumbres y, por supuesto, paisaje. Tiene que ver con el lenguaje, con sus límites y con sus juegos, con la manera en que las ideas se expresan y se convierten en un medio de comunicación. Lo simbólico es el reflejo de los imaginarios y permiten expresar el sentido que le damos a la realidad (López, 2010:23).

Las representaciones están inmersas y se manifiestan en el imaginario de los actores, se construyen a través de un lenguaje simbólico que se manifiesta en expresiones individuales o colectivas. Busca comprender el mundo, pero también justificar comportamientos y el sentido que la vida tiene para cada uno.

Existen diferentes escalas en las que se pueden dar estos procesos, las cuales están relacionadas con la experiencia única que experimenta cada ser humano, sus vivencias evidencian la forma como se reconoce a sí mismo y a los demás de manera individual, pero a la vez de manera colectiva como parte de una comunidad en la cual se comparten identidades, de esta forma cada sujeto comparte unos símbolos con otros lo cual propicia que los sujetos se conecten por medio de identidades comunes y se imaginen como parte de una comunidad. En este sentido Benedict Anderson define a la nación como “una comunidad política imaginada como inherentemente limitada y soberana” (Anderson, 1993:23):

Es *imaginada*, porque aun los miembros de la nación más pequeña no conocerán jamás a la mayoría de sus compatriotas, no los verán ni oirán siquiera hablar de ellos, pero en la mente de cada uno de ellos vive la imagen de su comunión (Ibíd.).

Se imagina como *comunidad* porque, independientemente de la desigualdad y la explotación que: efecto puedan prevalecer en cada caso, la nación se concibe como un compañerismo profundo, horizontal (Anderson, 1993: 23,25).

Por su parte para Weber la solidaridad es un valor que da *sentido* de comunidad a un grupo de personas:

La posibilidad de que cierto grupo de personas experimenten un sentimiento de solidaridad especial frente a otros grupos. Es un concepto, pues, propio del ámbito de los valores. No existe, empero, un acuerdo acerca de la constitución de esos grupos o de la determinación acerca de qué acción debe ser la resultante de dicha solidaridad (2004:35).

Cada individuo que hace parte de una comunidad posee un imaginario de pertenencia a ella a la vez existe un sentimiento de cohesión entre las personas; estos buscan comprender el sentido de la vida, ya que a través de él se justifica un modo de actuar. Los imaginarios nos ayudan a comprender por qué las personas se apropian de cierta manera y no de otra y por qué el mundo para ellos es lo que es. En relación a esta idea:

Llamamos *comunidad* a una relación social cuando y en la medida en que la actitud en la acción social –en el caso particular, por término medio o en el tipo puro –se inspira en el *sentimiento* subjetivo (afectivo o tradicional) de los partícipes de *constituir un todo* (Weber, 2001:33).

Sin embargo, el Estado juega un papel fundamental construyendo un imaginario sobre el territorio “en las sociedades modernas el Estado se reserva la administración de la identidad, para lo cual establece una serie de reglamentos y controles” (Giménez, 2002: 40-41).

El Estado debe construir todo un imaginario, todo un conjunto de representaciones sobre este territorio -aunque, a veces, completamente inventado, de lo que resulta la nación-Estado como una invención-. Es lo que ha ocurrido en tantos países colonizados, entre ellos los de América Latina (Haesbaert, 2003:24).

El Estado tiene una verdadera obsesión por el control de la identidad de sus ciudadanos, llegando en ocasiones a fabricar documentos de identidad infalsificables. Lo malo está en que el Estado tiende a la mono-identificación, sea

porque reconoce una sola identidad cultural legítima para sus ciudadanos de derecho pleno, sea porque tiende a aplicar etiquetas reductivas a las minorías y a los extranjeros que habitan en su territorio (Giménez, 2002:41).

El Estado tiende a utilizar sus políticas públicas de una manera totalizadora, de esta forma unifica la identidad y domina ya que encasilla a la población sin tener en cuenta las diferencias, a la vez que no proporciona las condiciones para construir nación.

La identidad es un proceso adaptativo, es un recurso que permite sobrevivir al ser humano como especie. No hay una configuración genética programada, por tanto, si se cambia de hábitat también hay una constante construcción de identidad. El comportamiento se produce a partir de ciertos criterios con relación a otro y se hace de manera inconsciente, puede ser dado por experiencias personales, la memoria, los imaginarios, entre otras situaciones. La memoria juega un papel fundamental en su construcción porque los recuerdos y la propia construcción simbólica contribuyen a ello; el habitus y la representación social también hacen parte de la construcción porque inciden en la comprensión de por qué se entiende y actúa de cierta forma y no de otra.

Territorio

Giménez (2007: 154) expone que el nivel más elemental del territorio por su naturaleza multiescalar sería el de la casa-habitación: “nuestra casa es “nuestro rincón en el mundo” como decía Gastón Bachelard (2000), nuestro territorio más íntimo e inmediato, o también, la prolongación territorial de nuestro cuerpo”.

Desde esta postura me permite ver al hombre en su dimensión individual y enlazarlo con el concepto de topofilia, que es definido como “el lazo afectivo entre las personas y el lugar o el ambiente circundante. Difuso como concepto, vivido y concreto en cuanto experiencia personal (Tuan, 2007:13). Reflexionar sobre el territorio desde diferentes escalas, permite el entendimiento de lo que ocurre con el proceso de territorialización cuando hay una reubicación desde lo inmediato como es lo que percibimos a través de los sentidos y lo más íntimo que guarda cada individuo en su esencia y su relación con un lugar. El cambio de vivienda que ocasiona la reubicación produce que el ser humano

a través de sus prácticas evidencie sus propias características, las cuales ha adquirido a través de sus experiencias pasadas, de sus percepciones, apreciaciones y se comporte de cierta manera al territorializarse o desterritorializarse ya que esto lo tiene interiorizado y tiende a repetirse, hace referencia al habitus, definido así:

(...) son estructuras mentales a través de las cuales los agentes aprehenden el mundo social, son en lo esencial el producto de la interiorización de las estructuras del mundo social (...) Es a la vez un sistema de esquemas de producción de prácticas y un sistema de esquemas de percepción y de apreciación de las prácticas. Y en los dos casos, sus operaciones expresan la posición social en la cual se ha construido (Bourdieu, 1998: 134).

El habitus se manifiesta en el cuerpo es la forma cómo se realizan las actividades, desplazamientos, usos y en general las preferencias que tenemos que influyen en las acciones, lo cual se produce porque se tiene y se ha hecho durante mucho tiempo y por eso ya es parte del ser humano, preferencias y comportamientos que pueden ser compartidos con otros, lo cual tiene que ver con las formas de pensar, percibir, sentir y actuar; acciones que son producidas en la mente definida como “término que denota una clase de habilidades, propensiones, facultades, tendencias, hábitos” (Geertz, 1973:62); “la mente no es ni una acción ni una cosa; es un sistema organizado de disposiciones que encuentra su manifestación en algunas acciones y en algunas cosas” (Geertz, 1973:62-63).

La acción social, como toda acción, puede ser: 1) *racional con arreglo a fines* determinada por expectativas en el comportamiento tanto de objetos del mundo exterior como de otros hombre y utilizando esas expectativas como “condiciones” o “medios” para logro de fines propios racionalmente sopesados y perseguidos 2) *racional con arreglo a valores*: determinada por la conciencia consiente en el valor-ético, estético, religioso o de cualquiera otra forma como se lo interprete-propio o absoluto de una determinada conducta, sin relación alguna con el resultado, o sea puramente en méritos de ese valor, 3) *afectiva*: especialmente emotiva, determinada por afectos y estado sentimentales actuales, y 4) *tradicional*: determinada por una costumbre arraigada (Weber, 2005:20).

Dentro de esta investigación se quiere dar cuenta de la relación del hombre con su entorno inmediato y también la relación con los otros hombres producto de un proceso

reflexivo, de una intencionalidad, como también de respuestas; es decir de “la acción dotada de sentido” de la cual nos habla Max Weber.

El apropiarse de la vivienda genera enfrentarse a la identidad, al proceso de memoria de reconocer el cuerpo, el movimiento, los espacios, sus usos, controlarlos y adaptarlos. Se produce un reconocimiento del antes y una comparación con el ahora. Tiene que ver con los rasgos del cuerpo humano, su historia y proyecto de vida. Una reubicación produce cambios que el ser humano debe enfrentar, se producen en todos los aspectos, desde algo elemental como el cambio de un horario o del orden para realizar alguna actividad o cómo usar o apropiarse de su vivienda hasta variar un proyecto biográfico. Para cada ser humano su día a día es único, así como también el significado y la intensidad con el que lo construye y acciona ante lo que lo rodea. También implica la relación con el territorio en este aspecto el urbanista y escritor estadounidense Kevin Lynch en su libro “la imagen de la ciudad” presenta elementos sobre los contenidos de las imágenes de la ciudad que son referibles a las formas físicas, es decir a los objetos físicos y perceptibles de la ciudad. Los elementos imaginísticos en que se divide la imagen de la ciudad son: senda, mojón, borde, nodo y barrio y se definen así:

Las sendas son los conductos que sigue el observador normalmente, ocasionalmente o potencialmente. Pueden estar representadas por calles, senderos, líneas de tránsito, canales o vías férreas (...) Los bordes son los elementos lineales que el observador no usa o considera sendas. Son los límites entre dos fases, rupturas lineales de la continuidad, como playas, cruces de ferrocarril, bordes de desarrollo, muros. Constituyen referencias laterales y no ejes coordinados (...) Los barrios o distritos son las secciones de la ciudad cuyas dimensiones oscilan entre medianas y grandes, concebidas como de un alcance bidimensional, en el que el observador entra “en su seno” mentalmente y que son reconocibles como si tuvieran un carácter común que los identifica (...) Los nodos son los puntos estratégicos de una ciudad a los que puede ingresar un observador constituyen los focos intensivos de los que parte o a lo que se encamina (...) Los mojones son otro tipo, de punto de referencia, pero en este caso el observador no entra en ellos, sino que le son exteriores (1998:62-63).

A través de estos elementos que son físicos y tangibles se conoce la representación cognitiva que cada habitante tienen de su territorio, pero también de otros aspectos como son la significación práctica o emotiva que produce el territorio en el habitante. Es decir

que la arquitectura y el diseño urbano constituyen una de las principales formas de representación social del habitante.

El paisaje también constituye un elemento de análisis de la relación del ser humano con el territorio. Sobre el paisaje Giménez expone “cómo este concepto ha cobrado una nueva actualidad por dos razones principales: 1) el interés de la geografía física por volver a un análisis global del entorno, asumiendo en esta perspectiva el concepto de paisaje como traducción visible de un ecosistema; 2) el interés de la geografía cultural por la percepción vivencial del territorio, lo que ha conducido al redescubrimiento del paisaje como instancia privilegiada de la percepción territorial, en la que los actores invierten en forma entremezclada su afectividad, su imaginario y su aprendizaje sociocultural” (Giménez, 2007:158). Lo cual se apoya en lo que también nos dice Yi-Fu Tuan:

La superficie terrestre es de una gran variedad para constatarlo basta con conocer someramente la geografía física del planeta y sus abundantes formas de vida. Pero los modos en que las personas perciben y valoran esas superficies son aún más variados: no hay dos personas que perciban de forma precisamente igual la misma realidad ni dos grupos sociales que hagan exactamente la misma valoración de su medio (Tuan, 2007:15).

Las características del entorno refuerzan la postura de darle importancia a la individualidad del ser ya que:

-percepciones actitudes y valores- nos ayudan a entendernos a nosotros mismos. Sin esta comprensión no podríamos encontrar soluciones a los problemas de medio ambiente que son fundamentalmente problemas humanos. Y los problemas humanos -económicos, políticos o sociales- se articulan en el polo psicológico de la motivación, los valores y las actitudes que dirigen la energía hacia determinados objetivos (Tuan, 2007:9).

Depende de cómo el individuo percibe y actúa con respecto al entorno natural, a las formas e imágenes de la tierra.

El historiador inglés Eric Hobsbawm, quien en su trabajo “Naciones y Nacionalismo desde 1780” expone que la identidad se construye a partir de cuatro protonacionalismos: lengua, religión, etnia e historia territorial, los cuales obedecen a un

sentimiento de pertenencia colectiva o de grupo que pueden convertirse en elementos importantes de cohesión; un ejemplo de ello son “los iconos, es decir, símbolos visibles como las banderas, son todavía los métodos que más se usan para imaginar lo que no puede imaginarse” (1998:49). Los protonacionalismos hacen parte de la construcción del nacionalismo a través de ellos, se produce la unión social originando que se capte la atención de muchas personas, haciendo que se orienten a compartir cierta manera de actuar, que tengan un sentimiento colectivo y por tanto generen identidad entre ellas.

Es importante aclarar que tanto la nación como el Estado comportan un territorio. Para la nación el territorio le sirve “como lugar de anclaje, como espacio de inscripción y como referente simbólico” (Giménez, 2009: 132) mientras que el “territorio Estatal es una entidad legal que determina el ámbito de jurisdicción del Estado” (*ibíd.*, 131).

El interés del gobierno es reconocer comunidades con identidades claramente definidas, para construir un discurso territorial de planificación del desarrollo que no permita una construcción natural de las múltiples identidades que se pueden encontrar en un territorio, sino que trabaja en la construcción de su unificación a través de procesos sociales, políticos e históricos basados en un modelo hegemónico de organización y control social. Si se promueven las diversas identidades se originara que también tengan pertenencia por un territorio. Esta condición es la que ha propiciado que el capitalismo prospere y se pierda la apropiación al territorio, al estar inserto en este modo unificado, origina que no se proteja, se explote, se venda todo lo que en él se encuentre. Muy bien lo expone Augusto Ángel Maya en su libro “*La fragilidad ambiental de la cultura*”:

La sumisión de las culturas a un propósito único de acumulación significó o está significando la pérdida progresiva de la heterogeneidad cultural. Hasta el momento es un hecho irreversible. La cultura ha ido perdiendo su significado de modelo adaptativo a las circunstancias locales o regionales, para convertirse en un ropaje unificado y en un sistema articulado de explotación del medio natural (2015:127).

Esta realidad es visible en todos los ámbitos de la vida en especial en el económico y el político. El modelo Neoliberal existente no contribuye a la defensa de la identidad, mucho menos a la naturaleza y el territorio porque sin identidad no hay apropiación y se genera dependencia de las decisiones de organismos y países internacionales sobre ellos.

Sustentabilidad

De acuerdo con la tesis propuesta por Julio Muñoz Rubio sobre la crisis ecológica en la que el mundo está sumido, la cual hace referencia a la relación entre la sociedad y la naturaleza, sustenta que: “la forma en que los seres humanos se relacionan con la naturaleza son procesos transitorios, procesos históricos determinados y condicionados por el nivel de desarrollo de las fuerzas productivas” (1991:5). Por lo tanto, actualmente vivimos la etapa del capitalismo donde la relación del hombre con la naturaleza es que ésta representa una mercancía para él y en consecuencia no le retribuye en nada la utilidad que le presta. Siguiendo la misma idea de entender por qué hoy se padece la destrucción de los recursos naturales y la profunda degradación ambiental Augusto Ángel Maya explica que:

Tal vez una de las formaciones sociales que más han incidido en el deterioro ambiental ha sido el imperialismo. Basándose en la subordinación de las culturas y en la explotación de los recursos naturales, los imperios agrarios iniciaron el proceso de acumulación y dejaron tras de sí la secuela del deterioro, principalmente en los países sometidos. La expansión de Europa se inició con el sojuzgamiento de las culturas amerindias y con la explotación de los recursos minerales. El colonialismo de los tres últimos siglos llevó a nivel planetario esta forma de explotación, ligada a los símbolos de progreso, civilización y cristianismo. Las consecuencias están a la vista: es lo que lo que ha dado en llamarse la crisis ambiental (2015:128).

Así mismo:

Las principales características de la modernidad para Dussel, entonces, son su eurocentrismo y científicismo que ocultan tras su maquillaje humanístico, progresista y civilizatorio la otra cara que es la del capitalismo y su doble explotación: social y ecológica (Toledo, 2016:26).

Uno de los temas fundantes de la modernidad capitalista es la dicotomía entre lo rural (que fue vinculado con lo tradicional y atrasado) y lo moderno (relacionado con la vida urbana y cosmopolita) (Rodríguez, 2015:58). Por lo cual las propuestas de desarrollo y progreso están enmarcadas en lo urbano y en la ciudad como manifestación de lo culto.

Lo urbano se constituyó como un espacio de concentración del poder y riquezas, en donde no se daba cabida a lo rural. Así la ciudad se apropia del espacio y los

bienes naturales en aras de la modernidad y el progreso. Por ello se justifica la dominación y el despojo capitalista a costa de la ruina y el saqueo, del campesino de la pérdida de identidades indígenas y afrodescendientes. Por lo que la producción del modelo urbano significa la imposición de condiciones de dominio y violencia para someter a las formas rurales (*ibíd.*)

El deterioro ambiental producido por las industrias y el consumo de las ciudades, originó la preocupación de los países y la necesidad de plantear mecanismos para conservar el medio ambiente:

El discurso de la “sostenibilidad” lleva así a propugnar por un crecimiento sostenido, sin una justificación rigurosa sobre la capacidad del sistema económico para internalizar las condiciones ecológicas y sociales (de sustentabilidad, equidad, justicia y democracia) de este proceso (...) En este sentido, la sustentabilidad ecológica se constituye en una condición de la sostenibilidad del proceso económico (Leff, 2007:21).

La contradicción de los términos desarrollo sustentable en cuanto a que se busca aumentar las oportunidades para las generaciones futuras está inserto dentro de un modelo económico consumista que no lo permite. La Sustentabilidad es un discurso conveniente que infiere a la economía de los recursos y como refiere Foucault en “Espacios de poder”:

Gobernar un Estado significará, por tanto, poner en práctica la economía, una economía al nivel de todo el Estado, es decir, ejercitar en los entrecruzamientos de los habitantes, de la riqueza y del comportamiento de todos y cada uno, una forma de vigilancia, de control tan atento como el que ejerce el padre de familia sobre su casa y sus bienes (1981:4)

El planteamiento de las CRS se enmarca dentro de los temas que son parte de los objetivos del Milenio, temas como la superación de la pobreza, un medio ambiente sostenible en momentos en que el calentamiento global es interés de todos, garantizar la seguridad alimentaria cuando el neoliberalismo está auge y cada vez los pobres son más pobres, entre otros temas planteados, el discurso invitan a la creación de propuestas que enfatizan sobre modelos con visión de desarrollo, sustentabilidad y modernización. Propuestas que en el papel y en el discurso cumplen con los requerimientos, pero a las

que les hace falta no sólo cumplir con esta visión racional sino entender cómo el medio ambiente tiene su propia lógica a la cual se debe obedecer. A esto se refiere Enrique Leff cuando expone que: “el desarrollo sustentable emerge así con el propósito de lograr un ordenamiento racional del ambiente, sin plantearse que el ambiente funda una nueva racionalidad, que la degradación ambiental no se resuelve con los instrumentos de la racionalidad económica” (2007:115).

Es pertinente cuando se realizan propuestas dirigidas al bienestar de las personas como la disminución de su pobreza y vulnerabilidad dentro de un ambiente sustentable, tener en cuenta la identidad, conocimientos, tradiciones, formas apropiación del territorio que conocen; es así que la propuesta de Enrique Leff denominada “Dialogo de Saberes” se caracteriza porque:

La construcción de un futuro sustentable requiere un dialogo abierto, capaz de acoger visiones y negociar intereses contrapuestos en la apropiación de la naturaleza (Leff, 2008:236)

El dialogo de saberes se inscribe en una racionalidad que desconstruye la globalización totalitaria del mercado y que construye sociedades sustentables a partir de sus diferentes formas de significación de la naturaleza (Leff, 2008:237).

Hay una invitación a la igualdad, donde todos los actores tienen el mismo derecho de construir y decidir el mundo en el que quieren vivir.

Una reubicación debería evitarse a toda costa sin embargo hay situaciones de peligro inminente que lo acreditan. Desafortunadamente estas no deberían propiciar situaciones de pobreza, vulnerabilidad física y mental de las poblaciones. Por tanto esto puede evitarse desde la planificación, la cual debe tener la participación de todos los actores involucrados para evitar una inadecuada inversión, y que las poblaciones deben enfrentar un despojo no solo físico por una o varias problemáticas que afectan su bienestar y su vida en general. Por otra parte:

Un modelo de reubicación debe considerar que se trata de *una acción que debe ser concertada entre los diferentes niveles de gobierno y la población afectada*, las **decisiones** cruciales, por tanto, son compartidas. Estas decisiones se refieren a

la elección del nuevo sitio, al diseño del proyecto de la reubicación, sobre todo en lo que concierne a los espacios privados y a las áreas públicas (Macías, 2008:25).

Sin embargo estas propuestas serían factibles si quienes tienen la autoridad para ponerlas en práctica no estuvieran inmersos dentro de la lógica de la explotación, extractivismo, saqueo, discriminación, entre otras condiciones.; que afectan tanto a los territorios como a las poblaciones y que sólo beneficia a los intereses capitalistas de pequeños sectores de poder.

Comentarios finales

Con la reubicación se presenta la pérdida de un vínculo con el territorio, esta situación genera la necesidad de apropiación para sentir arraigo en un territorio, para mantener los procesos vitales y la necesidad de reafirmar la identidad bajo los procesos de territorialización.

La apropiación evidencia la identidad, las acciones realizadas en la vida cotidiana la reflejan, a su vez se manifiestan los imaginarios que poseen las personas es decir que estos son reflejo de la construcción y situación en la que se encuentran las poblaciones.

Las acciones de los habitantes permiten conocer cómo se vinculan con el territorio, en un proceso de reubicación que puede conllevar a vulnerabilidades pero que también puede generar expectativas de mejores condiciones de vida. Estas acciones están imprescindiblemente ligadas a la identidad y en procesos de reubicación se generan estrategias para construir un conjunto de condiciones para poder adaptarse o no a la nueva realidad que se presenta.

En el siguiente capítulo se muestra con más detalle las características territoriales de las poblaciones de Ostuacán y Santiago El Pinar, se puede apreciar como a pesar de ser poblaciones pertenecientes al mismo estado y que existen desde la colonia, los hechos históricos han sido vividos de manera diferente y la construcción de las identidades y territorialidades.

CAPÍTULO II: CHIAPAS, IDENTIDAD Y TERRITORIO

Este actor no ha sido el mismo en la historia, su rostro ha adquirido distintas configuraciones sociales: esclavo, encomendado, súbdito, sumiso, idolatra, alzado, siervo, incivilizado, curandero, tameme, comerciante, acasillado, baldío, laborío, enganchado, asalariado, artesano, floricultor, maestro, diputado, presidente municipal, internacionalista, militante, guerrillero, etcétera, figuras todas portadoras de relaciones sociales distintas en la historia social indígena (2013:19)

Luis Llanos Hernández

La historia de Chiapas refleja el vínculo entre territorio, identidad y despojos, mismos que serán objeto de este apartado. Aquí quiero exponer parte de la memoria y las luchas del pueblo chiapaneco, para entender las formas como se han configurado los territorios que han sido objeto de este estudio, tal es el caso de Ostuacán y Santiago El Pinar, para ello se presentan características de la población y el territorio de cada municipio.

Chiapas ha sido protagonista de muchos sucesos, su historia ha forjado a sus pobladores, aspectos característicos de su gente ha sido la lucha por la tierra, por la autonomía y la resistencia a la dominación.

Los hechos históricos han demostrado una constante lucha entre diversos discursos los cuales son defendidos por cada una de las partes, las diferencias no han sido respetadas, la dominación quiere prevalecer y la resistencia siempre está presente. En diferentes documentos se encuentran testimonios de esta situación, como por ejemplo:

Los indios chiapanecos siempre han sido rebeldes. La historia está llena de relatos acerca de sus levantamientos, que se inician tan temprano como el de los de Chiapa, que antes de caer vencidos y ser dominados prefirieron suicidarse en el Cañón del Sumidero (1532); le siguen los múltiples grupos que periódicamente se levantan incitados por la voz divina (la cruz o la virgen parlante, la caja que habla) y, sobre todo, como protesta por la explotación y el mal trato al que estuvieron sometidos a lo largo de la estructura colonial y del México independiente (Nolasco, 2008:19).

Los tzotziles fueron invadidos durante el siglo XVI, primero en 1523 por Luis Marín y luego en 1527 por Diego de Mazariegos quien logró imponer el dominio militar sobre ellos. El territorio tzotzil fue repartido en encomiendas para facilitar su control, la

extracción del tributo y la explotación de la mano de obra. En 1528 se fundó Ciudad Real (Villa Real), actualmente San Cristóbal de Las Casas, la cual mantuvo una estructura semifeudal y se ha desempeñado como centro político y económico regional. “Los tzotziles se sublevaron constantemente durante la Colonia, contra la tragedia de la Conquista, y han mantenido su unidad como pueblo, característica que los distingue hasta nuestros días” (Fábregas, 2012: 49).

En 1519 los españoles llegan a Yucatán y cuatro años más tarde a las tierras altas de Chiapas. Debido al desinterés español y a la resistencia de los indígenas pasaron otros cinco años para que fuera sometida la región. Villa Real (después San Cristóbal) fue fundada en 1528 y se ha caracterizado por mantener una estructura semifeudal en la que la minoría de los ladinos mantiene su control político y económico sobre la mayoría de los indígenas y donde raramente se les concede a estos sus derechos civiles, políticos o económicos. Para 1536 vivían en Villa Real 40 españoles y había otro más en sus posesiones o encomiendas en la que tenía a los indígenas esclavizados, obligándoles a proporcionar tanto tributo como trabajo (Modiano, 1974:28). La colonia se caracterizó por el despojo de tierras, la explotación, la injusticia y la desigualdad hacia los indígenas.

En 1540 el rey de España decretó que los indígenas fueran concentrados en pueblos, para acelerar su aculturación y conversión religiosa. Las aldeas eran abandonadas por sus pobladores, quienes se disgregaban regresando a sus antiguas habitaciones en las milpas, cuando los frailes continuaban sus viajes apostólicos. En 1544 llegó a Villa Real el obispo Bartolomé de las Casas e inició la reconversión con ayuda de 17 frailes dominicos; su mayor contribución fueron las leyes de Indias. La historia ha permitido conocer que concentrar en un centro poblacional a los indígenas ha sido una estrategia de dominación, en este caso, la estrategia colonizadora que buscó anular la identidad a través de la imposición en un primer momento de una serie de dogmas cristianos para transformar al actor (individual y colectivo) y ponerlo al servicio de la Corona. Sin embargo, a través de la historia las comunidades han reinterpretado haciendo una simbiosis entre el cristianismo y su visión del mundo, en la actualidad se refieren a ella como catolicismo tradicional “esto es, el credo y el ceremonial cristiano fuertemente

entreverados con sus antiguas creencias y ceremonias de origen prehispánico” (Nolasco, 2008: 310).

La Hispanoamérica colonial estuvo marcada por una relativa paz social durante casi tres siglos. Las explicaciones más comunes acerca de la sumisión indígena son la crisis demográfica causada por las nuevas enfermedades y la protección de las tierras comunales, que otorgaron las cortes coloniales y el clero regular (Coatsworth, 1988; Katz, 1988 citado en Harvey, 2000:59) Hacia 1570 la población indígena había disminuido un 50% y en otras áreas hasta 80 o 90%, en los Altos el clima frío y la dispersión geográfica de las comunidades hicieron que las epidemias fueran menos devastadoras (Benjamín, 1989: 4 citado en Harvey, 2000:59).

Entre 1708 y 1712, época en que, debido a la creciente hambruna por los tributos excesivos, cosechas perdidas, empleo alternativo, los indígenas recurrieron a sus prácticas religiosas, afirmando que la Virgen María se les había aparecido en Zinacantán, Santa Marta y Cancuc. Miles de indígenas abandonaron la iglesia y se congregaron en santuarios erigidos a la Virgen María. Los organizadores de este culto reinterpretaron las Escrituras e identificaron a los indígenas como el pueblo elegido y a los ladinos como los judíos, que había que expulsar del Reino de Dios (Harvey, 2000:61). En 1712, los tzeltales, aliados a varias tribus tzotziles, se rebelaron (Modiano, 1974:29). La rebelión se organizó en una confederación formada por veintiuna comunidades con más de cuatro mil indígenas quienes asesinaron algunos terratenientes, se llevaron a sus esposas e hijos y destruyeron cosechas y edificios; el objetivo inmediato era conseguir su autonomía ante la iglesia y el gobierno colonial. El gobierno real empleó su supremacía militar y trajo refuerzos de Guatemala, suprimiendo la rebelión después de tres meses de haber comenzado (Harvey, 2000:62). La religión constituyó una de las principales formas de territorialización, convirtiendo a la iglesia y a sus autoridades en sus principales actores, a la vez que desplazan las creencias, prácticas y costumbres. Desde el comienzo se atacó la identidad indígena al imponer una forma de vida que abarcaba que comer, como vestir, como trabajar, como vivir, en que creer, que idioma aprender, entre otros aspectos.

Después de 1712 muchas de las comunidades indígenas una vez más fueron diezmadas por las epidemias y simplemente desaparecieron del mapa (Harvey, 2000:63). En 1713

la confederación indígena se disolvió y cada comunidad siguió su propio camino independiente (Harvey, 2000:62).

Sin embargo, a pesar de algunas decisiones que aparentemente podrían ser favorables para el indígena como la abolición oficial de las encomiendas en 1820 y su conversión a haciendas, en pocos casos los indígenas recobraron la propiedad de la tierra. En 1877 había 528 haciendas en los Altos de Chiapas, para 1910 después de la aplicación de la Ley Lerdo, que ordenaba la distribución de las tierras eclesiásticas, aumentaron a 1076 (Vogt, 1969:19 citado en Modiano, 1974:29).

Antes del Estado, el clero fue el principal latifundista con sus propiedades en varios puntos de la geografía Chiapaneca (...) la iglesia, a través de las órdenes religiosas, entre las que destacan dominicos, franciscanos, y mercedarios, explotó de forma efectiva vastas extensiones de tierra gracias a la fuerza de trabajo indígena. Al parecer los diversos intentos por combatir el latifundio de la tierra no prosperaron pues las medidas implementadas, desde abolición de los mayorazgos en 1813, las disposiciones del gobierno federal de 1824 que ordenaba el fraccionamiento y la venta de las tierras de cofradías, hasta las leyes de Reforma que planteaban la desamortización y la nacionalización de las tierras, no tuvieron mayor efecto en Chiapas (Villafuerte, 1999:70).

Después de la independencia, la debilidad del nuevo Estado mexicano, con la lejanía geográfica de Chiapas del centro, fortaleció las elites locales otorgando un significativo grado de autonomía, por lo cual los líderes militares locales de la independencia asumieron el control de sus zonas de influencia, pero ninguno pudo mantener el control sobre el gobierno del Estado, y siguió un periodo de inestabilidad política hasta que las fuerzas liberales lograron la supremacía sobre los conservadores a finales de la década de 1860; estas fuerzas consideraban a las élites de los Altos y en particular a la iglesia, como el principal obstáculo que les impedía el acceso a la enorme reserva de mano de obra de las poblaciones indígenas y lucharon por el control de las plantaciones y las haciendas de los dominicos de las tierras bajas (Harvey; 2000: 64). Las leyes que se promulgaban favorecían normar la nueva vida social y política en el estado de acuerdo a los intereses de los gobernantes ya que “las tierras constituyeron una fuente de riqueza y buscaban que estas salieran del control de las comunidades indígenas y del clero para

ponerlas a trabajar en una perspectiva capitalista” (Llanos, 2013: 49). El 14 de septiembre de 1824 Chiapas quedó unida a la República Mexicana.

Las reformas liberales durante el mandato de Ángel Albino Corzo (1855-1861) tampoco favorecieron a la población indígena; cuando se debilitó la iglesia católica, fue fácil la ocupación privada de tierras indígenas por cuenta de caciques, estos mantuvieron el acasillamiento e intensificaron el trabajo servil, convirtiéndose así en los dirigentes de la vida política y económica de Chiapas durante el régimen de Porfirio Díaz (1876 - 1911). En este mandato fue designado como gobernador Emilio O. Rabasa quien junto con Porfirio Díaz buscaba conducir a Chiapas a la modernización y el progreso. Es así que:

Este periodo marcó el nacimiento de una economía de exportación en Chiapas y su rápida integración al mercado mundial. Tras el establecimiento definitivo de las fronteras con Guatemala y el acuerdo sobre los deslindes que delimitaron la región del Soconusco en 1892. Entre 1892 y 1894 el gobernador de Chiapas, Emilio Rabasa implementó una serie de nuevas leyes destinadas a fragmentar lo que quedaba de las tierras comunales indígenas. Estas medidas tuvieron dos efectos: conforme los indios perdían el acceso a la tierra, comenzaron a buscar trabajo en las plantaciones de café o cacao recién establecidas en el Soconusco. Otros fueron llevados a la fuerza a campamentos para la tala de caoba o monterías, en el lindero oriental de la Selva Lacandona, donde prácticamente eran mantenidos en esclavitud (Harvey, 2000:69-70).

En este periodo se favoreció la expansión de haciendas privadas en favor de capitalistas mexicanos y extranjeros a costa de las comunidades indígenas pues se favoreció el despojo de tierras comunales por parte de compañías deslindadoras extranjeras. En 1892 se promulgó la Ley de ejidos mediante la cual se convirtieron las tierras ejidales en propiedad privada. Se consolida la relación entre la mano de obra de la abundante población indígena de los Altos y la necesidad de esta de las Tierras Bajas debido a la creciente agricultura comercial en las fincas cafetaleras (Viqueira, 2002). A mediados de 1892, el gobernador Emilio Rabasa traslada la capital política del estado, de Ciudad Real o Las Casas a Tuxtla Gutiérrez:

En la misma tradición liberal de Juárez y Lerdo de Tejada, Emilio Rabasa creía firmemente que la división de las tierras comunales de los poblados y la creación de una nueva clase de pequeños productores promovería la agricultura capitalista y la integración de los indios (y los campesinos tradicionales) a la civilización mexicana (Benjamín, 1995: 75 citado en Llanos, 2013:56).

El Siglo XX no les trajo mejores condiciones: la finca, los baldíos, el enganche son algunos ejemplos al respecto (Nolasco, 2008:19). En el primer tercio del Siglo XX, se continuó con el enganche, acasillaje y el trabajo como sirvientes o mozos de los indígenas en las casas de las ciudades y pueblos de blancos y mestizos sin posibilidad de acceso a la educación ni a la salud, la cual se limitó a sus propios técnicos (chamanes, yerberos, curanderos, rinconeras). Continuaron viviendo alrededor de las fincas cafetaleras, fuera como acasillado o en el enganche, como peones temporaleros, que trabajaban en las fincas cuando ahí los necesitaban (en la cosecha, principalmente). Después los desechaban con facilidad y ellos regresaban a sus pueblos en los Altos, en la Selva, en el Norte, en los llanos de Comitán, y ahí sembraban sus parcelas, que nunca les proporcionaban lo suficiente para sobrevivir a lo largo de un año. Además, no existían comunicaciones: los pueblos indios se comunicaban entre sí por caminos no aptos para vehículos de motor, y la mayoría de transportes de mercancías, productos agrícolas (como café y frutales) y personas se hacía a “lomo de indio” o con bestias de carga. Ellos, los indios, a pesar de tener que salir al enganche, seguían perteneciendo a sus pueblos, en los que continuaban sus ancestrales costumbres y tradiciones, con sus propias formas de gobierno, los cargos y las mayordomías, y aun cuando pertenecían a municipios mayoritariamente indígenas, estos eran oficialmente controlados, como es obvio por funcionarios no indios (Nolasco, 2008:82-83). Estos procesos hicieron que fuera inevitable la inserción del indígena en las relaciones capitalistas, en el mejor de los casos como proletarios y el alejamiento de sus formas tradicionales de producción.

La revolución en Chiapas significaba esencialmente quien controlaría el acceso a las tierras la mano de obra y la producción de los indígenas. En 1911 la elite de los Altos establecida en San Cristóbal de Las Casas quiso aprovecharse de la caída de Porfirio Díaz declarándose maderista y movilizando un ejército principalmente indígena de Chamula en la “La Brigada de las Casas”, para luchar contra los “porfiristas” de las tierras bajas (Tuxtla Gutiérrez). Los indígenas de los Altos tenían sus propias razones las cuales eran librarse de las autoridades municipales que habían colaborado en el régimen porfirista en la imposición de nuevos impuestos y trabajos forzados, pero fueron derrotados en menos de tres meses (Viqueira, 2002:305, Harvey: 2000: 72-73). Esta

época fue aprovechada por trabajadores para sacudirse las imposiciones de las autoridades porfiristas locales y cometer actos aislados de venganza contra sus patrones y capataces (Harvey: 2000: 73).

Durante el gobierno de Venustiano Carranza, se promulgaron decretos anticlericales y reformas agrarias leves. Se dictó la ley de Dotaciones y Restituciones, que buscaba frenar el despojo de la propiedad comunal, la ley de obreros⁸ que abolía el sistema de servidumbre por deudas y se condonaban las adquiridas con anterioridad, lo que propició un movimiento denominado “rebelión mapache” conformado por terratenientes que estaban en contra de estas decisiones y de la invasión militar carrancista en Chiapas. Después de ser asesinado Carranza en 1920, el jefe mapache fue nombrado gobernador de Chiapas y abolió la ley de obreros de 1914 y terminó con las reformas agrarias y laborales. En 1924 el gobernador electo Carlos Vidal estableció oficinas de contratación para los trabajadores para regular su situación e impulsar el reparto agrario, al ser asesinado en 1927 todas sus reformas fueron abolidas (Viqueira, 2002). Y el gobierno del estado volvió a las manos de los mapaches (Harvey, 2000:74). En 1928, Raymundo Enríquez fue elegido como gobernador y realizó un importante reparto agrario de tierras (Viqueira, 2002). No fue sino hasta el gobierno de Lázaro Cárdenas que los campesinos y obreros contarían con una coyuntura favorable para presentar sus demandas (Harvey, 2000:74).

En los años 30, con la presidencia en México del general Lázaro Cárdenas, finalmente las leyes agrarias y de derecho penal y civil plasmadas en la constitución de 1917 se aplican en Chiapas. Desaparece la servidumbre indígena en las haciendas; estas son afectadas por las leyes agrarias, los indios pueden movilizarse libremente dentro y fuera de las fincas y de sus pueblos y los servicios de educación y salud empiezan a llegar hasta ellos. Con el reparto agrario aparecen otras formas de tenencia de la tierra, el ejido, a partir de formas expropiadas a las fincas que eran repartidas entre los trabajadores de las mismas o entre los habitantes indios de los pueblos vecinos. Por otro lado, también

⁸El 30 de octubre de 1914, Jesús Agustín Castro, gobernador de Chiapas, promulga la Ley del Trabajo en la que se fija el salario mínimo, la jornada máxima y se declaran abolidas las deudas de los mozos.

aparece la migración hacia la Selva, en la búsqueda de nuevas tierras en las tres décadas siguientes, 1940-1970, el gobierno da facilidad para poblar la Selva. Se pretendía, en esta época la ampliación de la frontera agrícola nacional, y la Selva parecía ser una buena opción (Nolasco, 2008:83). En esta época no solo se produce un cambio en las leyes, también empieza una transformación en la población indígena al tener acceso a la tierra y como consecuencia un deterioro en las formas de dominación y explotación.

A nivel nacional se incorporó la masa de campesinado a comités agrarios vinculados al partido gobernante a través de la Confederación Nacional Campesina (CNC). En Chiapas, la fuerza de los terratenientes regionales se volvió cada vez más evidente a medida que las nuevas formas de organización laboral y de distribución de la tierra dirigidas por el Estado engendraban nuevas formas institucionales de caciquismo. Las instituciones del Estado operan a través de redes informales de poder local y regional “redes sociales” que gradualmente fueron monopolizadas por el gobierno federal, a las que los intermediarios municipales estaban subordinados como también al partido y estos a la vez ejercían poder de una manera similar en sus propios dominios, describiéndolo como una “red jerárquica de clientelismos” en la que los “diferentes niveles de articulación” están interconectados en forma vertical a través de un vasto conjunto de intermediarios políticos. Las organizaciones campesinas como la CNC funcionaban dentro de una estructura de poder que hacía que los bienes proporcionados por el Estado fuesen indispensables para el desarrollo de la comunidad y a la vez la comunidad dependiera del Estado para su abastecimiento. El derecho a la autonomía asociativa era negado en la práctica por la institucionalización del clientelismo y de esta manera las prácticas clientelares formaron la base para un Estado autoritario que garantizaba la sostenida concentración de tierras y de capital en manos de propietarios privados (Harvey, 2000: 74-76).

El segundo tercio del Siglo XX les trajo mucho más que los cambios agrícolas; a partir de 1950 la escuela y los caminos de penetración cultural fueron empleados para sacar sus propios productos y venderlos directamente en el mercado, logrando escapar de los acaparadores, ir a trabajar a donde quisieran y empezar a tener acceso a clínicas y a hospitales. De igual manera, manifestaron abiertamente su deseo de no ser tratados

como antes, sino que empezaron a pedir un trato digno y el asunto de sus derechos empezó a ir más allá de ser un tema solo indígena, fue llevado al ámbito nacional, y en el tapete de la discusión pública y política se analizaron y validaron socialmente sus derechos humanos, civiles, culturales y lingüísticos (Viqueira, 2002: 81-82).

En la década de 1950, debido al incremento generalizado de la población de Chiapas, la situación comenzó a cambiar pues ya no fue necesaria la obra de mano de la población de los Altos. Las fincas cafetaleras del Soconusco optaron por contratar a trabajadores guatemaltecos a quienes les podían pagar sueldos mucho más bajos que a los indígenas de Chiapas. El gobierno federal y estatal decidieron apoyar con generosos subsidios a la ganadería extensiva y muchas fincas dedicadas a la agricultura comercial se convirtieron a la ganadería, despidieron a sus peones acasillados y dejaron de dar empleo a decenas de miles de indígenas. La situación se tornó crítica y la presión sobre la tierra se incrementó. Es así que el gobierno alentó la colonización de la Selva Lacandona (Viqueira, 2002:306). Este es el primer movimiento migratorio que se desplaza de los Altos hacia las tierras selváticas de la Lacandona y con ello se amplía el territorio transformado por la población indígena (...). No es la reproducción de una forma de vida de una comunidad indígena en particular, sino la amalgama de las experiencias de vida de los pueblos indios que se cruzan entres si, que se mezclan con otras formas de vida provenientes de diversos lugares del país y que dan por resultado una organización social de carácter indígena diferente a la vida social reproducida en Los Altos desde hacía varios siglos (Llanos, 2013, 98-99).

Las inversiones públicas de los años de 1970 y el auge petrolero del sexenio de López Portillo permitieron paliar momentáneamente las consecuencias del crecimiento demográfico y de las políticas de ganaderización (...) Sin embargo, la crisis de 1982 devolvió a Chiapas a su realidad de pobreza y desempleo.

Ante la falta de empleos remunerados, la presión sobre la tierra se incrementó aún más. Como consecuencia de esto las propiedades de los ladinos fueron invadidas y prácticamente todos abandonaron los municipios indígenas para replegarse a la ciudad de San Cristóbal de Las Casas (Viqueira, 2002:306).

La migración ha llevado a los indios de los Altos y a los tojolabales baldíos liberados de las fincas a poblar la Selva, principalmente las cañadas que permitieron la agricultura y

la ganadería. Pero también ha habido desplazamientos indígenas por la violencia religiosa y militar y las ciudades, antes solo de población mestiza, ahora cuentan con población indígena, como puede verse en San Cristóbal de Las Casas, en Soconusco, en Ocosingo, en Tuxtla Gutiérrez y en Palenque (Nolasco, 2008:19).

Tras la independencia el poder de la iglesia católica comenzó a menguar aceleradamente y las leyes de Reforma acabaron por desmoronarla. Al perder su poder económico y político, los indígenas comenzaron a ejercer control sobre su vida religiosa, creando nuevas prácticas. Surgió en el siglo XIX, un sistema de cargos sacros para la organización y financiación de las fiestas de los santos. Las ceremonias en los cerros, cuevas y manantiales, volvieron a realizarse en forma abierta, los curanderos y rezadores pudieron ofrecer públicamente sus servicios sin temer más la persecución de la iglesia (Viqueira, 2000:196-198).

En la década de 1960 el regreso en fuerza de la Iglesia católica no agradó a todos los indígenas, veían que la presencia de párrocos permanentes marcaban el fin de muchas de sus tradiciones religiosas y festivas y de la autonomía ritual que habían conquistado un siglo atrás, otros veían en esta institución la oportunidad para educarse y abrirse al mundo exterior sin renegar por completo de sus pasado. En Larrainzar nunca se llegó a formalizar una clara división religiosa entre tradicionalistas y renovadores corrientes representadas por dos hombres James Lockett un sacerdote norteamericano, conocido localmente como Diego Andrés llegado a Chiapas en 1962 para hacerse cargo de la parroquia de San Andrés Larrainzar y Samuel Ruiz García conocido como don Samuel, llegado a finales de 1959 para ejercer como Obispo de San Cristóbal de Las Casas. Con el paso de los años los dos hombres tomaron caminos cada vez más divergentes. Don Samuel se fue acercando a la teología de la liberación y adoptó posiciones indianistas. Pero, sobre todo, se fue convenciendo de que la acción pastoral era insuficiente para transformar la situación de miseria, discriminación y marginalidad en que vivían los indígenas; que para mejorar sus condiciones de vida se tenía que recurrir a la acción política para lograr un cambio radical de régimen político y económico. Entre tanto Diego Andrés se mantuvo al margen de los cambios promovidos por su obispo y siguió convencido de que todas las doctrinas que defendían la lucha de clases y el igualitarismo

atentaban contra la libertad y la dignidad de los hombres, a su juicio, los sacerdotes debían mantenerse al margen de la política y preocuparse sólo por el bienestar de sus feligreses y por la salvación de sus almas. Uno de sus logros fue su habilidad para evitar la ruptura con las autoridades religiosas tradicionales mezclando dogmas de fe católicos con creencias de origen prehispánico (Aguilar, E., Díaz M., Viqueira P., 2010: 342-348).

Las primeras iglesias protestantes aparecieron a principios del siglo XX pero en los Altos cobró un mayor dinamismo en los años 40 y 50. A comienzos de 1940 el gobierno mexicano invitó a diversos grupos misioneros para auxiliar en la asimilación cultural de la población indígena (Dichtl, 1987:45 citado en Harvey, 2000:81). El Instituto Lingüístico de Verano respaldado por Estados Unidos inició con una activa labor de organización en la Selva para ello los pastores usaron las lenguas indígenas, tradujeron los textos sagrados a esas mismas lenguas, difundieron la práctica de la lectura, combatieron al alcoholismo y los gastos en las fiestas religiosas, promocionaron programas de salud y capacitación de enfermeros, además la intensidad de los cultos religiosos, la participación activa de todos los creyentes en las ceremonias y el rápido nombramiento de pastores indígenas, les permitieron ganar un número creciente de adeptos (Viqueira, 2000:198).

Ante la conversión de numerosos indígenas al protestantismo, la Iglesia Católica reaccionó lanzando una nueva campaña de evangelización, inspirada primero en los principios de Acción Católica y luego, a partir de los años de 1970, de la Teología de la Liberación (Viqueira, 2000:357). Formó a catequistas que no solo instruyeran la Palabra de Dios, sino que la encarnaran en las tradiciones culturales y en su vida cotidiana, de esta manera se promovió la reflexión religiosa, económica y política. En 1974 el Obispo de San Cristóbal de Las Casas, don Samuel Ruiz, organizó un primer congreso indígena, en el que ellos manifestaron sus problemas y aspiraciones. A partir de este congreso, y acorde a nuevas tendencias de la Iglesia Católica, el obispo Ruiz propuso una nueva evangelización indígena, que incluía no solo el aspecto religioso, sino también el económico y el político. Inició grupos de reflexión, en los que, después de los servicios religiosos, los indígenas reflexionarían acerca de pasaje de la Biblia y también de sus problemas, su propia realidad. Esto llevo poco a poco a conformar una población indígena que reflexiona sobre su realidad y puede tomar decisiones al respecto, junto a

un mayor acceso a la escuela, más caminos y medios de comunicación masiva, y una apertura política al reconocimiento de la realidad pluriétnica y pluricultural del país (Nolasco, 2008: 85). Esta práctica se conoce como la Teología de la Liberación. La iglesia llamó a esto *catequesis de integración* (Harvey, 2000:83). Algunos indígenas aceptaron las nuevas reglas del juego, mientras que otros optaron por defender sus antiguos rituales y su autonomía religiosa. Esta escisión dio lugar a dos grupos religiosos: los tradicionalistas (costumbristas) y los católicos de don Samuel Ruiz García también conocidos en algunos municipios como “liberacionistas” (haciendo referencia a la Teología de la Liberación, promovida por el prelado) (Viqueira, 2000: 358) Esta realidad conllevó a pensar en un cambio, cansados de esta situación se fue gestando una revolución.

Como resultado de las acciones misioneras de protestantes y católicos hoy en día se pueden distinguir tres grandes grupos religiosos: los tradicionalistas (costumbristas) que siguen practicando las ceremonias y rituales creados en el siglo XIX, al debilitarse la presencia de la iglesia católica, los protestantes y los católicos (Viqueira, 2000:199).

Mucho de lo escrito sobre la influencia positiva o negativa de las iglesias- Católica y protestantes- en las comunidades indígenas. Sin embargo casi nadie se ha interrogado sobre las razones de su éxito. Sin duda la conversión a una u otra de las iglesias permite a los indígenas evitar el consumo inmoderado de alcoholes – Por cierto, de pésima calidad y altamente tóxicos-, escapar a los gastos excesivos de los cargos religiosos tradicionales y constituir grupos de ayuda más pequeños y más sólidos, basados en una fe religiosa compartida. Pero también es probable que los indígenas estén buscando a través de las iglesias entablar una nueva relación, más abierta y más recíproca, con la sociedad ladina y nacional, al igual que lo hacen al acogerse a los programas de las organizaciones no gubernamentales, o militando en organizaciones campesinas y en partidos políticos (Viqueira, 2000:200)

Las instituciones políticas y religiosas constituyen la base fundamental de la estructura social indígena y su forma de actuar. Sus líderes son formados en la comunidad generando continuidad entre lo tradicional y lo nuevo.

El poder político se evidencia porque posee un gobierno tradicional y un ayuntamiento constitucional, ambos conformados por gente de la comunidad. En la elección de los representantes estatales y nacionales buscan unidad y son actores claves en la definición

de gobernantes. Mantiene un poder territorial pues las tierras que habitan son de la comunidad y nadie que no pertenezca a esta puede tener propiedad sobre ellas.

Persiste el histórico trato discriminatorio y desigual, sin embargo, el indígena es un actor con poder y capacidad de adaptación y apropiación. Su organización política y religiosa es producto de un proceso de mezcla de las formas de organización institucional impuestas por España con las propias.

Actualmente permanece esa capacidad cambiante de adaptarse y apropiarse, aunque mantiene una dependencia al estado benefactor y sus propuestas de progreso y modernización. Están inmersos en relaciones económicas de tipo capitalista. También han surgido movimientos en defensa de la tierra y el reclamo por el cumplimiento de un buen gobierno, donde han sido actores claves con su participación.

Zapatismo y Neozapatismo

Emiliano Zapata proclamó el Plan de Ayala el 28 de noviembre de 1911 en Morelos, a pocos días de que Francisco I. Madero tomara posesión como presidente de la República Mexicana; su planteamiento básico era restituir las tierras a las comunidades indígenas, desconociendo a Madero como presidente por considerarlo incapaz de dirigir con éxito la Revolución iniciada en 1910 bajo los lineamientos del Plan de San Luis.

En 1916 ingresaron a territorio chiapaneco tropas zapatistas, procedentes de Cuautla (Morelos) comandadas por el general de origen chiapaneco Rafael Cal y Mayor, quien había luchado al lado de Emiliano Zapata. A su llegada a Chiapas establecieron varios campamentos en la zona de Malpaso desde donde dirigieron operaciones para difundir el Plan Ayala principalmente entre los campesinos de la Vertiente Mezcalapa y el Corazón Zoque. Sucedió que:

Sin embargo, y a pesar de los esfuerzos que realizaron, las tropas de Cal y Mayor sólo lograron atraer unos cuantos adeptos en ambas regiones por lo cual, hacia finales de 1922, sin armas y sin recursos, pero sobre todo sin apoyo de los campesinos, los revolucionarios zapatistas decidieron abandonar la lucha (Ortiz, 2012: 125).

Una de las razones por las cuales la población no se adhirió, fue que a pesar de la desigualdad que existía en el sistema de fincas, “el finquero era considerado como un padre al que se le debía obediencia y lealtad” (Ortiz, 2012: 126). “Las jornadas extenuantes se compensaban, sin embargo con los bienes que el propietario les proporcionaba -tierra, casa, ropa y comida- y con la seguridad y protección que ello representaba” (Ortiz, 2012: 127). En contraste desolación, muerte y hambre eran los principales efectos que producía el paso de las tropas zapatistas y son también algunos de los factores que explican la disminución demográfica durante la segunda década del siglo XX, además de la epidemia de influenza y de las posibles hambrunas producida por la plaga de langosta, animal que se comía las cosechas originando mucha hambre y muerte. También hubo epidemias de sarampión y tos ferina (Ortiz, 2012). Por tanto:

Si la consigna zapatista, en su contexto, significó el derecho a la tierra y la abolición del sistema porfirista, en el contexto neozapatista la misma consigna significa acceso indiscriminado a la tierra en función de una sociedad comunal amparada por un nuevo gobierno, tutelar y proveedor (Villafuerte 1999:63)

“El EZLN no nació, por lo menos en Chiapas, como un movimiento guerrillero con una clara estrategia revolucionaria para tomar el poder, sino como una red regional de unidades armadas de autodefensa” (García de León, 1994: 26-28 citado en Harvey, 2000:177):

Si bien el EZLN tiene sus principales bases de apoyo en la Selva Lacandona, también ha reclutado numerosos simpatizantes en la región de los Altos, a menudo entre los catequistas de la diócesis de San Cristóbal de Las Casas, así como entre personas inconformes que habían visto cerradas las posibilidades de enfrentarse por una vía democrática a los poderes constituidos. De hecho los contingentes que aparecieron en la entrada del 1 de enero de 1994 en San Cristóbal de Las Casa provenían en su mayor parte de la región de los Altos (Viqueira; Sonnleitner, 2000: 47).

El objetivo del EZLN era derrocar al presidente Salinas en la fecha en que entraba en marcha el Tratado de Libre Comercio.

El 1 de enero de 1994, se produce el levantamiento del Ejército Zapatista de Liberación Nacional (EZLN). Este concentró la atención en los costos sociales de las reformas

económicas neoliberales y en la discriminación dirigida a los indígenas y las mujeres. Su objetivo político no se situaba en la perspectiva política de ganar posiciones de poder sino de exigir que aquellos que mandaran, mandaran obedeciendo (Harvey, 2000). Después del cese al fuego se inician conversaciones en la Catedral de San Cristóbal de Las Casas, y después en San Andrés Larrainzar (San Andrés Sakanchén de los Pobres), suceso conocido como “Los Diálogos de San Andrés”. La organización del EZLN hasta el día de hoy, ha acrecentado y organizado sus bases civiles y ha fundado nuevos municipios denominados Caracoles, los cuales están compuestos por una junta de buen gobierno y sus bases zapatistas.

El EZLN tomó la ciudad de San Cristóbal de Las Casas, sin encontrar resistencia. Ocupó la presidencia municipal y cerro todas las carreteras de acceso a la ciudad instalando retenes. Al día siguiente en el Parque, los Zapatistas (nombre con el que se dieron a conocer), leyeron la Primera Declaración de la Selva Lacandona, y el subcomandante Marcos dio conferencias a la prensa dándose a conocer en el mundo entero (Aguilar, E., Díaz M., Viqueira P., 2010:369-370).

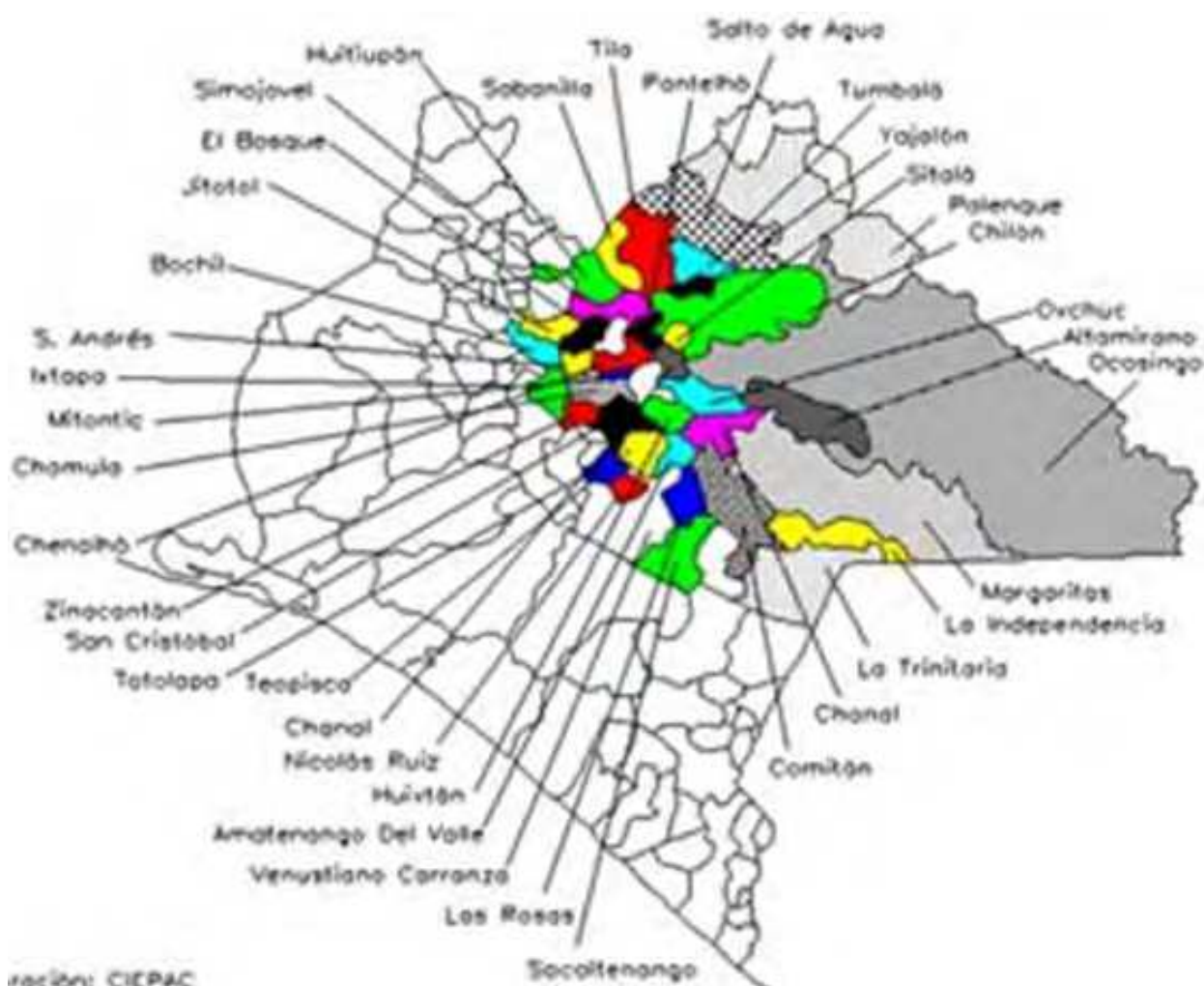
La región de los Altos históricamente ha sido sede de grandes rebeliones indígenas que vulneraron el sistema de dominación arraigado desde la Colonia; es una región que pese a su cercanía con los centros mestizos de poder ha logrado conservar y defender su propia cultura, no sin adecuaciones y adaptaciones a los contextos históricos y políticos más amplios (Cuadriello, 2008:38).

Las causas de la rebelión obedecen a varios factores: crisis ecológica, la carencia de tierras productivas, el agotamiento de fuentes de ingreso no agrícolas, la reorganización política y religiosa de las comunidades indígenas desde la década de 1960 y la rearticulación de las identidades étnicas con los discursos políticos emancipatorios (Collier y Quaratiello 1994; Nash, 1995). Se considera que la sociedad rural finalmente se desintegró bajo el impacto de la crisis económica y de las reformas neoliberales (Harvey, 2000: 31).

Predecesoras del EZLN fueron movilizaciones campesinas surgidas en La Selva Lacandona, el municipio de Simojovel y el municipio de Venustiano Carranza, las cuales

tenían en común estar contra las elites de los ladinos y el caciquismo rural, el cual tiene sus raíces en la concentración de poder político y económico (Harvey, 2000: 57).

Desde la conquista de la provincia de Chiapas en 1524-1527, las elites regionales han competido por el control sobre las tierras y la mano de obra indígena, provocando violentas rebeliones en y en 1867-1870. Las fuentes de conflicto interétnico nunca fueron atendidas por las élites. En vez de ello, vemos el desarrollo de nuevas técnicas diseñadas para gobernar a las comunidades indígenas de manera más eficaz. El surgimiento de alianzas intercomunitarias o confederaciones fue impedido no solo por factores lingüísticos o culturales, sino por un patrón de control clientelista, que se institucionalizó en el periodo posrevolucionario. Hoy el cacicazgo es el legado visible del colonialismo y del liberalismo decimonónico en Chiapas (Harvey, 2000: 57).



Mapa 2. Ejército Zapatista de Liberación Nacional presente en 38 municipios.

Fuente: CIEPAC

A pesar de los graves conflictos que enfrentó Larrainzar nunca llegaron a desencadenarse enfrentamientos violentos a diferencia de lo que sucedió en otras partes de Chiapas, esto debido a las condiciones políticas y sociales en las que se encontró inmerso a partir de la rebelión zapatista. Entre las condiciones está que el enfrentamiento entre el EZLN y el ejército federal mexicano sólo duró doce días. Se establecieron contactos con el gobierno mexicano y se iniciaron conversaciones en busca de un acuerdo pacífico, las cuales tuvieron muchos avatares e incluso llegaron a romperse en dos ocasiones. En otras dos ocasiones, el EZLN se retiró del diálogo, al que no ha regresado de manera formal hasta el día de hoy. Desde el 12 de enero de 1994, se ha insistido en que el objetivo es alcanzar la paz en Chiapas, esta condición general, ha sido sin lugar a dudas, un factor esencial para evitar la violencia en Larrainzar. Además, tuvo a su favor que su cabecera fuera designada como sede de las negociaciones entre el gobierno federal y el EZLN desde 1995 y cualquier violencia tendría graves repercusiones y una resonancia mediática muy amplia. Otro rasgo es que la oposición entre priistas y zapatistas no se construyó a partir de una división previa sino que se produjo en 1991 entre los universalistas y liberacionistas era ya, en los hechos, una lucha entre priistas y zapatistas. Además, esta oposición no parece recubrir ninguna división sociológica reconocible, pues en la historia de Larrainzar sobre todo los acontecimientos de 1970 habían puesto fin, a veces de manera violenta, a muchas de las divisiones sociales habituales en los Altos (Aguilar, E., Díaz M., Viqueira P., 2010:403-405). Es así que:

para la década de 1990 en el municipio solo quedaban unos pocos mestizos, que además no detentaban ningún poder; los evangélicos eran poco numerosos y habían llegado a un acuerdo con los católicos para seguir financiando las fiestas; sólo había un partido político y una organización campesina; no hay ninguna rivalidad significativa entre comunidades y cabecera; y tal vez lo más importante: casi todos los adultos de cierta edad eran comuneros o ejidatarios (Aguilar, E., Díaz M., Viqueira P., 2010:405-406).

En cuanto a los Zoques, los acercamientos al Neozapatismo han sido bajo circunstancias específicas, las cuales están relacionadas con el desplazamiento de la población a la

Selva Lacandona por la erupción del volcán El Chichonal en 1982 (Aguilar, E., Díaz M., Viqueira P., 2010: 134). Tampoco hubo influencia de la Teología de la Liberación o Teología India, pues la territorio Zoque “dependió desde su creación de la diócesis de Tuxtla Gutiérrez, hecho que aleja a este grupo humano de cualquier nexo con las directrices postuladas por Samuel Ruiz García durante sus años de pastoral indígena” (Lisbona, 2006:316).

La indefensión de la tierra ante la explotación capitalista indiscriminada de los recursos naturales y las injusticias que se siguen cometiendo con los campesino e indígenas parecen no tener fin. Acciones como expropiaciones, desplazamientos forzados, violaciones a los derechos humanos, entre otras; por parte del poder económico dejan anuladas a las poblaciones porque les quitan sus territorios, su identidad y formas de vida.

A continuación se puede apreciar dos poblaciones de Chiapas que han tenido una historia en común pero que dentro de esa historia también han construido su identidad. A veces olvidadas o echadas a menos, no por ello menos importantes, pueden ser pauta para entender otros procesos territoriales e identitarios.

Características de las poblaciones y su territorio

Ostuacán y Santiago El Pinar son dos poblaciones chiapanecas objeto de esta investigación, las cuales se muestran a continuación; para ello se realiza un recorrido descriptivo que incluye tanto elementos geográficos como históricos, lo cual va a permitir tener un conocimiento de cada población y su territorio con el objetivo de entender sus procesos actuales en relación con la política pública de las CRS.

Ostuacán

Antes de la llegada de los conquistadores españoles, Ostuacán formaba parte de la nación zoque. La provincia de los Zoques estaba ubicada al noroeste del estado de Chiapas, según Villa Rojas se puede detectar la existencia de tres regiones culturales: la

primera, la vertiente del Golfo de México, asentados en las cálidas planicies que colindan con el actual estado de Tabasco; la segunda estaba representada por los grupos ubicados sobre el lomo de la Sierra de Pantepec con clima bastante frío; finalmente la tercera correspondía a la vertiente opuesta que se inclina hacia la llamada Depresión Central Chiapaneca, con alturas que fluctúan entre 500 y 700 metros y clima muy caluroso (1990:21). En cuanto a los pueblos de la vertiente del golfo ubica dentro de la provincia en 1778 a los pueblos de Ostuacán, Sunuapa, Ixtacomitán, Pichucalco, Solosuchiapa, Ixtapanajoya, Nicapa y Chapultenango.

Los municipios que integran la zona zoque de Chiapas son: Amatlán, Coapilla, Copainalá, Chapultenango, Francisco León, Ocoatepec, Ostuacán, Pantepec, Rayón, Solosuchiapa, Tapalapa, Tapilula, Tecpatán, Chicoasén, Osumacinta, Tuxtia Gutiérrez y San Fernando.

La historia dice que:

En 1549 fue fundado el pueblo colonial de Ostuacán como San Pablo Ostuacán. Era parte de la política de reducción de los pueblos indios para su castellanización, evangelización y cobro del tributo de la real corona española. A principios de la época colonial; en 1708, aparece como tributario de la "Real hacienda y casa de la ciudad de Santiago Guatemala". En 1774 aparece como un anexo del pueblo de Magdalena de la provincia de zoques, guardianía y coronas. En 1762, el pueblo de Ostuacán radicaba 624 indígenas zoques; en 1778, la población había descendido a sólo 394 personas. En 1883 el 13 de noviembre se divide el estado en 12 departamentos siendo este parte del de Pichucalco.

En 1910 se crea el departamento de Pichucalco y dentro de este departamento quedan comprendidos la mayor parte de los pueblos zoques, entre ellos Ostuacán. En 1915 desaparecen las jefaturas políticas y se crean 59 municipios libres, estando este dentro de esta primera remunicipalización, con una delegación, Sayula. El 23 de noviembre de 1922, se le concedió la categoría de Municipio de segunda (CEIEG, 2012).

Para la década del setenta, el territorio de mayor concentración zoque está formado por doce municipios situados en el noreste chiapaneco, los cuales abarcan un área de 2682.90 Km². La población aproximada según el censo de 1970, era de 19025 indígenas entre monolingües y bilingües distribuidos en los siguientes municipios: Francisco León,

Ocotepec, Chapultenango, Pantepec, Tapalapa, Copainalá, Tecpatán, Rayón, Tapilula, Ostuacán, Ixhuatán y Jitotol (Villa Rojas, 1973).

Los zoques, tzoque, zoc o soque, se llaman a sí mismos o'de püt que significa "gente de idioma, palabra de hombre u hombre auténtico".

La construcción de carreteras y el establecimiento de escuelas que tomaron mayor impulso de 1936 en adelante, dieron gran dinamismo y aliento de cambio a toda la región de la Depresión central, siguiéndole más adelante la de la vertiente del Golfo. Como siempre la parte de la Sierra, tan difícil de penetrar, siguió quedando postergada (Villa Rojas, et al., 1975:39).

Los pueblos de la región zoque estaban perfectamente comunicados no sólo entre sí, sino también con las demás provincias tanto de Chiapas como de Tabasco. En la actualidad siguen funcionando los caminos que conectan a los pueblos del interior de la provincia de los zoques. Magdalena, Ostuacán Chapultenango, Ocotepec, Tapalapa, Pantepec, Copainalá y Tecpatán siguen comunicados entre sí a través de estos antiguos caminos de herradura o bien por medio de un moderno transporte: el avión (Villa Rojas, et al., 1975:142).

Con respecto a la actividad económica se sabe que eran grupos de agricultores dedicados también a la actividad del comercio, la caza y la pesca. Entre los productos agrícolas tenemos el cacao, el algodón, la grana, el maíz, el frijol, el chile y la calabaza. Las manufacturas eran variadas, fabricaban telas de algodón tenidas con cochinilla, telas burdas sin teñir, redes, cuerdas, hamacas, de ixtle, etc. Elaboraban objetos de barro: incensarios, ollas, comales, jarros. También fabricaban armas tanto para la caza como para el comercio. Los objetos de comercio eran: ropa de algodón, plumas de diversos colores, pájaros escogidos, pieles de animales, especialmente de tigre; cacao, grana, algodón y ámbar. Todo ellos sacado a través del Grijalva hacia las costas del Golfo de México, costas del Soconusco, Tehuantepec, Oaxaca y con los Chiapas. A través del comercio los españoles los encontraron cuando iniciaron la conquista de Chiapas, la cual realizaron partiendo desde Coatzacoalcos en 1523. Al frente de la expedición iba el capitán Diego Marín, quien se dirigió hacia Quechula sometiéndola; su rendición permitió la conquista pacífica del resto de la región zoque (Villa Rojas, et al., 1975: 56).

La conquista religiosa fue realizada por los frailes dominicos quienes llegaron a Chiapas en 1537. El convento y doctrina de Tecpatán fue el punto de partida de la evangelización de la provincia zoque; en esta en el siglo XVIII el número de iglesias habían aumentado a 50 siendo las más importantes por el número de habitantes que tenían bajo su cuidado las siguientes: Tecpatán, Quechula, Copainalá con sus anexos Chicoasén y Osumasinta, Magdalena cuyos anexos eran Ostuacán y Sayula; Tapalapa que tenía tres anexos Pantepec, Coapilla y Ocoatepec; y las iglesias de Ixhuatán, Tapilula y Ocozocoautla.

Durante el siglo XIX, Chiapas fue convertido en Departamento de México subdividido en 5 distritos. El distrito del noreste comprendía la región zoque y estaba dividido en dos partidos: el de las riberas y el de los zoques cuyas cabeceras eran Pichucalco y Copainalá respectivamente. En 1910 el estado de Chiapas fue nuevamente reorganizado y se dividió en 13 departamentos de los cuales 3 abarcan la región zoque: el de Mezcalapa con 12 municipios (Copainalá, Tecpatán, Magdalena, Pantepec, Quechula, Ocoatepec, Tapilula, Solixhuacán, Chicoasén, Tapalapa, Coapilla e Ixtahuatán), el de Pichucalco con 12 municipios (Pichucalco, Ixtacomitán, Ostuacán, Sayula, Ixtapangajoyá, Chapultenango, Solosuchiapa, Sunuapa, Nicapa, tectuapán, Juárez y Reforma) y el de Tuxtla con 7 municipios (Cintalapa, Ocozocoautla, Jiquipilas, San Fernando, Berriozabal, Suchiapa y Terán) (Villa Rojas, et al., 1975: 59-60).

“La región zoque no estuvo ni ha estado económica y políticamente cerrada, sino siempre ha permanecido relacionada e integrada a la estructura socioeconómica, primero colonial y después nacional, constituyendo, como comunidad indígena, la parte más frágil de la sociedad” (Villa Rojas, et al., 1975:145)

El movimiento comercial del área zoque fue posible gracias a una amplia red de caminos que comunicaba a las poblaciones del interior de la provincia con las costas del Golfo de México, los Altos de Chiapas, Soconusco y Tehuantepec (Villa Rojas, et al., 1975:139). Además:

También están influyendo de modo acelerado en el desarrollo de toda la provincia zoque, la construcción de presas hidráulicas y la apertura de pozos petrolíferos. Respecto a las primeras, ha quedado terminada la presa que lleva el nombre de “Malpaso”, la cual cubrió el antiguo pueblo de Quechula, y lugares circunvecinos, transformando de modo considerable

tanto la ecología, como las rutas de transporte, economía y no pocas costumbres tradicionales, especialmente de los poblados de Copainalá y Tecpatán ubicados en sus cercanías (Villa Rojas 1990:39).

La otra presa llamada “Chicoasen” está situada en el pueblo del mismo nombre, su función principal es la producción de energía eléctrica, controlar inundaciones en las tierras de Tabasco y proporcionar irrigación en una superficie de modestas dimensiones (Villa Rojas, et al; 1990:39). Se terminó de construir en 1980. Explica Villa Rojas que como es de suponerse, todo esto habrá de repercutir enormemente en las formas de vida tradicional, abriendo el camino a hondos cambios económicos y sociales, al igual en la región de la Vertiente del Golfo, donde el descubrimiento de muy ricos mantos petroleros, ocurrido en 1973, en las cercanías de Ostucán y Pichucalco, convirtieron a esta región en foco de atracción para miles de obreros, por tanto de desarrollo socioeconómico y los modos de la técnica sustituirán a los de la Tradición (1975:41). Actualmente se aprobó la construcción de “Chicoasen II” la cual tiene como objetivo adecuar el suministro de eléctrico a la creciente demanda del estado de Chiapas.



Mapa 3. Ubicación del municipio de Ostucán

Fuente: Instituto de Población y Ciudades Rurales Sustentables, 2012 (Castañeda, Ruiz y Jiménez, s.f:4)

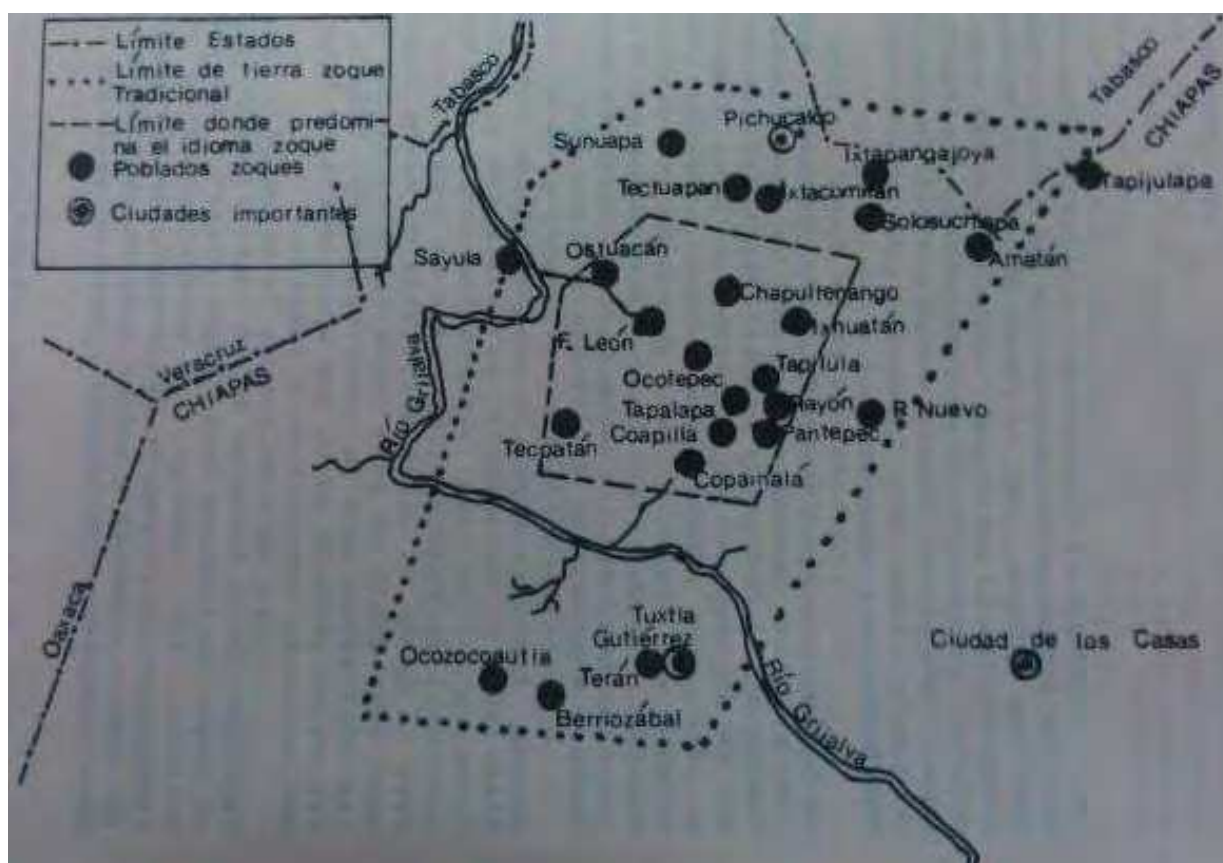
De gran importancia para esta región es el sistema fluvial, cuyo eje lo forma el río Grijalva. El caudal anual aproximado de este río es de 22740 millones de metros cúbicos. Desde la época prehispánica el río Grijalva fue de gran significado para la vida comercial de los zoques, pues era utilizado como vía de comunicación desde Quechula (actualmente desaparecida bajo las aguas de la Presa de Malpaso, Chiapas) hasta las costas del Golfo de México. En su recorrido hacia el actual estado de Tabasco, el río Grijalva se va haciendo cada vez más ancho debido a la gran cantidad de afluentes que recibe, entre los que se destacan por su importancia los de Sayula y el Platanar (Villa Rojas, 1973:1036; Vásquez, 1962:27 en Villa Rojas, et al., 1975:53).

Actualmente el municipio de Ostucán forma parte de la región socioeconómica norte y se encuentra en las provincias de la Sierra del Norte de Chiapas y parte de la Planicie Costera del Golfo, predominando el relieve montañoso. Limita al norte con los municipios de Pichucalco y Sunuapa, al oriente con los municipios de Chapultenango y Francisco León; al sur con el municipio de Tecpatán, y al Poniente con el estado de Tabasco. La Ciudad de Ostucán se localiza al Noroeste del estado de Chiapas, con elevación promedio de 900 m.s.n.m., y ubicado entre las coordenadas geográficas 17° 24' Latitud Norte y 93° 20' Longitud Oeste Tiene una extensión territorial de 946.40 km² lo que representa el 15.51% de la superficie de la región Norte y 1.25% de la superficie estatal. El municipio presenta clima cálido húmedo con lluvias todo el año. La vegetación es de selva alta y la red de hidrología está representada por el río Mezcalapa o Grijalva y su afluente Ostucán o Sayula y los arroyos Alapac, San José, Cambac, Copanó, Agua Tibia, Shuxpac, Muxpac, Laja, Maspac, Catedral, Amacoite, Sangre, Tanchichal.

Las localidades de Ostucán (Cabecera Municipal), Plan de Ayala, Lindavista y Nuevo Xochimilco, representan los centros de población con más concentración humana y urbana. Sin embargo, ello no indica una distribución ordenada y equilibrada de esos asentamientos humanos (ni del resto de las localidades). De hecho, es todo lo contrario, esas localidades se han desarrollado bajo un patrón de crecimiento urbano desordenado, alentado a su vez, por otras circunstancias sociales y políticas, como la construcción de la presa "Peñitas" y de las baterías de Petróleos de México (PEMEX) y la erupción en el año de 1982 del volcán "Chichonal" (CEIEG, 2012:150).

En el Programa Municipal de Desarrollo Urbano de Ostucán, se presenta una síntesis donde los principales problemas que se detectan sobre el territorio de Ostucán, a partir del análisis de las localidades más desarrolladas y de la presencia de la Comisión Federal de Electricidad (CFE) y de PEMEX, son los siguientes: deficiente sistema carretero y de

enlaces físicos entre las localidades del Municipio, desequilibrio territorial de las localidades del municipio, dispersión poblacional y mala distribución de los asentamientos humanos, localidades poco integradas al resto del municipio, contaminación de los ríos y mantos freáticos, pérdida del capital ambiental del municipio, deforestación y erosión de los suelos cercanos a las localidades, deforestación y erosión de los suelos cercanos a las áreas ganaderas, zonas vulnerables a riesgos hidrometeorológicos, geológicos y antrópicos, disposición de los desechos en zonas no adecuadas para ello: cauces de ríos, barrancas, etc., derrame de hidrocarburos en las áreas cercanas a pozos de extracción de combustible, áreas impactadas por actividades petroleras, ocupación de extensas áreas del territorio, para la construcción (caminos, plataformas, líneas de descarga, y derechos de vías) y perforación de los pozos de extracción, pozos de extracción “olvidados” por PEMEX, en algunos sitios del territorio (CEIEG, 2012: 153).



Mapa 4. Zona Zoque.

Fuente: Villa Rojas, et al., 1975, 1990:20

“El idioma zoque se agrupa en la rama zoque-mixe perteneciente al tronco lingüístico macro-maya. Al parecer los zoques se separaron de este tronco hacia el año 300 d.n.e., constituyéndose en un grupo independiente” (Villa Rojas, et al., 1975:53). Pertenece a la familia lingüística mixe-zoque-popoluca. Varios autores explican cuáles han sido los motivos que han llevado a la pérdida progresiva de la lengua, lo cual Villa Rojas, et al. (1975) lo atribuye a un fenómeno de cambio cultural e identitario (Ortiz, 2012:17). Un factor considerado fundamental en la reducción de la población nativa durante los siglos XIX y XX es el tipo de propiedad que dominó en distintas zonas de la región zoque, el cual es el de la posesión de grandes propiedades por terratenientes o el acaparamiento de tierras comunales por parte de compañías deslindadoras, Villasana expone que se debió al proceso agrario y a las políticas educativas integracionistas impulsadas por el estado mexicano (Ortiz, 2012:19).

Además la presión de grupos económicamente fuertes, políticamente poderosos y portadores de una cultura agresiva sobre comunidades minoritarias de hablantes o que tienen una lengua no escrita, como también la migración, la urbanización y las políticas educativas, pero también depende de las actitudes, interpretaciones, acciones y del grado en que estos se sienten amenazados (Ortiz, 2012:25).

Como se observa en el siguiente cuadro, en 1970 la mayoría de los indígenas en Ostuacán son bilingües y tiene gran cantidad de población menor de 5 años:

Municipio	Población total	Población Zoque de 5 años o más	%	Bilingüe	%	Monolingüe	%
Francisco León	6052	4211	69,6	1887	31,2	2324	38,4
Ocoatepec	3285	2455	75	957	29,1	1498	45,6
Chapultenango	5440	3741	68,7	2601	47,8	1140	20,9
Pantepec	3870	1500	38,7	1059	27,3	441	11,4
Tapalapa	2264	1345	59,4	1035	45,7	310	13,7
Copainalá	10225	1107	10,8	1071	10,5	36	0,35
Tecpatán	16143	1391	8,6	1259	7,79	132	0,81
Rayón	2613	967	37	925	35,4	42	1,60
Tapilula	4184	549	13,1	488	11,6	61	0,02
Ostuacán	10277	360	3,5	356	0,54	4	0,03
Ixhuatán	4045	517	12,8	480	11,8	37	0,9
Jitotol	5650	882	15,6	586	10,3	296	5,2
Total	74048	19025	2,59	12704	17,1	6321	8,5

Cuadro 1. Hablantes de Zoque

Fuente: Villa Rojas, 1973:1051 en Villa Rojas, et al; 1990:52

Año	1778	1857	1900	1930	1940	1950	1970	2005
%	100	100	27.89	22.73	29.40	0.74	4.37	4.4

Cuadro 2. Población de hablantes de lenguas indígenas en Ostucacán

Fuente: Juan Pedro Viqueira en lengua e historia entre los zoques de Chiapas, INEGI.

Las cifras muestran que la población hablante de zoque ha disminuido a través de los años. La necesidad de hablar español para los zoques y de esta forma participar en los proyectos de infraestructura de la región y enfrentar la influencia de la llegada de la gente de otros territorios al suyo, fue quitando importancia a la lengua zoque.

Los zoques de Chiapas se encuentran subsumidos de un proceso de destrucción que se inició a partir del contacto europeo. Durante la Colonia y el siglo XIX sufrieron gran disminución en su población debido a varios factores: La explotación socioeconómica de los españoles, las crisis agrícolas, el hambre y las epidemias que azotaron a la población indígena (Villa Rojas, et al., 1975:50) que se conjugaron para impedir el crecimiento normal cuantitativo del grupo. Ese impedimento ocasionó una fuerte contracción demográfica y territorial. A partir del triunfo del movimiento revolucionario de 1910, se atenúa considerablemente la reducción cuantitativa de la población zoque, iniciándose así un crecimiento a partir de 1930, sobre todo en los municipios del norte de la región. Sin embargo, el proceso destructivo continua pese a que el número de personas de habla zoque ha aumentado, y es que ahora la reducción no es en términos cuantitativos, sino cualitativos: es decir que, la destrucción de los zoques se está dando como etnia, como grupo cultural, haciendo desaparecer sus rasgos sociales y culturales propios para asimilarlos al modelo de la sociedad nacional. En suma dentro del proceso señalado distinguimos dos momentos: el primero de ellos se enmarca dentro de la Colonia y el SXIX y en el cual los zoques reciben las consecuencias de los agentes destructivos en una forma predominantemente cuantitativa. El segundo momento se inicia con el triunfo de la Revolución Mexicana y dentro del cual la esencia destructiva continúa, pero ahora dentro de una nueva forma: la aculturación y la integración (Villa Rojas, 1990:91-92).

El grupo zoque en la época precolombina fue presionado a reducirse, retroceder y repliegarse sobre su territorio por: al noreste por los nahuas y los choles de Tabasco, al

este con los Chiapas centrales, nahuas y tzotziles, al suroeste con los huaves y zapotecas y al oeste con los mixes (Villa Rojas, et al., 1975:50).

En los siglos XVI y XVII correspondientes al periodo de conquista y los primeros años de consolidación de la misma, se presentan tres factores centrales que quebraron la trayectoria de la población: el contacto militar violento, la exigencia de un tributo y la política de la corona de reducir a los zoques dispersos en pueblos compactos mediante las congregaciones. En el siglo XVIII los factores que propiciaron la permanencia de la crisis fueron: la explotación socioeconómica de los españoles y la crisis agrícola que repercutían en grandes hambrunas y epidemias. En el siglo XIX y XX se manifiesta un aumento de la población, durante el periodo que cubre el gobierno de Porfirio Díaz (1877-1911) (gobierno que fomentó la inversión comercial y extranjera en vez de la agrícola) se manifiesta un aumento de la población zoque (disminución de hablantes), el cual es quebrantado en algunas regiones por el movimiento revolucionario de 1910. A partir del triunfo revolucionario, la reducción del grupo zoque se mantiene pero ya no por razones cuantitativas, sino debido a consecuencias cualitativas, pues la Revolución permitió romper la barrera que mantenía aislada a la cultura zoque sobre todo a aquella de la región noreste. Este rompimiento facilitó la entrada de una serie de elementos culturales que influenciaron en la cultura zoque obligándola a tener un cambio muy acelerado (Villa Rojas, et al., 1975: 88-90).

La tasa de crecimiento anual del total de la población zoque registrada durante un periodo de 213 años entre 1757-1970 solo alcanza 1.51% (Villa Rojas, et al., 1975:63).

Año	Población	Fuente
1762	624	S.G.4681-361:R.85
1774	307	García de Bargas 1774
1778	394	De la Peña1951:216
1838	741	De la Peña1951:216
1900	1101	De la Peña1951:216
1910	1538	Censo de 1910
1930	650	Thomas 1971:40
1970	360	Villa Rojas 1973:1057
2010	660	INEGI

Cuadro 3. Población Zoque en Ostucán

Fuente: Elaboración propia basada en Villa Rojas, et al., 1990:72

Las localidades de Ostucán, Jitotol, Coapilla, Ixhuatán y Tapilula reflejan en los últimos años de la Época Colonial, una población bastante reducida. Durante el siglo XIX el número de habitantes zoques continuó siendo pequeño, manifestando durante el Porfiriato (1872-1911) un aumento considerable. Sin embargo, a partir de 1910 los hablantes de zoque de estas comunidades acusan una marcada disminución, la cual persiste en la actualidad, a excepción de Tapilula cuya población ha logrado recuperarse (Villa Rojas, 1990:72).

En Ostucán el grupo indígena Zoque, desde la época Colonial fue disminuyendo su población, la cual ha sido desplazada por diversas circunstancias a lo largo del tiempo, como: evangelización colonial, erupción del Volcán “Chichonal”, construcción de la Presa “Peñitas”, ocupación del territorio e instalación de infraestructura petrolera (baterías y pozos de extracción), por parte de PEMEX, marginación social y política, falta de programas de apoyo social a esta etnia. Lo que provocó que la población de habla Zoque se fuera replegando a las zonas inaccesibles del municipio, y hacia a otros municipios vecinos como Francisco León y Tecpatán; perdiendo población en ese proceso. La muestra más reciente se tiene en la considerable disminución de la población indígena en el período 1990-1995 que de 1,093 bajó a 277 (disminuyó un 75%) (CEIEG, 2012:125). Además:

Hubo una emigración de los zoques tras la erupción del volcán Chichonal en 1982, que ha marcado la expansión del idioma a municipios como Acalá, Chiapa de Corzo y Ocosingo (este último en 1990, puesto que los hablantes de zoque se ubicaron, para el año 2000, en el municipio de reciente creación denominado Benemérito de las Américas) (Lisbona, 2006:314).

La situación de este pueblo indígena no ha sido la mejor, pues la riqueza del río Grijalva ha originado que la población sea desplazada y despojada de su territorio; el profesor investigador de la UAM Xochimilco Carlos A. Rodríguez Wallenius explica las causas de este desplazamiento:

La primera presa que se construyó fue la de Malpaso (también denominada Netzahualcóyotl) realizada entre 1958 y 1966. Fue puesta en marcha en enero de 1969 con una capacidad de mil 20 megavatios. Su embalse inundó una superficie de 11 mil hectáreas, lo que implicó desplazar a mil 500 campesinos e indígenas (sobre todo zoques), pues muchos de ellos vivían en el histórico pueblo de

Quechula (que quedó debajo del agua); se les trasladó a la nueva población de Raudales de Malpaso.

La presa de más reciente construcción fue Peñitas (o Ángel Albino Corzo), que entró en operaciones en septiembre de 1987, con una capacidad de 420 megavatios. Aquí la población zoque nuevamente resultó afectada, pues sufrió una reducción de su espacio territorial y la reubicación *de varios ejidos. De forma adicional, fueron importantes los impactos en los ecosistemas acuáticos y lagunares de la cuenca del río Grijalva.*

Hoy todavía se ciernen nuevas amenazas en el río Grijalva, pues hay proyectos para nuevas presas. La que ya tiene todos los permisos para comenzar a construirse es la Copainalá o Chicoasén II, que estará a menos de siete kilómetros al noroeste de Chicoasén, con una capacidad de 225 megavatios y tendría un embalse que inundaría 189 hectáreas. Otro proyecto es la presa Mezcalapa, en la frontera entre Tabasco-Chiapas y ubicada a 28 kilómetros río abajo de la presa Peñitas, con capacidad de producción de 300 megavatios. También está el plan para la presa Acalá, con potencial de 135 megavatios (2012).

La población Zoque ha sido desplazada de sus territorios originarios como consecuencia ha perdido no sólo su territorio sino su lengua, ha tenido que adaptarse y sufrir un proceso de mestizaje que ha contribuido a su progresiva disminución como grupo étnico y lingüístico.

Datos censales

Las localidades de Ostucán presentan un índice de marginación⁹ muy alto y predominan las localidades pequeñas con alta marginación¹⁰.

⁹ El índice de marginación diferencia a las entidades federativas en función del impacto global de las carencias que padece la población, a partir del análisis de indicadores relacionados con la educación básica, la residencia en viviendas inadecuadas (por equipamiento o infraestructura), la residencia en localidades pequeñas y la percepción de ingresos monetarios bajos. En: https://www.gob.mx/cms/uploads/attachment/file/159053/02_Capitulo_2.pdf

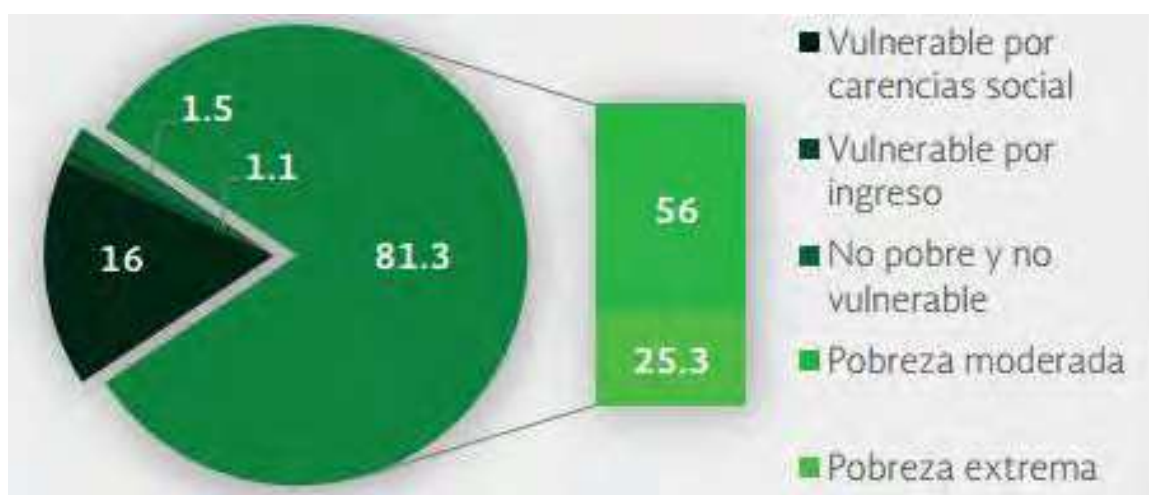
¹⁰ La marginación es un fenómeno multidimensional y estructural originado, en última instancia, por el modelo de producción económica expresado en la desigual distribución del progreso, en la estructura productiva y en la exclusión de diversos grupos sociales, tanto del proceso como de los beneficios del desarrollo (CONAPO, 2011)

De esta manera, la marginación se asocia a la carencia de oportunidades sociales y a la ausencia de capacidades para adquirirlas o generarlas, pero también a privaciones e inaccesibilidad a bienes y servicios fundamentales para el bienestar. En consecuencia, las comunidades marginadas enfrentan

Ostuacán	2005	2010
Población total	16,392	17,067
% Población de 15 años o más analfabeta	20.01	18.81
% Población de 15 años o más sin primaria completa	52.82	45.01
% Ocupantes en viviendas particulares habitadas sin drenaje ni excusado	15.68	8.95
% Ocupantes en viviendas particulares habitadas sin energía eléctrica	17.92	10.66
% Ocupantes en viviendas particulares habitadas sin agua entubada	42.74	28.76
% Viviendas particulares habitadas con algún nivel de hacinamiento	64.89	58.41
% Ocupantes en viviendas particulares habitadas con piso de tierra	33.53	12.12
% Población en localidades con menos de 5 000 habitantes	100.00	100.00
% Población ocupada con ingresos de hasta 2 salarios mínimos	87.59	77.88
Índice de marginación	1.13580	0.95107
Grado de marginación	Muy alto	Muy alto
Lugar que ocupa en el contexto nacional	339	427

Cuadro 4. Indicadores de Marginación en Ostuacán

Fuente: Estimaciones del CONAPO , Índices de marginación 2005; y CONAPO (2011)¹¹



Cuadro 5. Indicadores de pobreza y vulnerabilidad (porcentajes), 2010

Fuente: Secretaría de Desarrollo Social (SEDESOL), Consejo Nacional de la Política de Desarrollo Social (CONEVAL)¹²

escenarios de elevada vulnerabilidad social cuya mitigación escapa del control personal o familiar (CONAPO, 2011 y 2012), pues esas situaciones no son resultado de elecciones individuales, sino de un modelo productivo que no brinda a todos las mismas oportunidades. Las desventajas ocasionadas por la marginación son acumulables, configurando escenarios cada vez más desfavorables. En <http://www.conapo.gob.mx/work/models/CONAPO/Resource/1755/1/images/01Capitulo.pdf>

¹¹<http://www.microrregiones.gob.mx/catloc/indiMarginac.aspx?ent=07&mun=062>

¹² https://www.gob.mx/cms/uploads/attachment/file/32852/Chiapas_062.pdf



Cuadro 6. Indicadores de carencia social (porcentajes), 2010

Fuente: SEDESOL, CONEVAL¹³

Estimaciones del Consejo Nacional de Población (CONAPO) para los años 2005 y 2010, indican que el municipio presentó un grado de marginación “Muy Alto” en ambos años. El índice de marginación del estado de Chiapas pasó de 2.31936 en 2005 a 2.31767 en 2010. El grado de marginación permaneció igual en la escala de “Muy Alto” y su lugar en el ámbito nacional también se mantuvo en el segundo lugar. El Índice de Rezago Social (IRS) es una medida agrega variables de educación, de acceso a servicios de salud, de servicios básicos en la vivienda, de calidad y espacios en la misma, y de activos en el hogar, es decir, proporciona el resumen de cuatro carencias sociales de la medición de pobreza del Consejo Nacional de Evaluación de la Política Social (CONEVAL): rezago educativo, acceso a los servicios de salud, acceso a los servicios básicos en la vivienda, y la calidad y espacios en la vivienda. El grado de rezago social del municipio se mantuvo en el nivel “Medio” para los años 2005 y 2010. (H. Ayuntamiento de Ostucán, 2016: 47).

La población total del municipio en 2010 fue de 17,067 personas, lo cual representó el 0.4% de la población en el estado. En el mismo año había en el municipio 3,653 hogares (0.3% del total de hogares en la entidad), de los cuales 549 estaban encabezados por jefas de familia (0.3% del total de la entidad). El tamaño promedio de los hogares en el municipio fue de 4.7 integrantes, mientras que en el estado el tamaño promedio fue de 4.4 integrantes. El grado promedio de

¹³ https://www.gob.mx/cms/uploads/attachment/file/32852/Chiapas_062.pdf

escolaridad de la población de 15 años o más en el municipio era en 2010 de 5.6, frente al grado promedio de escolaridad de 6.7 en la entidad. En 2010, el municipio contaba con 54 escuelas preescolares (0.7% del total estatal), 88 primarias (1% del total) y diez secundarias (0.5%). Además, el municipio contaba con cinco bachilleratos (0.7%) y dos escuelas de formación para el trabajo (0.4%). El municipio también contaba con diez primarias indígenas (0.3%) (SEDESOL, CONEVAL, s.f.:1).

Viviendas según material de piso				Vivienda con disponibilidad de servicios		
Tierra	Cemento o firme	Madera, mosaico u otro recubrimiento	No especificado	Agua	Drenaje	Energía
427	3140	83	0	2657	3255	3279

Cuadro: Características de la vivienda en Ostucán

Fuente: INEGI, Censo de Población y Vivienda 2010

En el conteo de población realizado en 2015 se encuentra que:

En Chiapas 88.6% de las viviendas particulares habitadas disponen de drenaje. Ostucán ocupa el puesto 14 con el 97,3 %.

Con los datos se puede concluir que existe buena parte de la población que no posee una buena oferta del servicio de agua. En cuanto a las viviendas existe una infraestructura inadecuada para la población ya que se presentan hacinamiento y un porcentaje de viviendas con pisos en tierra lo cual conlleva a que estos deban enfrentar escenarios de elevada vulnerabilidad social. Es evidente que de estos datos se han valido las autoridades para hacer propuestas políticas de mejoramiento, las cuales si han existido han sido mínimas o de mala calidad pues el municipio sigue teniendo un muy alto índice de marginalidad.

Santiago El Pinar

Pertenecía al curato de San Juan Chamula (1774) (Burguete y Leyva, 2002). En 1934, la delegación municipal de Santiago cambia su nombre por el de El Pinar, Santiago se nombra en honor al apóstol Santiago, El Pinar porque había muchos pinos, muchos ocotes; figura como agencia municipal del municipio de Larraínzar, antes San Andrés

(Burguete, 2004). La primera referencia a esta localidad en documentos históricos se remonta a 1539 (Calnek, 1970 citado en Álvarez, Burguete y Torres 2002:141).

En cuanto a su fundación:

Santiago El Pinar data de la época prehispánica, formando parte del territorio Tzotzil. En la colonia era un pueblo indígena de importancia y se llamaba Santiago Huixtán. En el año de 1849, los habitantes de dicho poblado solicitaron ante el Gobierno del estado 1,477-00-00 hectáreas para beneficiar a 117 campesinos que venían poseyendo esas tierras de manera pacífica. El primer nombre que se le asignó a esta localidad fue Santiago, en honor al Santo Patrono Santiago Apóstol, y así aparecía en la Carta General del Estado en 1856, cuando era el gobernador de Chiapas don Ángel Albino Corzo. Posteriormente se le agrega el “Pinar” debido a que en el lugar existían arboles de pino.

Las comunidades de San Antonio Buena Vista (fracción) y Relicario, municipio del Bosque, se formaron cuando en el año de 1981, habitantes del ejido Santiago El Pinar y de otras comunidades de Larráinzar decidieron adquirir el predio denominado San Antonio Buena Vista con una superficie de 272-52-90 hectáreas para ampliar sus zonas de cultivo. Así mismo, la localidad de Gloria Chikin Ch'en se creó cuando habitantes de Larráinzar adquirieron el predio de ese mismo nombre, con una superficie de 24-42-00 hectáreas (Sánchez: 1991:18).

La cabecera del nuevo municipio no se disputó. Está quedó colocada en donde desde décadas atrás se encuentra la “gran casa de Santiago”, el santo patrón del pueblo. La cabecera de Santiago El Pinar se ubica en la cima de un cerro, lo que permite una visión panorámica de los cafetales y cultivos de los santiagueros, patronímico con el que se nombran e identifican los nativos de Santiago El Pinar. Los santiagueros suelen decir que desde esa cima el santo patrón vigila que el territorio permanezca intacto, también desde allí se visualizan las dos iglesias y las viviendas de los habitantes del nuevo municipio de Aldama y de la agencia, municipal de Santa Marta, lo que da cuenta de la poca distancia que separa a estas tres cabeceras coloniales: Santa Marta, Santiago y Magdalena (hoy nuevo municipio de Aldama), las que en conjunto integraron una microrregión. Aunque cercanos los tres pueblos se perciben como diferentes y reiteradamente manifestaron su negativa a fusionarse en un solo municipio tal como les propuso la gubernamental Comisión de Remunicipalización, justificándolo en la voluntad de sus santos patronales. Esto es así porque la mayoría de los habitantes de los municipios alteños se consideran hijos descendientes de sus padres –madres, que desde tiempos inmemoriales les heredaron los territorios ancestrales en los que viven. Cada pueblo consideró que era

necesario que cada uno de ellos reivindicara lo que había sido en el pasado, planteamiento que siempre apeló a razones de historicidad e identidad (Burguete, 2004:180).

Los pueblos alteños comparten una idea común de etnogénesis que los remite a una peregrinación-colonización realizada por sus primeros padres-madres y encabezada por su santo patrón, para fundar los pueblos que ahora habitan. Los santiagueros se asumen como descendientes de “los antiguos” que acompañan la peregrinación de Santiago, que desde lejanas tierras caminó, para fundar su iglesia en la punta de cerro, definiendo con el alcance de su mirada los límites de su territorio o *l'um*. Los santiagueros afirman estar seguros de que por esta herencia ancestral, tienen derecho a ocupar y gobernar el *l'um* que Santiago demarcó, impidiendo el asentamiento o gobierno de otras personas que no sean descendientes de los padres-madres fundadores (Burguete, 2004:180-181).

En Santiago El Pinar la propiedad de la tierra es masculina, las mujeres no pueden comprar ni tener tierras, además sólo pueden ser adquiridas por la gente que pertenece al municipio:

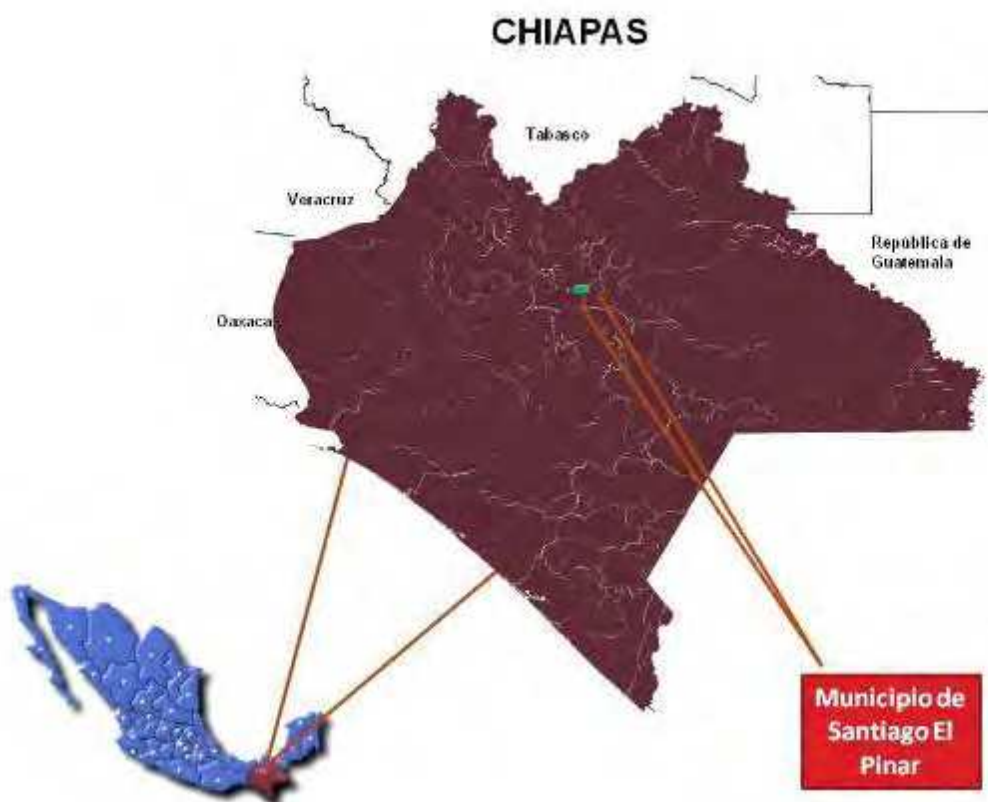
No lo permiten ir a otro municipio, solo a San Cristóbal ahí si podemos comprar. Solo si tienen mucha paga el hombre puede ir a la ciudad de San Cristóbal a Tuxtla Gutiérrez. Un lote 10X 20 ya vale como 50, 60 mil, no permiten gente de afuera (Domingo, Santiago El Pinar, 47 años, julio de 2017).

Santiago El Pinar son un pueblo indígena hablantes de lengua tzotzil de tradición agrícola. Sus cultivos en su mayoría son de autoabasto a excepción del café el cual es también parte de su economía, basan la alimentación en la producción de maíz y frijol, complementado con plátano, lechuga, repollo, clavelito, hortalizas, calabazas y algunos árboles frutales como manzanas, duraznos y peras. Se practica el pastoreo de bovinos y ovinos y la comercialización de su carne a nivel local en pequeña escala. El territorio no tiene abundancia en la agricultura ya que es muy accidentado y los terrenos no ofrecen elementos propicios para ella. Con respecto a la comida un habitante del municipio narra que:

La comida típica carne de res, pollo de rancho, guajolote, tortilla de mano no estamos acostumbrados a comprar tortilla en tortillería, cien por ciento aquí lo

hacen las mujeres, como lo ve aquí no hay tortillería, pero si compramos de vez en cuando, pero vienen de Larrainzar a vender (Domingo, Santiago El Pinar, 47 años, julio de 2017).

A nivel local la producción y comercialización de café es base de su economía; aunque desafortunadamente no se han podido organizar para vender su producto y deben recurrir a los coyotes¹⁴. “Sus métodos de trabajo casi son los mismos de los tiempos precolombinos. La coa todavía funge como implemento principal para la agricultura, aunque también se usan otras herramientas especialmente el azadón y el machete” (Modiano, 1974:35). Su organización territorial es ejidal.

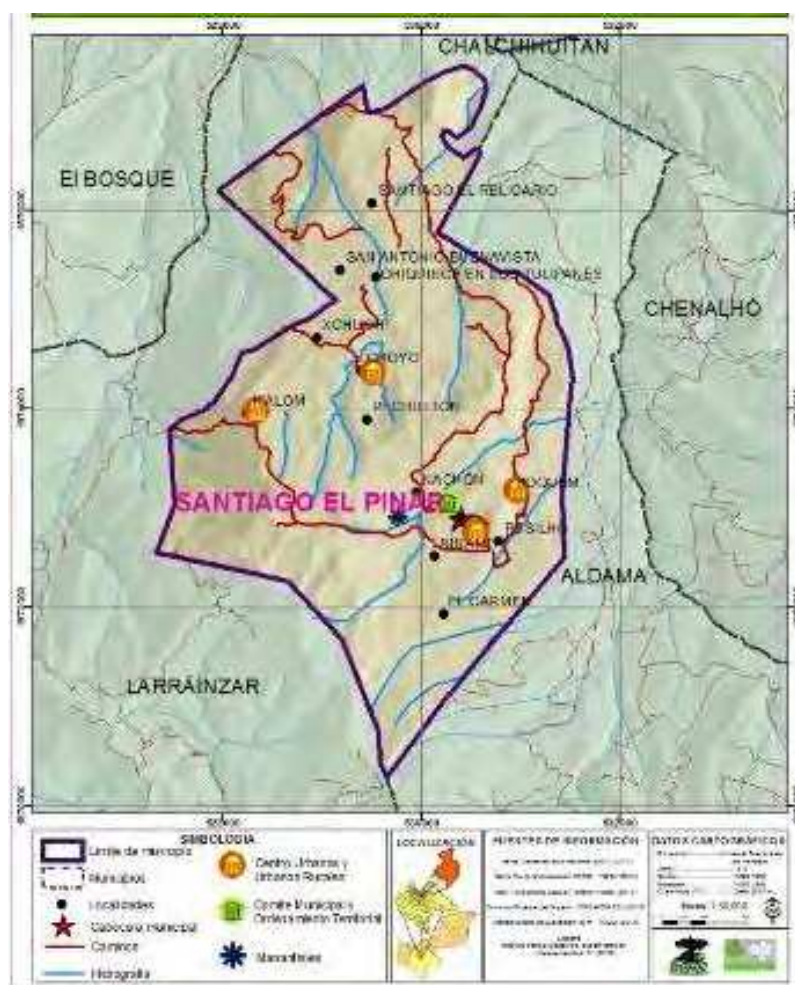


Mapa 5. Ubicación de Santiago El Pinar.

Fuente: Instituto de Población y Ciudades Rurales Sustentables

¹⁴ Persona que compra el café a bajo costo y luego lo revende a mayor costo a terceros.

Se ubica en las Montañas del Norte de Chiapas, predominando el relieve montañoso, sus coordenadas geográficas son 16° 56" N y 92° 42" W. Limita al norte con los municipios de El Bosque y Chalchihuitán, al este con Aldama, al sur y oeste con Larrainzar. Su extensión territorial es de 17.76 km², lo que representa el 0.47% de la superficie de la región Altos y el 0.02% de la superficie estatal, su altitud es de 1,680 m.s.n.m. Los recursos hidrológicos los conforman los ríos Tivó y Camtel Jucum, su clima es templado húmedo con abundantes lluvias en verano y la vegetación corresponde de bosque de pino-encino (INAFED).



Mapa 6. Santiago El Pinar.

Fuente: Instituto para el desarrollo sustentable en Mesoamérica, AC. (IDESMAC) ¹⁵

¹⁵ <http://www.idesmac.org.mx/index.php/sig/chiapas/altos/97-capas-tematicas-de-santiago-el-pinar>

Hace parte de la región de los Altos la cual la conforman 17 municipios: San Cristóbal de Las Casas, Aldama, Amatenango del Valle, Chalchihuitán, Chamula, Chanal, Chenalhó, Huixtán, Larráinzar, Mitontic, Oxchuc, Pantelhó, Teopisca, San Juan Cancuc, Santiago El Pinar, Tenejapa, Zinacantan. Por otra parte:

Pertenece a la microrregión Santa Martha, la cual es creada con la intención de lograr de forma conjunta acciones para caminar en la ruta del bienestar para los habitantes de estas comunidades. En el plan de desarrollo de la microrregión Santa Martha se exponen los criterios que se ponderaron para definirla: primero, la situación natural de ser centro rector de la vida comunitaria al convertirse en lugar estratégico de intercambio; segundo, las relaciones comerciales comunitarias que persisten con los vecinos de Aldama, San Andrés Larraínzar y Santiago El Pinar; tercero, la presencia institucional de la CDI en esa microrregión se ha trabajado en varias líneas de atención, así como la participación de otras instituciones de gobierno; cuarto, la persistencia y vigencia de los usos, costumbres y la lengua – hablantes de tzotzil, el uso de la vestimenta, la permanencia y respeto a sus autoridades tradicionales; quinto, los proyectos de desarrollo diseñados desde oficinas sin tomar en cuenta la participación social, nos referimos al proyecto “Ciudades Rurales” que se ejecuta en Santiago El Pinar y sexto, la presencia zapatista (UNICH; 2011:2).

La microrregión de Santa Martha colinda al noreste con Chalchihuitán; al Noroeste con el municipio de El Bosque; al oeste con el municipio Larrainzar; al este con el municipio de Chenalhó; al sur con Chamula. En total son 47 comunidades integrantes de esta microrregión; del municipio de San Pedro Chenalhó encontramos a Santa Martha, Atzamilho Canvinik Chenhoc, Saclúm, Yocventana Patcruz Loom Yolonchén El Tzak, Ikalum, Pajaltoj Titotic, para Aldama, Cabecera Aldama; Chayomté, Chivit, Coco, Ico, Juxtón, Meshatón, Revolución Fiú, San José Fiú, San Pedro Cotzilnam, Tabilucum, Tabac, Xulumo, Xuxchem, Slumka, Tzelejpotojtic, Yoctontic, Yolonhuitz, Tzepelton, Santa Cruz y Yetón y para el municipio de Santiago El Pinar, Cabecera Santiago el Pinar, Boquem, Chikinchen, Choyó, Nachón, Ninamó, Pechitón, Pusilho, Santiago Buena Vista, Santiago El Relicario, Chuy, Carmén y Caanón (UNICH,2011:2). Estas 47 comunidades, tiene una población total de 10,046 personas que conviven en esa zona, con 8,688 habitantes indígenas, lo que representa un 86% de población indígena, todos hablantes de la lengua tzotzil (UNICH, 2011:3).

Tiene una extensión territorial de 55.73 km²; subdividida en las siguientes comunidades: Santa Martha, 11.4 km²; Aldama, 26.57 km²; y Santiago El Pinar, 17.76 km². Se ubica dentro del sistema terrestre de Pliegues Fiador (Mera, 1989), caracterizado por lomeríos y laderas suaves y abruptas; atravesado por algunas corrientes superficiales de agua. Se localiza en un gradiente latitudinal que va de los 800 a los 2500 m.s.n.m, en un paisaje bastante complejo, a pesar del cual se diferencian claramente dos zonas agroecológicas; la fría y la caliente. Su precipitación pluvial anual es de 1200 mm. Su ecosistema corresponde a la vegetación de bosque de pino-encino (razón del nombre de Santiago El Pinar). La

microrregión representa una diversidad cultural y sociopolítica, iniciando con la tenencia de la tierra, en Santa Martha y Aldama son Bienes Comunales y en Santiago El Pinar es ejido, además de contar con pequeñas propiedades y copropiedades. La presencia del EZLN es fuerte en esta microrregión, existen diferentes denominaciones religiosas y lo más reciente en ese mosaico regional, es el proyecto de “Ciudad Rural” en el municipio de Santiago El Pinar, que lleva acabo el Gobierno del estado con el objeto de combatir la pobreza y la dispersión poblacional (UNICH, 2011:2).

Es importante mencionar que en la microrregión son funcionales las autoridades tradicionales y fungen como complemento del cabildo constitucional. En esta microrregión, aún persisten las visitas de los Santos. Es decir, la virgen de Santa Martha visita a la virgen de Magdalena en Aldama y también lo realizan con Santiago en El Pinar y todos y todas juntos visitan a San Andrés en San Andrés Larraínzar (UNICH, 2011:3).



Foto 1. Fiesta del Apóstol Santiago

Foto 2. Visita de San Andrés a Santiago en su fiesta

Fuente: Trabajo de campo 2016

El territorio de Santiago El Pinar es definido por su Santo, de igual forma sucede con los municipios vecinos, por tanto la religión constituye la base de la identidad de estos territorios; haciéndose manifiesto en sus fiestas, creencias, tradiciones y costumbres. El Santo constituye un símbolo y un significado que define el mundo de los habitantes del municipio, lo cual garantiza la continuidad de la cultura. Para Fábregas:

La creación de símbolos permite a la humanidad definir sus mundos, expresar sentimientos y hacer juicios, en una palabra, garantizar la continuidad de la cultura y también la posibilidad de transformación. Los pueblos hacen suyos, a través de la historia y la experiencia a los conjuntos de símbolos y significados con los que definen su propia identidad mundo (2012:14).



Foto 3. Fiesta de Santiago 2016

Foto 4. Concurso de altares 2015

Fuente: Trabajo de campo

La religión que se practican la autodenominan “tradicional” porque existe un sincretismo entre las creencias y mitos precolombinos con el catolicismo. Muchos aseguran que no practican ninguna religión porque no se adscriben a una institución religiosa, pero si participan en las fiestas y rinden culto a Santiago que es su santo, el cual los identifica y define el nombre del territorio a donde pertenecen. Ante los fuertes conflictos religiosos, un conjunto de indígenas prefieren decir que “no tienen ninguna religión”, antes de exponerse a ser objeto de persecución y castigo (Nolasco, 2008: 310). Poseen lugares sagrados relacionados con su paisaje como son cuevas, cumbres y pozos. En uno de esos lugares se da inicio a la fiesta correspondiente al Carnaval, este queda muy cerca al centro del municipio y se llama “Calvario”; además Semana Santa, la fiesta de su santo patrono Santiago y el día de muertos constituyen las celebraciones más importantes para la comunidad; las cuales se preparan y esperan durante un año. Afirman que: “todos participan de las fiestas sin excepción. Hay alférez son ellos quienes ahorran todo el año

y las pagan hay muchos alférez y cada año le corresponde a uno hacerla” (Diego, originario de Santiago el Pinar, 28 años, marzo de 2018)

Las fiestas sistemas de articulación cultural, canales de poder local, que legitiman a la comunidad más allá de su clara inserción en el mundo del mercado. La cantidad de dinero que un mayordomo gasta en la organización de la fiesta proviene de las transacciones mercantiles o de los salarios devengados en diversos trabajos (Fábregas, 2012: 40).



Foto 5. Fiesta religiosa de Santiago El Pinar

Foto 6. Visita de las autoridades de San Andrés Larrainzar

Fuente: Trabajo de campo 2016

Cuando llega el tiempo de la fiesta del Santiago y el día de muertos, la iglesia realiza: bautizos, primeras comuniones, confirmaciones, matrimonios y bendiciones; no existen otras ocasiones para realizar estos eventos. Las celebraciones religiosas promueven la unidad del pueblo, todos los habitantes acuden a ella sin importar sus creencias o si no tienen religión. Se puede decir que las fiestas constituyen la identidad de los habitantes porque todos participan en ellas. Identificarse como Santiaguero se traduce en una relación íntima entre la fiesta, el santo patrón y el territorio. Es importante resaltar que:

El fervor religioso de estos pueblos por ejemplo, ha sido un elemento crucial para el mantenimiento de sus relaciones intergrupales; el carnaval y las fiestas patronales en los municipios son momentos muy importantes que refrendan los lazos identitarios; la vestimenta y el sistema de cargos también forman parte de

estos elementos característicos que le permiten distinguirse de los mestizos, e incluso entre ellos mismos (Cuadriello, 2008:38).



Dibujo 1. Me gusta vivir en Santiago El Pinar

Fuente: Taller COBACH 2016

Algunos datos sobre las prácticas religiosas arrojan conocimientos interesantes ya que el 47% son católicos, en segundo lugar, están quienes no se adscriben a alguna religión con el 42% y en tercer lugar las bíblicas diferentes de evangélicas (clasificación del INEGI), en pequeña proporción con un 5% de las cuales los Adventistas del Séptimo día tienen el 74% de este grupo. Muchos se autodenominan tradicionalistas es decir que se adscriben al catolicismo pero tienen prácticas propias heredadas de sus antepasados.

Total	Católica	Protestantes y evangélicas	Bíblicas diferentes de evangélicas	Judaica	Otras religiones	Sin religión
641	312	10	35			272

Cuadro 7. Religión en Santiago El Pinar

Fuente: Elaboración propia con datos de Censo de Población y Vivienda 2010 INEGI

Total protestantes y evangélicas	Históricas	Iglesia del Dios Vivo, Columna y Apoyo de la Verdad, la Luz del Mundo	Pentecostales y Neopentecostales	Otras evangélicas
10	1			9

Cuadro 8. Religión en Santiago El Pinar

Fuente: Elaboración propia con datos de Censo de Población y Vivienda 2010 INEGI.

Total bíblicas diferentes de evangélicas	Adventistas del Séptimo Día	Iglesia de Jesucristo de los Santos de los Últimos Días (Mormones)	Testigos de Jehová
35	26		9

Cuadro 9. Religión en Santiago El Pinar

Fuente: Elaboración propia con datos de Censo de Población y Vivienda 2010 INEGI.

El hecho de manifestar que no se tiene religión obedece a evitar situaciones conflictivas por intolerancia y ser objeto de expulsión de las comunidades; situación que viene ocurriendo desde los años setenta debido a la renuncia de los evangélicos a participar de las fiestas donde el alcohol es el protagonista.

Caminar es la forma más común de recorrer el municipio y sus parajes¹⁶. También se utiliza el caballo, la moto y el automóvil. Actualmente el transporte público consiste en taxis que hacen recorridos desde San Cristóbal de las Casas, Larraínzar y Santiago El Pinar. Existen taxis que hacen el recorrido de San Cristóbal de las Casas a Santiago El Pinar los cuales inician sus recorridos desde las 5 de la mañana; a medida que transcurre la mañana las salidas de estos se hacen menos frecuentes y tardan en iniciar el recorrido porque disminuye la solicitud de este servicio; entonces se utiliza una segunda opción que además es más costosa, esta consiste en viajar hasta Larraínzar, este transporte tiene salida cada media hora y allí buscar un taxi, los cuales no son frecuentes, que hagan el recorrido a Santiago El Pinar el cual tarda 15 minutos de recorrido.

¹⁶ Las familias extensas y los linajes están localizados, es decir comparten un territorio llamado paraje (Esponda, 1993 :53)

La casa típica tzotzil es un cuarto que sirve como dormitorio, cocina, sala y bodega (Esponda, 1993:130).

El fogón abierto de la casa Tzotzil proporciona al interior de estas, humo cálido y alegría. Una cama de palos o de tablas, una mesa y varias sillas pequeñas se encuentran rodeadas por un montón de trastes viejos, canastos y baúles para ropa. Las redes cuelgan de las vigas. Una casa adornada con estampas, cuadros religiosos y velas nativas sirve de altar de la casa (Esponda, 1993:131).

Aunque en la cabecera municipal como en los parajes existe una separación entre el dormitorio y la cocina; es muy común encontrar una sola construcción. El baño siempre está separado de otras partes de la casa.

La vivienda tradicional son chozas de juncos y barro, también el adobe y el ladrillo, especialmente en las cercanías de los caminos (Modiano, 1974:37). Actualmente se ha incrementado el uso de block y teja de asbesto, aunque también se pueden observar habitaciones sobre todo en los parajes hechas de láminas de zinc, madera, block, algunas con piso de tierra y otras con cemento.



Foto 7. Dormitorio paraje




Foto 8. Dormitorio paraje

Fuente: Trabajo de campo 2016

El vestido de las mujeres sigue siendo casi el mismo de la época precolombina y consiste en una falda envuelta o plegada, atada por una fajilla ancha, un huipil bordado y suelto que se lleva sobre o bajo la falda, y un gran chal rectangular el cual se utiliza para llevar a los recién nacidos o los productos agrícolas. La ropa masculina consiste en pantalones cortos, camisa, se cubren con un poncho corto (Modiano, 1974:38).

Actualmente el calzado consiste en huaraches o sandalias, además muchos hombres usan botas de piel de amarrar y las mujeres, zapatos. El vestuario se ha conservado a través de la historia, su permanencia ha estado ligada al municipio y ésta permite una distinción con otros municipios por lo tanto es símbolo de su identidad.



Dibujo 2. Elementos de identidad de los Santiagueros

Dibujo 3. Elementos de identidad de los Santiagueros

Fuente: Taller COBACH 2016

Aunque la mayoría de los jóvenes y en general la mayoría de la población no usan este vestuario a diario, sólo en ocasiones especiales; por el contrario “El pasado” es decir los ancianos, sí permanecen con él dentro y fuera del municipio.

En el dibujo se observa como la iglesia (parte central y superior) está presente en la identidad de los habitantes, el paisaje representado con las montañas, los pinos, los animales, la milpa; el vestuario, la escuela y las actividades que realizan dentro de su territorio.

Santiago El Pinar de agencia municipal a municipio

Santiago se constituyó como municipalidad dependiente del Departamento Centro, con cabecera en San Cristóbal por el decreto de 11 de diciembre de 1882, pero poco tiempo después una nueva constitución política del Estado de Chiapas, emitida el 5 de febrero de 1921, lo suprimió como municipio pasando a ser agencia del municipio de Larrainzar. Desde este momento los habitantes lucharon por ser reconocidos nuevamente como municipio libre, en ese proceso diferentes sucesos han mostrado que ha existido una búsqueda del poder y autonomía de los habitantes de Santiago El Pinar con respecto a su territorio, como los siguientes:

A partir de 1920 se dio origen al “ayuntamiento indígena” que se caracteriza porque integra en la autoridad los cargos propios del municipio libre constitucional y el sistema de cargos¹⁷. En 1968 desaparece la figura de “secretario municipal ladino” el gobierno local queda en manos de los indígenas y la introducción de la figura agente rural municipal, el cual constituye la primera autoridad que tiene un reconocimiento legal como representante de los santiagueros. En 1973 se presenta ante el Programa de Desarrollo de los Altos de Chiapas (Prodesch) el deseo de restitución de su municipalidad, sin obtener una respuesta favorable.

En 1974 las localidades de Santiago, Santa Marta y Magdalena, reclamaron la devolución de su rango de municipio aprovechando los acontecimientos ocurridos en Larrainzar como la “expulsión ladina” y la lucha agraria de la región por la recuperación de tierras, que estaban ilegalmente en manos de rancheros ladinos. El gobernador del estado Manuel Velasco Suárez para evitar que se extendieran las inconformidades creó para los tres pueblos la figura de “presidente regional” que según el gobernador era casi como un presidente. Con el tiempo sólo en Santiago la figura fue reconocida por la población dándole legitimidad:

Desde los años sesenta, hasta los noventa, en el imaginario de los santiagueros, el “presidente regional” era percibido como un presidente municipal paralelo al que existía en Larrainzar, con el que competía (...) La convicción de los santiagueros

¹⁷ Integrado por gobernador, alcaldes y regidores

de que tenían un “casi presidente” irradiaba tal certeza que, incluso las autoridades municipales de Larráinzar atendían y negociaban con el presidente municipal (Álvarez, Burguete y Torres, 2002:148).

Sin embargo, para intentar fortalecerlo y dotarlo de legalidad, en 1978 no dudaron en entrevistarse con el presidente José López Portillo cuando visitó Zinacantán y solicitarle que los reconociera como municipio, pero no lo lograron.

El presidente municipal fue el actor más importante del proceso municipalizador en Santiago: él lo encabezó, lo condujo y lo logró, no sin una fuerte dosis de sentido patrimonialista de los cargos, de autoritarismo y clientelismo (Álvarez, Burguete y Torres, 2002: 149).

Existen dos perspectivas de la época en que Santiago El Pinar era agencia del municipio de San Andrés Larrainzar. Los Santiagueros no se sentían integrados a ese municipio; para ellos las autoridades de Larrainzar eran indiferentes a sus problemas y a pesar de ser agencia nunca los apoyaron y ocupaban el último lugar en la lista de los beneficiarios de la inversión pública. La poca infraestructura que poseían fue resultada de la gestión de sus propias autoridades y por su aporte en trabajo comunitario y dinero no recibían ningún tipo de beneficio. Aunado a esto, desde su punto de vista los andreseros, gentilicio de los habitantes de San Andrés Larrainzar se habían posesionado de las mejores tierras de su territorio, desconociendo sus derechos, negándose a pagar renta por ellos y resistiéndose a abandonarlas.

El siguiente fragmento retomado del libro la Remunicipalización de Chiapas (2002:152-153) expone la descripción que hace un ex presidente municipal de Larrainzar con respecto a la gente de Santiago:

No sé bien de donde llegaron los de Santiago, según me cuenta mi papa que los de Santiago antes vestían otra ropa. Se cambió la ropa tradicional no vestían igual como los de San Andrés, se vestían diferente, mucho muy diferente. Pero según dijo mi papá que los de Santiago no les gusta trabajar, son puros haraganes, les gusta robar, les gusta agarrar cosas de la casa o tapar camino, robar, quitar cosas. Por eso se separaron de Larrainzar, formaron un grupo aparte, se formaron una comunidad y ahí empiezan a comprar su santo que se llama Santiago Apóstol. Los de Santiago son diferentes, ellos no pueden ser autoridad en el municipio, tienen otras costumbres, otras tradiciones. Ellos solo pueden gobernar en su pueblo. Los

de Santiago si han tenido algunos cargos en San Andrés, creo que han sido regidores, creo que quinto regidor, pero no pueden ser autoridades constitucionales, ni presidentes municipales, ni sindico, esos cargos solo pueden ocuparlos los nativos del pueblo de San Andrés (Anónimo, 2000).

Los santiagueros buscaron la remunicipalización porque afirman nunca recibieron apoyo de Larrainzar, aún para firmar el acta de Cabildo que aceptaba el desprendimiento para convertirse en municipio. Por esta razón para lograrlo ofreciendo lealtad al proyecto político y militar del gobernador Roberto Albores Guillen quien impulsaba el programa de remunicipalización, fortaleciendo su militancia en el partido Revolucionario Institucional (PRI), impidiendo la acumulación de fuerzas políticas a favor del EZLN y contribuyendo a debilitar al municipio. Aprovecharon un momento importante para el EZLN ya que la sede para los Acuerdos sobre Derechos y Cultura indígena fue el municipio de Larrainzar (Burguete y Leyva, 2002:152-155).

La remunicipalización de Santiago fue posible porque se construyó sobre la base de redes de poder que se sostenían sobre relaciones clientelares y aun de naturaleza contrainsurgente:

El zapatismo había penetrado profundamente en los andreseros, mientras que el impacto fue menor en los santiagueros. Es probable que la histórica confrontación de los santiagueros con los andreseros- como contradicción principal – haya influido para fortalecer lealtades primordiales entre los santiagueros, con tal de mantener una mayor cohesión, siendo esta la razón por la que el zapatismo no penetró de forma tan profunda, como si lo hizo en San Andrés. Los santiagueros minimizaron sus diferencias internas y se mantuvieron cohesionados en torno a su principal reivindicación: la restitución de su municipalidad (Burguete y Leyva, 2002:155).

Santiago fue constituido como municipio, el 30 de agosto de 1999. Con la remunicipalización sucedió que las autoridades tradicionales no fueron legalmente reconocidas sino fueron ubicadas en el juzgado de Paz y Conciliación Indígena, aceptando así un nuevo cuerpo de autoridades que respondían al perfil institucional de gobierno municipal reconocido por el estado, de esta forma se debilitaron las instituciones de gobierno indígena existentes y se promovió el poder a través de prácticas caciquiles y relaciones corporativas. En cuanto a la asignación de los nuevos cargos no hubo

diversidad ni política ni religiosa a pesar de las diferentes filiaciones que han coexistido en Santiago ya que los miembros del consejo creado, manifestaron pertenecer al PRI y ser católicos (Burguete y Leyva, 2002).

Se creó un nuevo municipio pero no logró un reconocimiento de la diversidad indígena y sus prácticas, al contrario perdieron autonomía porque aceptaron las instituciones del Estado. La formación de este municipio tenía un objetivo contrainsurgente ya que de esta forma se lograba asegurar la presencia del Estado, ejercer un control militar y debilitar el zapatismo.

En 1996 Santiago fue sede de una guarnición militar ya que los zapatistas querían apoderarse de la agencia y formar un centro de municipio autónomo, por lo cual las autoridades solicitaron al gobierno del estado apoyo policiaco y militar, esta situación contribuyó a disminuir los simpatizantes zapatistas y el pluralismo político y se convirtió en un “factor de presión relevante para imponer la agenda municipalizadora por encima de la demanda económica zapatista” (Burguete y Leyva, 2002:163).

El hecho de implementar la remunicipalización hizo que se anulara el reconocimiento de las formas institucionales de autonomía indígena y, por tanto, el no cumplimiento de los Acuerdos de San Andrés. Actualmente el estado sigue imponiendo sus decisiones políticas con el fin de mantener su forma de gobierno y control, un ejemplo de esto es la política pública de las Ciudades Rurales Sustentables (CRS).

A pesar de la incursión del EZLN y de la municipalización de Santiago El Pinar su situación actual no es alentadora, presenta un alto grado de marginación y esto ha conllevado al aumento y/o aparición de problemas sociales, políticos, económicos que mantienen a la población vulnerable y marginada.

Datos censales

Las condiciones desfavorables de las localidades de Santiago El Pinar son evidentes al presentar un índice de marginación muy alto mostrando la exclusión del municipio en inversión pública y las inadecuadas condiciones de vida.

La población total del municipio en 2010 fue de 3,245 personas, lo cual representó el 0.1% de la población en el estado. En el mismo año había en el municipio 641 hogares (0.1% del total de hogares en la entidad), de los cuales 72 estaban encabezados por jefas de familia (0% del total de la entidad). El tamaño promedio de los hogares en el municipio fue de 4.9 integrantes, mientras que en el estado el tamaño promedio fue de 4.4 integrantes. El grado promedio de escolaridad de la población de 15 años o más en el municipio era en 2010 de 4.2, frente al grado promedio de escolaridad de 6.7 en la entidad. En 2010, el municipio contaba con 11 escuelas preescolares (0.2% del total estatal), ocho primarias (0.1% del total) y tres secundarias (0.2%). Además, el municipio contaba con un bachillerato (0.1%) y ninguna escuela de formación para el trabajo. El municipio también contaba con dos primarias indígenas (0.1%) (SEDESOL, CONEVAL, s.f.:1)

Santiago el Pinar	2005	2010
Población total	2,854	3,245
% Población de 15 años o más analfabeta	59.09	39.84
% Población de 15 años o más sin primaria completa	65.90	50.37
% Ocupantes en viviendas particulares habitadas sin drenaje ni excusado	27.93	4.29
% Ocupantes en viviendas particulares habitadas sin energía eléctrica	4.25	0.27
% Ocupantes en viviendas particulares habitadas sin agua entubada	40.65	19.99
% Viviendas particulares habitadas con algún nivel de hacinamiento	79.46	60.52
% Ocupantes en viviendas particulares habitadas con piso de tierra	56.97	11.76
% Población en localidades con menos de 5 000 habitantes	100.00	100.00
% Población ocupada con ingresos de hasta 2 salarios mínimos	94.14	91.26
Índice de marginación	2.21938	1.27829
Grado de marginación	Muy alto	Muy alto
Lugar que ocupa en el contexto nacional	42	268

Cuadro 10. Indicadores de Marginación en Santiago El Pinar¹⁸

Fuente: Estimaciones del CONAPO , Índices de marginación 2005; y CONAPO (2011)

La escasa o nula escolaridad repercute a nivel individual en la generación de oportunidades de movilidad social y a nivel comunitario, en tanto que en una población trabajadora pobremente capacitada influye en el ámbito laboral, en la innovación y en la productividad. No resulta extraño que la mayor marginación social se presente en comunidades en las que la población tenga bajos niveles educativos, situación que se

¹⁸ <http://www.microrregiones.gob.mx/catloc/indiMarginac.aspx?ent=07&mun=119>

acentúa en los grupos de mayor edad (CONAPO, 2004). Santiago El Pinar presenta altos índices de analfabetismo.

Santiago el Pinar	2005	2010
Población total	2,854	3,245
% de población de 15 años o más analfabeta	59.05	38.64
% de población de 6 a 14 años que no asiste a la escuela	16.11	9.51
% de población de 15 años y más con educación básica incompleta	85.45	77.8
% de población sin derecho-habiciencia a servicios de salud	90.05	10.17
% de viviendas particulares habitadas con piso de tierra	52.26	12.79
% de viviendas particulares habitadas que no disponen de excusado o sanitario	36.04	5.93
% de viviendas particulares habitadas que no disponen de agua entubada de la red pública	36.23	17.32
% de viviendas particulares habitadas que no disponen de drenaje	77.17	30.73
% de viviendas particulares habitadas que no disponen de energía eléctrica	13.4	0.47
% de viviendas particulares habitadas que no disponen de lavadora	100	99.84
% de viviendas particulares habitadas que no disponen de refrigerador	97.92	98.13
Índice de rezago social	2.60073	1.24597
Grado de rezago social	Muy alto	Alto
Lugar que ocupa en el contexto nacional	19	307

Cuadro 11. Indicadores de rezago social¹⁹

Fuente: Estimaciones del CONEVAL, con base en INEGI, II Conteo de Población y Vivienda 2005 y la ENIGH 2005.

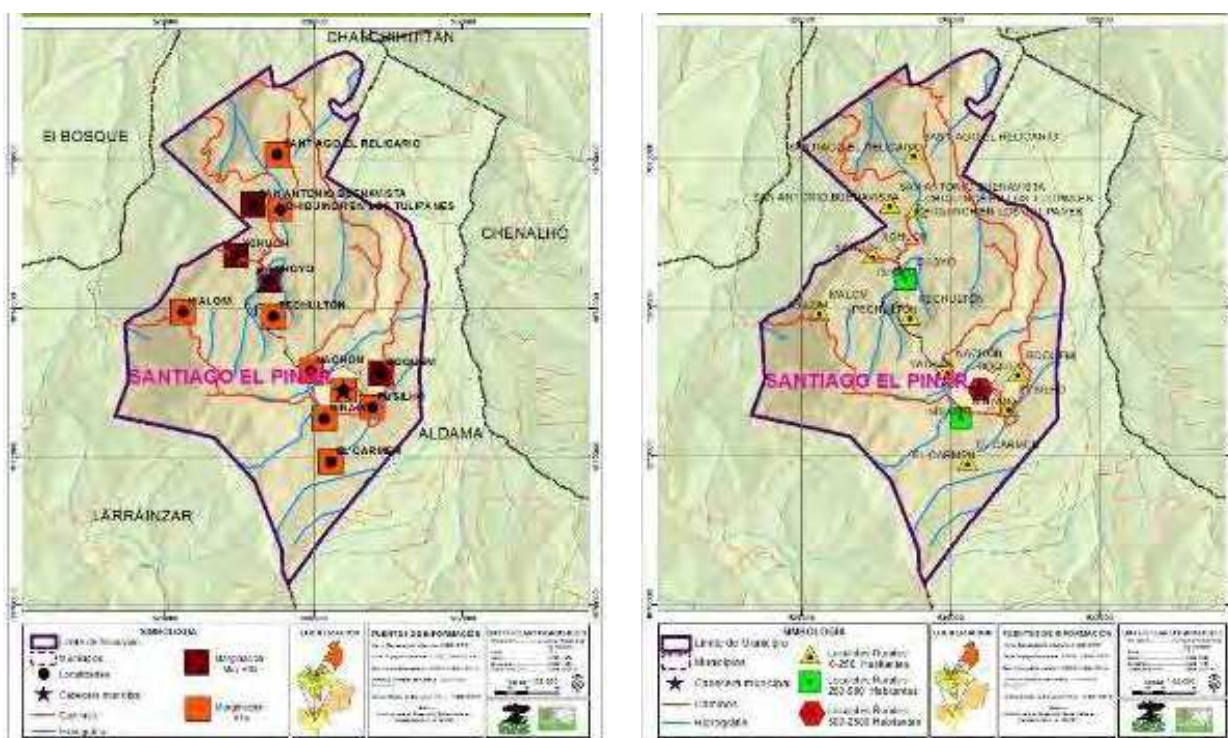
Estimaciones de CONEVAL con base en el Censo de Población y Vivienda 2010

El municipio tiene una población pequeña, compuesta por parajes no mayores a 2500 habitantes con un índice de marginación alto y muy alto.

¹⁹ <http://www.microrregiones.gob.mx/catloc/indRezSocial.aspx?ent=07&mun=119>

El Índice de Rezago Social incorpora indicadores de educación, de acceso a los servicios de salud y a los servicios básicos, calidad y espacios en la vivienda y activos en el hogar. Este índice facilita la ubicación de Zonas de Atención Prioritaria y contribuye a mejorar la política y los programas de desarrollo social en México.

https://coneval.org.mx/coordinacion/entidades/Chiapas/Paginas/rezago_social.aspx



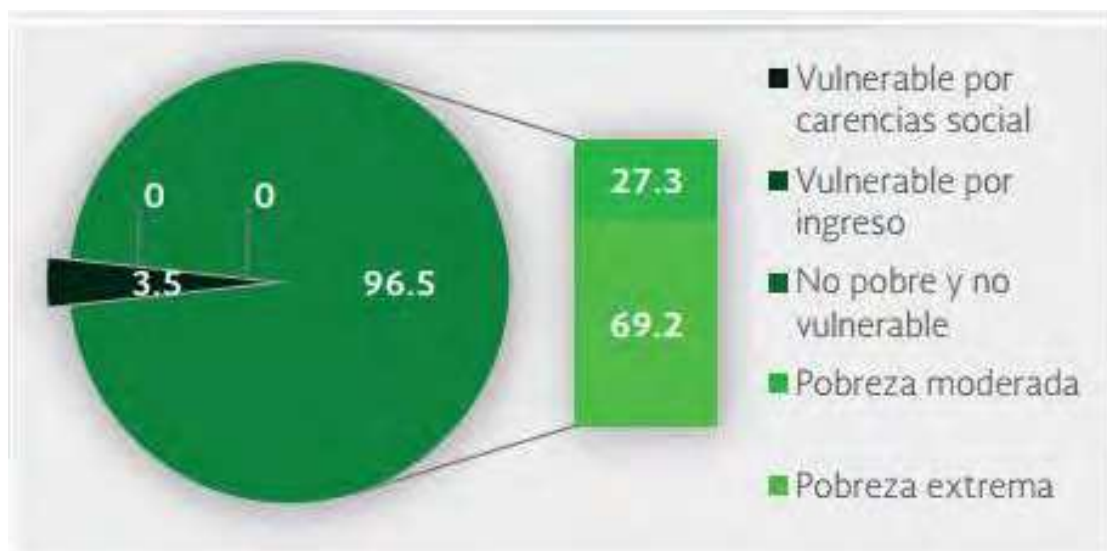
Mapa 7. Grado de marginación comunitaria en Santiago El Pinar.

Mapa 8. Localidades por tamaño de población.

Fuente: Instituto para el desarrollo sustentable en Mesoamérica, AC. (IDESMAC) ²⁰

En 2010, 3,121 individuos (96.5% del total de la población) se encontraban en pobreza, de los cuales 884 (27.3%) presentaban pobreza moderada y 2,237 (69.2%) estaban en pobreza extrema. En 2010, la condición de rezago educativo afectó a 48.4% de la población, lo que significa que 1,565 individuos presentaron esta carencia social. En el mismo año, el porcentaje de personas sin acceso a servicios de salud fue de 11.8%, equivalente a 381 personas. La carencia por acceso a la seguridad social afectó a 98.8% de la población, es decir 3,195 personas se encontraban bajo esta condición. El porcentaje de individuos que reportó habitar en viviendas con mala calidad de materiales y espacio insuficiente fue de 46.1% (1,490 personas). El porcentaje de personas que reportó habitar en viviendas sin disponibilidad de servicios básicos fue de 99.4%, lo que significa que las condiciones de vivienda no son las adecuadas para 3,213 personas. La incidencia de la carencia por acceso a la alimentación fue de 35.9%, es decir una población de 1,161 personas (SEDESOL, CONEVAL, s.f.:1).

²⁰ <http://www.idesmac.org.mx/index.php/sig/chiapas/altos/97-capas-tematicas-de-santiago-el-pinar>



Cuadro 12. Indicadores de pobreza y vulnerabilidad (porcentajes), 2010 en Santiago El Pinar

Fuente: SEDESOL, CONEVAL²¹



Cuadro 13. Indicadores de carencia social (porcentajes), 2010 en Santiago El Pinar

Fuente: SEDESOL, CONEVAL²²

²¹ https://www.gob.mx/cms/uploads/attachment/file/32907/Chiapas_119.pdf

²² https://www.gob.mx/cms/uploads/attachment/file/32907/Chiapas_119.pdf

Características de vivienda:

Viviendas según material de piso				Vivienda con disponibilidad de servicios		
Tierra	Cemento o firme	Madera, mosaico u otro recubrimiento	No especificado	Agua	Drenaje	Energía
82	542	8	8	521	433	609

Cuadro 14. Características de las viviendas en Santiago El Pinar

Fuente: INEGI, Censo de Población y Vivienda 2010

Algunos datos de la encuesta intercensal realizada en 2015:

La proporción de viviendas particulares habitadas en que se usa leña o carbón para preparar alimentos en Chiapas llega a 51 por ciento. El porcentaje más alto corresponde a San Juan Cancuc, con 99.3; le siguen Mitontic, con 99; Santiago el Pinar, con 98.9 y Aldama, con 98.6 por ciento.

El 97.5% de las viviendas en Chiapas disponen de energía eléctrica. Santiago el Pinar es el municipio con el mayor porcentaje de viviendas que cuentan con este servicio, 100.0; le siguen Reforma, Tapilula y Tuxtla Gutiérrez, con 99.7 por ciento.

En Chiapas, el número de ocupantes por cada vivienda particular habitada es de 4.2 en promedio. En Santiago El Pinar es de 5,3 ocupando el décimo lugar en el Estado.

De cada 100 habitantes en Chiapas, 36 se consideran indígenas. Santiago el Pinar con un 99, 5%, casi toda la población se auto adscribe indígena.

Las proporciones más altas de hablantes de lengua indígena de 3 años y más corresponden a Santiago el Pinar con 99,9%.

De las personas que declaran estar afiliadas en alguna institución que ofrece servicios de atención a la salud; Santiago El Pinar tiene el más alto porcentaje con el 97, 9%

Chiapas es la entidad con mayor tasa de analfabetismo y Santiago El Pinar ocupa el tercer lugar con el 38,3%.

La afiliación a programas de salud obedece especialmente al vínculo que tienen con el pago del programa "Oportunidades".

El gran porcentaje de analfabetismo responde a la necesidad de trabajar desde niños para poder sustentarse económicamente. Además a la desafortunada gestión educativa,

la cual no provee de profesores bilingües, que puedan apoyar el crecimiento de la población y su territorio.

Comentarios finales

El recorrido histórico permite evidenciar el afán de dominio sobre el territorio. En Chiapas, los procesos no han sido uniformes a todas las poblaciones, debido a las características propias de cada territorio y su historia, lo cual ha forjado la vida de sus habitantes.

El territorio indígena en muchos aspectos ha permanecido congelado en el tiempo puesto que los cambios en su mayoría se producen en la ciudad. Al igual se ha mantenido el trato discriminatorio de subordinación y explotación de los mestizos y blancos. Por tanto, la conservación del territorio, el sincretismo religioso, los usos y costumbres son estrategias para protegerse de la presión del despojo que se ha promovido desde la colonia. Ha adaptado lo propio a lo nuevo, apropiándose de esto y usándolo a su favor.

Chiapas vive una crisis y una situación tensa pues en ella coexisten diferencias, económicas, políticas, religiosas, sociales, geográficas además de su proceso histórico. En ella conviven diversas creencias religiosas como son las tradicionalistas, católicas y protestantes, entre otros nuevos cultos que han incursionado dentro de las comunidades, la presencia de milicianos y simpatizantes del EZLN, militantes de organizaciones indígenas independientes y de partidos de oposición, entre otros.

El Estado responde ante la toma de conciencia de la lucha por la tierra de la población de Chiapas con la represión, la cual es apoyada por grupos con poderío económico y político.

Chiapas a nivel nacional e internacional posee gran importancia por su riqueza en la generación de recursos de hidrocarburos e hidroeléctricos, así como la producción agropecuaria por lo cual para el estado es necesario mantener el control territorial y procura desplazar y reducir a la población para que no pueda acceder a estos. Por tanto, es importante tener en cuenta la importancia de los movimientos campesinos en Chiapas

y de los zapatistas, los cuales hacen parte de la historia de la población, quienes han luchado por la tierra y su autonomía.

A través de la historia de Chiapas se puede observar que se ha buscado unificar la identidad del estado a través de las diferentes intervenciones y políticas públicas que se han puesto en marcha, el interés de las elites políticas no ha sido la construcción de una identidad nacional sino la unificación de una identidad que se acomode a sus intereses de poder y control.

De nada ha servido el discurso político del desarrollo y su puesta en marcha dentro del territorio chiapaneco ya que a pesar de su riqueza natural y cultural, la historia evidencia que la vida de sus habitantes persiste en la pobreza, la marginación y el despojo.

Después de conocer acontecimientos que han construido el territorio que hoy se reconoce como Santiago El Pinar se puede concluir que vive una crisis y una situación tensa pues en ella coexisten intereses económicos, políticos, religiosos y sociales, todos buscando la dominación y la autonomía, confluyen allí diversas identidades que se manifiestan en los procesos de resistencia y en la vida cotidiana de sus habitantes.

La historia de los Zoques en el territorio de Ostucán ha sido de constante presión a reducirse, retroceder y replegarse sobre su territorio y desplazado a otros territorios. La riqueza en recursos naturales del territorio Zoque que permite la producción hidroeléctrica, hidrocarburos, agrícola y ganadera ha contribuido a su desplazamiento, como también la erupción del volcán “Chichón”

La población de raíces Zoque ha sido desplazado por causas de la erupción del Volcán Chichonal a la Selva Lacandona y por la construcción de la represa Manuel Moreno Torres, mejor conocida como Chicoasén I a otros territorios. Actualmente viven la misma situación con la construcción de la represa hidroeléctrica Chicoasén II, paradójicamente no es una coincidencia que ocurre exactamente lo mismo con la reubicación de la población que vive alrededor del río Grijalva a las CRS. Este río es el segundo más caudaloso del país y el mayor productor de energía hidroeléctrica, está vigilado y administrado por la CFE, sobre él se ubican las presas Angostura o Belisario Domínguez, la presa Chicoasén, presa Malpaso o Netzahualcóyotl y la presa Peñitas.

Aunque Santiago El Pinar ha sido catalogado como uno de los municipios con alta marginalidad y Ostuacán a pesar de la riqueza en producción de hidrocarburos e hidroeléctricas también posee esta característica. La diferencia está en que la población indígena ha permanecido y mantiene su territorio, lo que no sucedió con la población Zoque de Ostuacán donde actualmente es habitada por mestizos.

El sistema de fincas puede ser considerado como agente natural de castellanización y desplazamiento de la lengua Zoque contribuyendo a desestructurar la vida de la población, pero también este sistema puede convertirse en un medio para reproducir la lengua y los modos tradicionales de la población; además fue clave en la vida económica de esta población, porque para muchos era la única forma de sobrevivir.

La historia de Santiago El Pinar y Ostuacán, han forjado las características de las poblaciones que actualmente ocupan estos territorios, las cuales son muy distintas. La permanencia de las lenguas precolombinas en la región de los Altos, la búsqueda de autonomía y la lucha por la tierra son características que han permanecido a lo largo del tiempo. En el caso de Ostuacán sus antecesores zoques han sido disminuidos y reducidos perdido su lengua y alejados de su territorio de origen. La riqueza en recursos naturales que posee este territorio ha sido objetivo de intereses particulares de explotación, lo cual ha sido punto clave para que la lucha por la tierra y la autonomía no sean tan evidentes. Sumado a esto han sufrido hambrunas epidemias, la erupción del volcán Chichonal e inundaciones.

La permanencia de la poblaciones se relaciona con sus características geográficas ya que en la región de los Altos el clima frío y la dispersión geográfica de las comunidades hicieron que las epidemias y la represión fueran menos devastadoras, a diferencia de Ostuacán en la vertiente del Golfo de México, que se asienta en las cálidas planicies que colindan con el actual estado de Tabasco, el clima cálido con permanentes lluvias, promueve el incremento de epidemias, las inundaciones, además han sido afectados por la erupción del volcán Chichonal.

La presencia del movimiento Zapatista y Neozapatista en la región de los Altos donde habitan indígenas hablantes de tzotzil tuvo mayor impacto que en la región Norte donde

la población indígena es Zoque, en ambos momentos históricos. Esto se debe tanto a causas históricas, territoriales e identitarias de los dos grupos.

A continuación se expone un capítulo donde se presentan a las ciudades rurales sustentables como formas de apropiación territorial por parte de Estado, es decir la continuación de una historia de despojo a las poblaciones de su territorio, consecuencia del sistema neoliberal dominante que ha logrado imponerse con diversas estrategias.

CAPÍTULO III: LAS CIUDAD RURAL SUSTENTABLE COMO ESTRATEGIAS DE APROPIACIÓN TERRITORIAL

*Pero aquí abajo abajo
el hambre disponible
recurre al fruto amargo
de lo que otros deciden
mientras el tiempo pasa
y pasan los desfiles
y se hacen otras cosas
que el norte no prohíbe
con su esperanza dura
el sur también existe
Mario Benedetti²³*

El objetivo de este capítulo es presentar los antecedentes, referentes y criterios con los que se crearon las Ciudades Rurales Sustentables (CRS). Se quiere mostrar cual fue la intervención del gobierno del estado de Chiapas, los fundamentos de la política pública, los referentes para la formulación del plan maestro y la puesta en marcha de este.

Las CRS son localidades producto de una política pública de los gobiernos estatal y federal bajo la presidencia de Felipe Calderón. Se plantea “como una estrategia de desarrollo regional para combatir la dispersión poblacional y erradicar la pobreza de manera efectiva. Esta estrategia significa un viraje de fondo al modelo poblacional seguido en las últimas décadas en el territorio chiapaneco” (IPCR; 2012). En otras palabras es una muestra de ordenamiento territorial. Lo anterior implica la realización de un diseño urbano que plantea características de las formas de movilización y ocupación de una ciudad, compuesta por un diseño de vivienda rural y equipamientos propios de lo urbano, además de la promoción de programas que corresponden a un modelo económico de producción y comercio. Con este fin el gobernador del estado de Chiapas (2006-2012) Juan Sabines Guerrero²⁴ decreta la Ley de Ciudades Rurales

²³ El sur también existe

²⁴ Se da a conocer la ley de CRS para el estado de Chiapas a través de la Sexagésima Tercera Legislatura Constitucional del Congreso del estado de Chiapas, mediante decreto 125, la cual se publica en el Periódico Oficial del estado de Chiapas el miércoles 7 de enero de 2009, y cuya última reforma se realizó el 5 de noviembre de 2010.

Sustentables²⁵, la cual en su artículo 2° define las CRS así: “constituyen una estrategia de política pública, tendente a promover el desarrollo regional; combatir el binomio dispersión-marginación, con la más amplia participación ciudadana y la colaboración de la sociedad civil organizada; proporcionar servicios de calidad y oportunidades de desarrollo económico y social a la población”.

Para la concepción de las CRS se retoman los planteamientos del Programa de las Naciones Unidas para el Desarrollo, del Plan Nacional de Desarrollo 2007- 2012 y los que en materia de desarrollo social con sustentabilidad derivan del Plan de Desarrollo Chiapas Solidario 2007-2012. El Informe Mundial sobre Desarrollo Humano 1994, relativo al Desarrollo Humano Sustentable del Programa de las Naciones Unidas para el Desarrollo, señala que: “el propósito del desarrollo consiste en crear una atmósfera en que todos puedan aumentar sus capacidades y las oportunidades puedan ampliarse para las generaciones presentes y futuras”²⁶ (PNUD, 1994:15).

El Programa Institucional del Instituto de Población y Ciudades Rurales (IPCR) expone que la justificación para proponer la construcción de las Ciudades Rurales Sustentables (CRS) es que “la pobreza extrema y las condiciones de exclusión de vida digna de miles de familias chiapanecas, se originan básicamente, por la dispersión poblacional”. Este argumento aparece en la página principal IPCR; el cual es creado el 10 de febrero de 2009 a través del Decreto No. 163 y publicado en el Periódico Oficial No.144.Su propósito es impulsar el desarrollo regional y el ordenamiento territorial para enfrentar los problemas de marginación, pobreza y dispersión poblacional y atender a la población afectada por fenómenos climáticos, desarrollando Ciudades y Villas Rurales Sustentables con servicios de calidad, equipamiento y oportunidades económicas y de

²⁵http://www.semahn.chiapas.gob.mx/portal/descargas/juridico/Constitucion_Codigo_y_Leyes_Estatales/27_LEY_DE_CIUDADES_RURALES_SUSTENTABLES_PARA_EL_ESTADO_DE_CHIAPAS_05_DE_NOVIEMBRE_DE_2010.pdf

²⁶ PNUD (1994, septiembre). Informe Mundial sobre Desarrollo Humano 1994. Una nueva forma de cooperación para el desarrollo. Disponible en: http://hdr.undp.org/sites/default/files/hdr_1994_es_completo_nostats.pdf
Programa institucional “Instituto de Población y Ciudades Rurales, Periódico Oficial No.243, de fecha 14 de julio del 2010).

desarrollo social y humano (Periódico Oficial No.243, de fecha 14 de julio del 2010). En otras palabras, expone que las CRS son planeada y construidas con la finalidad de erradicar la dispersión de los asentamientos humanos y de acercar los servicios básicos a un mayor número de chiapanecos, así como instrumentar y ejecutar mecanismos para alcanzar el desarrollo integral y las condiciones necesarias para dotar a los centros de población de servicios urbanos básicos y saludables, que fortalezcan los asentamientos humanos de manera ordenada, segura y con viabilidad para su desarrollo e integración total.

Se asume que la propuesta anterior propicia además una mejor distribución territorial de la población conforme a las potencialidades del desarrollo regional, en un marco de mayor prosperidad social y económica y de sustentabilidad en el uso de los recursos. Su visión es la creación de un subsistema de Ciudades y Villas Rurales Sustentables en el estado de Chiapas que favorezca la concentración de familias que habitan en localidades dispersas y en zonas de riesgo y que, además, permitan la dotación de servicios básicos y la generación de alternativas económicas y productivas con empleos dignos y remunerados para la población. Y su misión instrumentar políticas y acciones para el establecimiento y fundación de Ciudades y Villas Rurales Sustentables que permitan adecuar la distribución territorial de la población a las potencialidades del desarrollo regional, en un marco de mayor prosperidad social y económica y de sustentabilidad en el uso de los recursos.

Como marco referente para la formulación del plan maestro de las CRS, se retoma el Programa de las Naciones Unidas para el Desarrollo, en el apartado correspondiente al desarrollo humano 1994, el cual señala que “el propósito del desarrollo consiste en crear una atmósfera en que todos pueden aumentar su capacidad y las oportunidades pueden ampliarse para las generaciones presentes y futuras” (PNUD, 1994).

En el Plan Nacional de Desarrollo Chiapas Solidario 2007-2012 se establece como premisa básica el Desarrollo Humano Sustentable; también plantea que “se considera que las ciudades rurales tienen como objetivo abatir la dispersión poblacional, la pobreza extrema y la marginación, que ofrezcan a sus habitantes servicios de calidad,

equipamiento, oportunidades económicas, desarrollo social y humano, y que además se constituyan en centros de atracción para las comunidades cercanas” (CEDES, 2008:15).

En su marco legal tiene en cuenta los instrumentos legales, nacionales, estatales y municipales locales: “La Constitución Política de los Estados Unidos Mexicanos, Ley Federal de Planeación del gobierno Federal, Ley de Desarrollo Rural Sustentable, Ley General de Población, Ley General de Desarrollo Social, la Constitución Política del estado de Chiapas, ley Estatal de Planeación, ley Orgánica de la Administración pública del estado, Ley Orgánica Municipal, Ley General de Vida Silvestre, Ley General del Equilibrio Ecológico y Protección al Ambiente, Ley de Aguas Nacionales, Ley General de salud, Ley General de Protección Civil, Ley General de Asentamientos Humanos, Ley Estatal de Salud, Ley Estatal de Protección Civil” (CEDES, 2008: 16).

En su marco político “retoma las políticas internacionales tendientes al desarrollo humano, que consideran el respeto a los derechos humanos, el fomento a la equidad de género y el combate a la pobreza, el hambre, las enfermedades, el analfabetismo, así como la degradación del ambiente” (CEDES, 2008:23); estos documentos son la Declaración Universal de los Derechos Humanos, la Cumbre del Milenio de las Naciones Unidas, Objetivos y Metas del Milenio al 2015, Plan Nacional de Desarrollo 2007-2012 y Plan de desarrollo Chiapas Solidario 2007-2012 (CEDES, 2008).

El marco socioeconómico presenta una caracterización del estado de Chiapas donde expone que este presenta elevada dispersión poblacional rural con grandes rezagos, vulnerabilidad y exclusión social, ya que 8 de cada 10 habitantes están en condiciones de pobreza extrema lo cual trae como consecuencia marginación e inequidad. Estas condiciones han dado lugar a asentamiento humanos con las siguientes características: asentamientos en zonas de riesgo, 19,237 localidades menores de 2,500 habitantes, 79 % de municipios considerados de alto y muy alto grado de marginación, accidentada orografía, que dificulta el otorgamiento de servicios básicos a gran parte de la población; lo que ha ocasionado que el estado presente el menor Índice de Desarrollo Humano y el segundo lugar con mayor grado de marginación (CEDES, 2008).

En cuanto al marco conceptual se presentan los principios orientadores de las CRS los cuales son: la sustentabilidad, equidad de género, participación social, reconocimiento de la diversidad, fortalecimiento institucional municipal y social. En los ámbitos de acción están: el ordenamiento territorial, educación y cultura, salud, nutrición y seguridad alimentaria, impulso a la actividad económica, vivienda, infraestructura social básica, que comprende caminos, agua, saneamiento, electrificación, telecomunicaciones, espacios públicos (calles, equipamientos, zonas libres, etc.) y mejoramiento urbano. Presenta un marco metodológico en el cual plantea que para acercarse a la realidad se utilizó la sistematización, el análisis, la síntesis, la deducción y la inducción lo cual permitió crear estrategias para la creación e implementación de las CRS (CEDES, 2008).

La gran mayoría de referentes con los que se crean las CRS pertenecen a organismos internacionales los cuales se retoman para nombrar, entender y tratar las problemáticas existentes en México y otros países latinoamericanos, dejando claro que a través de la historia se ha hecho evidente que no existe un manejo propio de las problemáticas en estos territorios. Las decisiones son tomadas por instituciones y actores que no conocen las realidades de la vida cotidiana de la gente de los territorios latinoamericanos.

Las CRS tienen sus antecedentes en la campaña electoral del año 2000 del presidente electo de la República Vicente Fox Quesada, quien prometió generar programas de desarrollo regional, con la participación de las comunidades indígenas y ya electo empezó a definir un conjunto de proyectos de desarrollo regional denominado Plan Puebla Panamá (PPP) creado en 2001. Sin embargo, en el mandato de Ernesto Zedillo (1994-2000) se elaboró un Plan Nacional de Desarrollo Urbano donde se proponen siete corredores de tránsito interoceánico, los cuales aparecen en el PPP.

Durante el gobierno de Fox creó la Ley de Desarrollo Forestal Sustentable el 13 de diciembre de 2002 y la Ley de Desarrollo Rural Sustentable como leyes reglamentaria del desarrollo rural, en las cuales se incentiva a la reconversión productiva, la competitividad en el ámbito rural, la constitución y consolidación de empresas rurales, preceptos siempre bajo la supervisión de los asesores del BM y los cánones del proyecto Neoliberal, los cuales han demostrado la inviabilidad del desarrollo y de la sustentabilidad.

En Chiapas se cree que las CRS son idea del gobernador Juan Sabines Guerrero (2006-2012), pero la realidad es que el gobierno sólo impulsa este programa. Las ideas y las teorías que respaldan la creación de las CRS en Chiapas provienen de documentos que fundamentaron el Plan Puebla Panamá cuando se lanzó en el inicio del sexenio del presidente Vicente Fox (2000-2006) (Pickard, 2012:8).

Con Vicente Fox se promovió de manera intensa las políticas neoliberales con reformas, leyes y promovió programas asistencialistas; con Felipe Calderón las continuó e intensificó entre ellos la política pública como las CRS.

El gobierno calderonista aumentó el presupuesto asignado al combate a la pobreza y el número de beneficiados, pero los resultados no fueron los esperados con todo y que su administración y contó con los mayores ingresos y excedentes petroleros de la historia del país.

El combate a la marginación del gobierno de Felipe Calderón fue un fracaso. La pobreza ha aumentado de 49 a 52 millones de mexicanos, según el CONEVAL (Esquivel, 2015:parr.18).

Hay muchos indicios sólidos de que este plan fue originalmente elaborado por el Banco Mundial (BM), el Banco Interamericano de Desarrollo (BID), la CEPAL y diversas universidades estadounidenses, en colaboración con algunos tecnócratas procedentes de los gobiernos y algunos grupos de empresarios de la región (Barreda, 2002:1).

La puesta en marcha PPP estuvo motivada por el interés del gobierno de coordinar programas de desarrollo social, superación de la pobreza y desarrollo sostenible, prometió alentar la integración regional de los siete países centroamericanos y nueve estados del sureste mexicano (Puebla, Campeche, Guerrero, Oaxaca, Tabasco, Veracruz, Quintana Roo, Yucatán y Chiapas), dando prioridad a la modernización de las redes de comunicación, transporte y energía eléctrica.

En el año 2008 el PPP cambia su nombre a Proyecto de Integración y Desarrollo de Mesoamérica, más conocido como Proyecto Mesoamérica (PM). A este mecanismo se incorpora Colombia en 2008 y República Dominicana en 2009.

El financiamiento del PPP proviene de los recursos que los países miembros aportan, así como del apoyo del Grupo Técnico Institucional (GTI), conformado por el Banco

Interamericano de Desarrollo (BID), la Comisión Económica de América Latina y el Caribe (CEPAL), el Banco Centroamericano de Integración Económica (BCIE), la Corporación Andina de Fomento (CAF) y la Organización Panamericana de la Salud (OPS), organismos que contribuyen con recursos financieros y técnicos. El PPP constituye una estrategia para la transformación y modernización de Centroamérica basada en megaproyectos destinados a atraer inversiones nacionales y extranjeras tanto a la región como a nivel local, con una visión neoliberal del desarrollo donde se privilegia la modernización de la infraestructura de transportes y comunicaciones.



Imagen 1. El proceso de construcción del PPP

Fuente: Portal oficial del Proyecto Mesoamérica. <http://www.proyectomesoamerica.org>

Para entender cómo y por qué se construyeron las CRS hay que empezar por aclarar que su planeación y construcción no están planteadas de manera explícita en las propuestas del PPP o del PM, pero si parte de sus fundamentos, existe una intervención a nivel local de modernización que busca a través del ordenamiento territorial mejorar las condiciones de vida de las poblaciones y traer desarrollo a su territorio. Además quienes promocionan

y ejecutan los planteamientos son los mismos actores que impulsan los megaproyectos tanto del PPP como del PM.

Existen documentos que han servido de base para la construcción general del Plan Puebla Panamá (PPP). Barreda (2002) presenta siete grupos de documentos oficiales, académicos y privados, elaborados en Centroamérica, México y los Estados Unidos, que exponen los puntos de interés del PPP, estos son:

1. En diversos documentos del Banco Interamericano de Desarrollo y de la Secretaría del Medio Ambiente del Gobierno de México se reconoce que la iniciativa del corredor Biológico Mesoamericano (CBM) forma parte nodal del PPP (2002:141). Por otra parte:

Sus objetivos incluyen: 1. Convertir al CBM en un catalizador del desarrollo sustentable y en un instrumento que limite la vulnerabilidad de la región a los desastres naturales 2. Apoyar la colaboración entre los países, mesoamericanos para crear un ambiente sustentable y en un instrumento que limite la vulnerabilidad de la región a los desastres naturales, 3. Proteger la valiosa diversidad de la región Mesoamérica, e integrar la conservación del medio ambiente y una mayor competitividad económica como objetivos de la agenda ambiental mesorregional (OCDE, 2006:52).

2. Un segundo grupo de documentos preparatorios del PPP, son elaborados a partir de 1999 en centros universitarios estadounidenses de perspectiva neoliberal, en la CEPAL y el BID. Éstos, evalúan la falta de integración centroamericana, su enorme potencial geoeconómico casi inutilizado, las posibilidades de desarrollo de diversas estructuras integradoras y las necesidades de inversión requeridas para crear estas infraestructuras:

El BID oferta al mundo la virtud geoeconómica más rentable de la región: su privilegiada posición interoceánica, que puede ser potenciada con la abundancia local de fuentes de energía (el petróleo y el gas del sureste de México y la hidroeléctrica de Chiapas) que permitirá el funcionamiento regional de sus puertos, aeropuertos, corredores multimodales de transporte, telecomunicaciones, parques industriales, etc. Se ofrece así una visión del conjunto tecnológico que podría permitir el funcionamiento estratégico de la región (Presidencia de la Republica, 2001:147).

3. El plan Nacional de Desarrollo urbano 1995-2000, plantea de modo inmejorable un esquema de subordinación del territorio mexicano y sus infraestructuras a las principales necesidades de integración de los Estados Unidos con la Cuenca del Pacífico, este es publicado en marzo de 1996 por el presidente Ernesto Zedillo.

Los programas elaborados por funcionarios durante el mandato de Zedillo y quienes también lo son en el mandato de Fox de corte neoliberal, representan “uno de los antecedentes más completos y sólidos de los supuestamente nuevos programas de expulsión campesina, de manejo de flujos migratorios, de “nódulos”, de concentración urbana en centros maquiladores, de creación de plantaciones latifundistas de agroexportación del sureste mexicano y otras linduras del PPP” (Barreda, 2002:151).

4. Estudios generales sobre la región centroamericana efectuados por varios centros de investigación regional, estos tratan de numerosos estudios destinados a diagnosticar la región y proponer el desarrollo de infraestructuras precisas que permitan la integración carretera, energética y telefónica para el desarrollo de negocios de maquila, biodiversidad, turismo etc., mediante la construcción de clusters y parques industriales.

5. Con las transformaciones del artículo 27 de la Constitución Mexicana²⁷ sobre el régimen de la propiedad y la entrada en vigor del Tratado de Libre Comercio, en realidad México ya estaba listo para poner en marcha obras claves en la región del PPP. Tal es el caso del programa turístico del mundo Maya, diversos proyectos hidroeléctricos de la Selva Lacandona, etc. No es casual que varios planes de aquel entonces hoy se intentan volver a vender como parte del flamante PPP, tanto por el coordinador mexicano del mismo, Florencio Salazar, como directamente por el BID o el Banco Mundial. Viejos proyectos de infraestructuras, conservación y turismo curiosamente emplazados en las zonas indígenas de Chiapas.

6. Programas parciales elaborados oficialmente por algunas secretarías de Estado del gobierno Federal Mexicano, así como programas de desarrollo regional contratados por

²⁷ Artículo 27. La propiedad de las tierras y aguas comprendidas dentro de los límites del territorio nacional, corresponde originariamente a la Nación, la cual ha tenido y tiene el derecho de transmitir el dominio de ellas a los particulares, constituyendo la propiedad privada.

gobiernos de los estados (como es el caso del megaproyecto del Istmo de Tehuantepec, elaborado por Felipe Ochoa y Asociados) que coinciden con las grandes propuestas del BID o del Banco Mundial.

7. Documentos preparatorios del Plan foxista para la redención del sur-sureste de México. Estudios efectuados en el año 2000 por los equipos de asesores del presidente Zedillo y el presidente Fox, todos incorporados en el equipo de gobierno y en la versión final del PPP. Entre estos documento están: *El sur también existe: un ensayo sobre el Desarrollo Regional de México* redactado por Enrique Dávila, Georgina Kessel y Santiago Levy ex funcionarios del Banco Interamericano de Desarrollo y de la Secretaría de Hacienda durante el sexenio de Zedillo; en este documento se formulan las supuestas razones por las cuales el sureste de México se ha hundido en su profundo rezago económico, en su análisis de los indicadores expone que en Chiapas “Un 43.5% de la población asentada en la región habita en localidades de menos de 2,500 habitantes por lo que es considerada población rural”(2002:208) es decir una población rural con dispersión poblacional la cual “frena el aprovechamiento de las economías de escala en la provisión de servicios públicos y determina también mayores costos para las empresas al atender un determinado nivel de demanda”(2002:209). Argumenta que la dispersión ha generado carencias en materia de servicios de vivienda con altos porcentajes en carencia de drenaje, agua y electricidad. Estos mismos argumentos se utilizaron para sustentar la creación de las CRS:

El documento publicado en la página de internet de la presidencia de la república en marzo de 2001, Se presentan los mismos temas que se han discutido sobre el PPP pero “ahora como destinadas a la solución mágica de los problemas de la pobreza” (Barreda, 2002:163).

Por otra parte el *Documento base Plan Puebla Panamá México* realizado por la Presidencia de la República en el mandato de Vicente Fox constituye un primer documento para iniciar la discusión sobre la mejor estrategia para el PPP. Se expone en la sección del diagnóstico de la Región Sur-Sureste de México como la región integrada por los estados de Campeche, Chiapas, Guerrero, Oaxaca, Puebla, Quintana Roo, Tabasco, Veracruz y Yucatán, presenta un serio rezago en su desarrollo socioeconómico

con respecto a las regiones del Centro y Norte del país; constituyéndose en un primer elemento para que el Gobierno Federal proponga cambiar las bases y prioridades de la Planeación Nacional del Desarrollo, e inicie con la planeación del PPP:

El Gobierno Federal se ha propuesto cambiar las bases y prioridades de la Planeación Nacional del Desarrollo, iniciando ésta con la planeación de la Región Sur-Sureste de México, en el marco del Plan Puebla-Panamá. Su propósito es corregir inmediatamente los sesgos que han afectado negativamente a dicha región, para empezar a revertir las tendencias seculares de deterioro y permitir así a sus habitantes acceder a una mayor calidad de vida. Para ello propone un nuevo esquema de desarrollo regional que, partiendo de la premisa de que el desarrollo es de las personas o no es desarrollo, contempla, entre otros, nuevas políticas públicas para el desarrollo humano (prestando especial atención en el desarrollo integral de las comunidades y pueblos indígenas), la lucha contra la pobreza y la promoción de la inversión y el desarrollo productivos, la realización de inversiones estratégicas en infraestructura que permitan a la región comunicarse mejor y aprovechar las potencialidades inscritas en los Tratados de Libre Comercio de México, una nueva política de precios y tarifas de bienes y servicios producidos por el sector público, y programas para el aseguramiento de la sustentabilidad ambiental del crecimiento económico (Presidencia de la República, 2001:3).

El libro *La Frontera Sur de México* de Daniel Villafuerte muestra también la situación de esta parte del país, haciendo énfasis sobre la importancia que esta ha adquirido no solo por parte del Estado mexicano sino también del gobierno de los Estados Unidos, organismos internacionales como el Banco Mundial y de ONG, explica que existe una preocupación compartida por parte de los dos gobiernos referida a la estabilidad política de la región y de la posibilidad de una vuelta al pasado sobre todo por el surgimiento del Ejército Zapatista de Liberación Nacional (EZLN), en este mismo documento se expone que:

Los estados de Guerrero, Chiapas y Oaxaca son los que cuentan con más grupos armados 22, 13 y 9, respectivamente entre ellos el Ejército de Liberación de la Sierra del Sur, "Brigada Campesina de Ajusticiamiento" "Ejército Revolucionario Indígena Campesino de Liberación Nacional, "comando Campesino Insurgente" "Ejército Insurgente Revolucionario del Sureste", "Movimiento Popular de Liberación Nacional" y "Ejército Revolucionario de Soconusco". A esto se agrega la situación económica y política de Guatemala que en el Gobierno de Alfonso Portillo, se ha vuelto altamente vulnerable a tal grado de mantener la seguridad, que el ejército sale a las calles a apoyar la policía. En este contexto el PPP resulta ser la respuesta del gobierno del gobierno de Vicente Fox para contener los

descontentos sociales y generar una situación económica distinta a la que hoy tenemos (Villafuerte, 2004:46).



Mapa 9. Proyectos del Plan Puebla Panamá.

Fuente: <http://frecuencialibre991.blogspot.com.co/2010/07/otra-vision-sobre-plan-mesoamerica.html>

La preocupación de fondo es el territorio y la dificultad para disponer de él, porque si hay grupos que se interponen, obstaculizarán los fines de los proyectos que son coherentes con el neoliberalismo y la globalización, por tanto, no son compatibles con el objetivo político del EZLN que busca el reconocimiento y el respeto de su territorialidad y autonomía jurídico-política. El interés sobre estos territorios es la apropiación de recursos geoestratégicos a beneficio del capital transnacional, mexicano y extranjero y el PPP responde a esta nueva perspectiva.

El discurso de desarrollo para la región Sur- sureste presentado por el gobierno del presidente Fox en México hace parte de una estrategia para la intervención de capital

privado y países industrializados que provean de la infraestructura para llevar a cabo los proyectos que exponen como parte de mejorar las condiciones de dicha región, lo cual está muy ligado también al propósito que dirige a organismos internacionales como el BM y el FMI.

El argumento del PPP es transformar la región Sur- Sureste a través de proyectos de infraestructura que potencien el uso de los recursos naturales, pero no se ha tenido en cuenta a la población y su derecho sobre el control de las tierras, bosques, recursos naturales y en el caso de las comunidades indígenas los derechos y garantías sobre el derecho a su hábitat, uso, administración y conservación de su territorio, contemplado en el artículo 13.2 de la Organización Internacional del Trabajo (OIT).

Otro elemento para poner en marcha el PPP lo constituyen las cumbres de Tuxtla que son mecanismos de concertación y dialogo donde se tratan asuntos relacionados con temas de desarrollo para Guatemala, Belice, Costa Rica, El Salvador, Honduras, México, Nicaragua y Panamá.

“El mecanismo de concertación Tuxtla se convirtió en un foro de expresión de los problemas más relevantes y urgentes que enfrentan los países centroamericanos” (Villafuerte, 2004:55).

No deja de llamar la atención el efecto producido por estos foros, como el hecho de considerar a México como el país que permitiría sacar de la crisis económica y social a los países de la región, ya sea de manera directa o a través de diversos mecanismos de cooperación con organismos multilaterales. Otro de los aspectos interesantes es que los foros sirven para legitimar los tratados comerciales y convencer a los países de la región de que la vía del libre comercio es la mejor opción para alcanzar el desarrollo (Villafuerte, 2004:55).

Se han llevado a cabo hasta ahora 16 cumbres, las cuales se han realizado en los diversos países que hacen parte de este mecanismo, La primera reunión cumbre de presidentes centroamericanos y México se llevó a cabo en la ciudad de Tuxtla Gutiérrez, capital del estado de Chiapas el 11 de enero de 1991y la última en San José de Costa Rica el 29 de marzo de 2017, la próxima reunión está programada a realizarse en Honduras para el año 2019.

Plan Puebla Panamá a Proyecto Mesoamérica

El PPP cambia su nombre a Proyecto de Integración y Desarrollo de Mesoamérica o Proyecto Mesoamérica (PM), cuando el 28 de junio de 2008,

se celebró la X Cumbre del Mecanismo de Diálogo y Concertación de Tuxtla, en Villahermosa, Tabasco, con el objeto de concluir el proceso de reestructuración del PPP, iniciado en la “Cumbre para el Fortalecimiento del PPP” en 2007, acordando su transición hacia el Proyecto de Integración y Desarrollo de Mesoamérica, el cual se concretó en julio de 2009 con la suscripción del Acta de Institucionalización en la XI Cumbre del Mecanismo de Diálogo y Concertación de Tuxtla de Guanacaste, Costa Rica. Allí se incorporaron la República Dominicana y Colombia como miembros del Mecanismo. También en esa ocasión se otorgó a México la Co-Presidencia Permanente del PM, mecanismo del que es su contribuyente principal (SRE, 2012: 10-11).

El PM es el mecanismo establecido por los países mesoamericanos para facilitar el diseño, financiamiento y ejecución de proyectos de integración regional en materia de infraestructura, conectividad y desarrollo social. Su misión es contribuir al crecimiento económico sostenido y a la preservación del medio ambiente y los recursos naturales de la región, coordinando y sumando esfuerzos entre los gobiernos de los países mesoamericanos en un clima de respeto a la soberanía (BID, s.f).

Los cambios que reestructuraron el PPP y dieron origen al PM fueron el cambio en la dinámica de trabajo de un esquema que contemplaba ocho iniciativas Mesoamericanas cada una responsable de un país. Belice se hizo responsable del sector turismo, Costa Rica del Transporte, El Salvador de Telecomunicaciones, Guatemala de Energía, Honduras de la facilitación comercial y la competitividad, Nicaragua del desarrollo sostenible, Panamá de la prevención y mitigación de desastres naturales y México del desarrollo humano (SRE, 2012:10).

Hubo cambios en la estructura organizacional, tanto en el fortalecimiento de las instancias ya establecidas, como la definición de las relaciones con otros actores y por último las modificaciones al Acta que institucionaliza el PPP, donde, además, se definieron los siguientes proyectos emblemáticos: Sistema Mesoamericano de Salud

Pública, programa para el Desarrollo de Vivienda Social en Centroamérica; Sistema Mesoamericano de Información Territorial para la reducción de desastres naturales; Estrategia Mesoamericana de Sustentabilidad Ambiental; Energía; Telecomunicaciones; Transporte; y Facilitación Comercial y Competitividad. Asimismo, se decidió incorporar nuevas áreas de actividad tomando en cuenta las demandas sociales y económicas de la región (SRE, 2012).



Mapa 10. Proyecto Mesoamérica área energía.

Fuente: Empresa Propietaria de la Red. Sistema de Interconexión Eléctrica para los Países de América Central²⁸

El financiamiento de los proyectos del PM proviene de los recursos que los países miembros aportan, así como del apoyo del GTI, conformado por el BID, la Comisión Económica para América Latina y el Caribe (CEPAL), el Banco Centroamericano de

²⁸ http://chacatorex.blogspot.com.co/2010/06/integracion-para-el-despojo-el-proyecto_11.html

Integración Económica (BCIE), y el Banco de Desarrollo de América Latina (CAF), organismos que contribuyen con recursos financieros y técnicos (SRE, 2012:11).

La región Mesoamérica en la cual se inscribe el PPP tiene un potencial económico por su ubicación estratégica, variedad y abundantes recursos, ésta une a América del norte con América del Sur, es paso obligado entre Asia y Europa, posee potencial para convertirse en enlace entre mercados importantes y además en base logística estratégica para el transporte de carga y pasajeros. Las industrias de vestido y manufactura ligera plantean oportunidades de futuros beneficios en productividad y competitividad (Navarrete, 2006). De esta manera:

Al ser aprobado oficialmente el PPP se crearon varios órganos para la gestión pública del mismo. Estos incluyen dos instancias fundamentales: la comisión ejecutiva del PPP y el grupo técnico interinstitucional (GTI), este originalmente estuvo integrado por el Banco Centroamericano de Integración económica (BCIE), (BID) Banco Interamericano de Desarrollo, Comisión Económica para América Latina y el Caribe (CEPAL) y el Sistema de la Integración Centroamericana (SICA), un grupo que con el tiempo ha cultivado relaciones estrechas con más de una docena de organismos especializados. Estas instituciones identificaron 8 iniciativas conforme a las cuales se articula el PPP:

1. Desarrollo Sustentable
2. Desarrollo humano
3. Prevención y reducción de desastres naturales
4. Promoción del turismo
5. Facilitación del intercambio comercial y competitividad

Entonces se promovieron varios proyectos de inversión conforme a las ocho iniciativas con aportaciones procedentes, sobre todo, del informe que ya existía sobre la Modernización y Transformación de América Central en el Siglo XXI (y sus proyectos respectivos, desarrollados en el Grupo de Madrid en 2001), así como del documento preparado sobre el componente Secretaría Económica de México del área elegida del PPP" (2006:170).

Siguiendo a Villafuerte la importancia que tiene México y Centroamérica para los proyectos de integración económica y comercial radican en:

- 1) La Biodiversidad que se ha convertido en un capital potencial para las empresas multinacionales
- 2) Los recursos energéticos del sur de México

- 3) La posición geográfica que tiene en la región, ya se trate del istmo de Tehuantepec, de Nicaragua o de Honduras, donde hay construcciones técnicas para la construcción de canales secos de comunicación interoceánica que beneficiaran en primer lugar a Estados Unidos (2004:52).



Mapa 11. Corredor Biológico Mesoamericano.

Fuente: CIEPAC

La historia muestra que se han realizado estrategias geopolíticas para asegurar y fortalecer la inserción en la economía mundial, la apertura y liberalización del mercado mexicano. En 1960 se firmó el Mercado Común Centroamericano (MCCA); integrado por Guatemala, El Salvador, Honduras, Nicaragua y Costa Rica, cuyo principal socio comercial era Estados Unidos y Europa. En 1994 entra en vigencia el Tratado de Libre Comercio de América del Norte. La iniciativa de expandirse a los demás países de América a través del Acuerdo de Libre Comercio de las Américas (ALCA) no prosperó, debido al rechazo que enfrentó por parte de los presidentes latinoamericanos, en 2005

en la Cuarta Cumbre de las Américas, que se realizó en Mar del Plata (Argentina). Actualmente México cuenta con una red de 12 Tratados de Libre Comercio con 46 países (TLCs), 32 Acuerdos para la Promoción y Protección Recíproca de las Inversiones (APPRIs) con 33 países y 9 acuerdos de alcance limitado (Acuerdos de Complementación Económica y Acuerdos de Alcance Parcial) en el marco de la Asociación Latinoamericana de Integración (ALADI) (Secretaría de Economía, 2016).

Los principales destinos de las exportaciones de la región, fueron: Estados Unidos US\$9,857.6 millones (33.3%); Centroamérica US\$7,473.7 millones (25.2%); Unión Europea US\$4,356.3 millones (14.7%); México US\$976.5 millones (3.3%); Panamá US\$913.2 millones (3.1%); República Bolivariana de Venezuela US\$681.3 millones (2.3%); Canadá US\$619.8 millones (2.1%); Hong Kong US\$544.8 millones (1.8%); República Dominicana US\$496.6 millones (1.7%); República Popular China US\$491.1 millones (1.7%); y, Resto del mundo US\$3,716.2 millones (12.5%) (SIECA, 2012).

Aparentemente el proyecto se crea para hacer competente y poner al mismo nivel con respecto a otras naciones a la región, pues se expone que existen servicios logísticos e infraestructuras poco competentes que ponen trabas para la competitividad y el crecimiento de la región por esto la prioridad es hacer mejoras en infraestructura del sector energético, en el transporte y en otros elementos del sector logístico en general, lo cual incluye proyectos para ampliar los corredores logísticos de la Región Mesoamérica e integrar los mercados de electricidad de la región. Estos mecanismos constituyen estrategias para la integración económica y política de los territorios; lo cual sería adecuado si la inversión y la producción beneficiara realmente a las comunidades y el objetivo de combatir la pobreza y la marginación se hiciera realidad, pero lo que se observa es que el único mejoramiento que ha hecho el PM se ha enfocado a la infraestructura del territorio Mesoamérica, misma que se ha extendido hasta Colombia y muy seguramente lo hará a Brasil. Sin embargo, las condiciones de sociales y económicas de estos territorios están en desventaja con Estados Unidos, Unión Europea, Japón, China quienes son los poseedores de las empresas transnacionales y a quienes les interesa mejorar la infraestructura con el fin de tener acceso a los recursos naturales propios de estos territorios.

Los valiosos recursos naturales y culturales pueden ser un factor decisivo para potenciar la economía de la región mediante un sector turístico atractivo: recursos naturales, zonas arqueológicas, ciudades coloniales y patrimonio cultural. En cuanto al sector agrícola existe limitada diversificación, concentración en productos de poco valor agregado y una vulnerabilidad ante la sacudida de los precios de los productos básicos (Navarrete, 2006:20).

Por otra parte, se visibilizan otros intereses sobre el territorio como es el control territorial:

En el caso del Plan Colombia, con el pretexto de la lucha contra el narcotráfico, Estado Unidos busca impulsar la lucha contrainsurgente y establecer un control sobre la región andina – que incluye varios países-, a donde se ha extendido la influencia de dicho Plan, y que es la puerta de entrada al Amazonas (Sandoval, 2007:39).

La realidad es que una buena infraestructura asegura el establecimiento de maquilas y acuerdos económicos con inversionistas transnacionales que aprovechan los acuerdos económicos entre países y así aprovechar importaciones y exportaciones con bajos aranceles y por otra parte puede acceder a mano de obra barata.

La gran diversidad en recursos naturales de los territorios en donde se plantea el PM, se convierte en un diamante en bruto para la investigación en diferentes áreas, a esto se suma la gran cantidad de conocimiento ancestral; riquezas que correrán la misma suerte que la historia ha contado la cual se resume en saqueo y explotación de la población y sus territorios. Mientras la ingeniería genética conforma, por diversas rutas, la punta de lanza del actual proceso de innovación tecnológica, su materia prima general, la biodiversidad, y con ella la región de América Latina incrementan extraordinariamente su importancia estratégica. Se discute si México es la tercera, cuarta o quinta potencia mundial de biodiversidad. La primera, por supuesto, es Brasil -aunque la región internacional de la Selva del Amazonas es mucho más rica. Se considera a Colombia la tercera potencia mundial después de Indonesia. Pero si consideramos el recurso más allá de las jurisdicciones nacionales, la segunda región en biodiversidad del planeta es el Corredor Biológico Mesoamericano, que se ubica justamente entre Panamá y los estados mexicanos sureños de Oaxaca, Guerrero y Michoacán (Barreda, 2002:2).

El mayor beneficiario es Estados Unidos, su objetivo es “apropiarse de los recursos naturales de la región, convirtiendo a la zona mesoamericana en su mercado de abasto” (Capdepon, 2010:166). La estrategia es la inversión privada de capital y las alianzas, por esta razón:

Chiapas es de suma importancia para el proyecto Mesoamérica, pues tiene las principales fuentes de agua del país, genera el 45% de la energía hidroeléctrica del país, tiene grandes extensiones de tierras rurales, genera turismo y tiene importantes áreas de biodiversidad del país y de la región. Los proyectos que vienen del PPP y lo que proyecta el proyecto Mesoamérica para el EJE 1 son:

-Parque Industrial Ángel Albino Corzo: se planea construir un parque maquilador, manufacturero cerca del aeropuerto. Construcción de hoteles y comercios en zonas de reserva.

-Aeropuerto Internacional Ángel Albino Corzo: Construido

-Carretera Ocozocuatla- Las Choapas: Terminada

-Carretera Arriaga- Ocozocuatla: pertenece al corredor del Pacífico, atraviesa la reserva de la Biosfera La Sepultura construida.

-Modernización Autopista Arriaga- Tapachula: En activo

-Modernización Tapachula – Ciudad Hidalgo: Concluida

-Puerto Chiapas: construido

-Centro Logístico Puerta Chiapas: se quiere crear un nodo logístico entre México y Centroamérica y Ciudad Hidalgo. Responde al Plan de nodos del Desarrollo del PPP. Será un centro para la movilización de mercancías, confluencia de transportes, manufactura de empresas y urbanización.

-Complejo Industrial Tabamex en Huixtla: se pretende construir seis naves industriales y una fábrica de papel de Tissue

-Represas Usumacinta: hidroeléctrica Frontera, Porvenir, Isla el Cayo, Yaxchilán.

-Represa Chinín e Itzantún

-Autopista Tuxtla San Cristóbal

-Pavimentación de los caminos Campamento Lacantún-Zamora Pico de Oro-Boca Chajúl, y Ocosingo-San Quintín-Margaritas

-Centro Integralmente Planeado "Palenque": Se trata de una zona de 58 mil hectáreas, integrada por los municipios de Catazajá, Chilón, Ocosingo, Salto de Agua, Tumbalá y Palenque. Los proyectos son:

- Carretera San Cristóbal Palenque: en construcción
- Corredor turístico Aguazul- Palenque – Bonampak-Tikal
- Planeación Urbanística de la ciudad de Palenque: hoteles de lujo, un parque temático, un campo de golf, cuadruplicar el número de habitaciones por hotel
- Identificación y gestión de reservas
- Desarrollo Turístico de la Selva Lacandona, Palenque, Agua Azul y playas de Catazajá
- Tren turístico Palenque Chichén Itzá
- Aeropuerto de Palenque: construido e inaugurado

-Biocombustibles: Sembradas 10 mil hectáreas de *Jatropha* y 45 mil de Palma Africana se espera aumentar a 400mil hectáreas de *Jatropha* y 100mil de Palma.

-Interconexión eléctrica México Guatemala: Terminada

-Ciudades Rurales Sustentables

- Nuevo Juan del Grijalva: Inaugurada
- Santiago El Pinar: Inaugurada

- Jaltenango La Paz: Inaugurada
- Ixhuatán: Inaugurada (Wilson, 2008; Capote, 2011:81).



Foto 9. Aeropuerto de Palenque

Foto 10. Construcción carretera San Cristóbal de Las Casas-Palenque

Fuente: <http://www.dictec.com.mx>

Fuente: El Heraldo de Chiapas 23 de enero de 2017²⁹

Actualmente los planes del gobierno enfrentan grandes problemas con las comunidades que han habitado durante varios siglos el territorio ya que se resisten a ser despojados de su tierra y su forma de vida:

La autopista San Cristóbal de las Casas-Palenque y los negocios concomitantes se dirigirían a la captación de euros y dólares: hoteles, gasolineras, taquillas de lujo. Se necesitarán “servicios”, donde los indígenas que se integren puedan servir de meseros, albañiles, cuida coches, guías con “plus” folclórico, y tal vez consigan abrir una cuenta bancaria.

La resistencia de las comunidades indígenas al masivo desarrollo turístico es contra lo que consideran una doble amenaza. Peligran el medio ambiente (sus tierras y ríos) y su integridad comunitaria y cultural. Pero los funcionarios lucen confiados; consideran que el botín es tan jugoso que no faltará dinero para llegarles al precio. Y si esto no, ¿expropiaciones?, ¿represión? Ciertamente tienen prisa, y no la ocultan (Bellinghausen, 2008).

²⁹ <https://www.elheraldodechiapas.com.mx/local/para-2017-van-otros-mil-mdp-para-la-carretera-palenque-sclc/>

A lo largo del tiempo, los proyectos del PPP (después PM) han tenido cambios; como por ejemplo, en los nombres de los programas. También se han insertado como políticas de desarrollo de los gobiernos; sin embargo todo sigue en marcha a pesar de la oposición de las comunidades.

Se moderniza el territorio a través de infraestructura de transporte y comunicaciones pero la población sigue teniendo altos índices de marginación. Exclusivamente para Chiapas se han elaborado propuestas como:

La Declaración de Comitán en 2006, es un plan de desarrollo, en donde se contemplan megaproyectos para el estado de Chiapas en él se “anuncia que Chiapas busca adentrarse al futuro con grandes y legítimas ambiciones de progreso”; también se contempla el desarrollo de la infraestructura de transporte y comunicaciones, base del Plan Puebla Panamá, el primer enfoque del Programa del Sur, y una de las políticas claves recomendada en la Estrategia para el Desarrollo de los estados del Sur (EDES) del Banco Mundial publicada en 2003.

El documento publicado por la Comisión Especial del Sur Sureste en 2001, con el nombre Chiapas: Sistema de Corredores Carreteros Interregionales relaciona las grandes autopistas con un sistema de caminos rurales que va por la selva de Chiapas y Zona de Conflicto con la finalidad de integrar esta red a la infraestructura principal del Plan Puebla Panamá.

Tanto el Programa del Sur, como EDES está enfocado en los mismos megaproyectos que están incluidos en el "Capítulo México" del PPP. Por su parte el documento EDES habla de la "baja densidad poblacional" del sur de México y el Programa del Sur también identifica la dispersión poblacional proponiendo las Ciudades Rurales como uno de los "proyectos integrales" para Chiapas y la región sur sureste (Wilson, 2008).

Si bien el PM representa un proyecto de modernización para el territorio, en realidad esta modernización va encaminada a abrir las puertas a la libre explotación, producción y tránsito de mercancías de grandes potencias como son Norteamérica, el sureste asiático, la unión europea. Sin embargo, no hay equilibrio ya que mientras para los inversionistas trae beneficios; no es el mismo caso para la población y territorios originarios que han tenido que afrontar represión, discriminación, despojo, marginación, la destrucción de sus territorios, el irrespeto a su historia y tradiciones, el surgimiento de conflictos constantes e inestabilidad social:

Carreteras y supercarreteras se dirigen inexorablemente hacia Montes Azules, aún más rápido que los discursos conservacionistas del gobierno en nombre de la humanidad y las generaciones futuras, que sirven para impulsar expropiaciones y desalojos en la selva “reservada”, sus alrededores y zonas de amortiguamiento (...) La constructora necesita una carta de liberación otorgada por cada poblado afectado. Aun sin tenerla de las comunidades zapatistas prosigue, custodiada agresivamente por miembros de Opddic, o bien Aric Unión de Uniones y Orcao, como es el caso de la comunidad 20 de febrero. Así, se realizan por la fuerza obras en las tierras de bases zapatistas. “La constructora tampoco ha consultado ni pedido permiso a la junta de buen gobierno de La Garrucha” (Bellinghausen, 2007).

Como consecuencias todo el territorio se convierte en una mercancía del capital, su identidad como territorio Mesoamericano se convierte en parte del comercio, ya que sitios sagrados, arqueológicos, tradiciones, costumbres también son comercializables por este tipo de intervención. Aunado a esto la propuesta de desarrollo es la excusa perfecta para el control territorial contrainsurgente, ya que muchos territorios son vividos por municipios autónomos donde hay lugares sagrados, arqueológicos y de protección ambiental; originando conflictos difíciles de solucionar.

Acabar con la identidad es parte de la estrategia y de las consecuencias de la inserción del capital. La identidad y el imaginario creado en este proceso es parte de las mercancías del libre comercio.

El despojo de los territorios para la construcción de las CRS obedece en el caso de “Nuevo Juan del Grijalva”, los reubicados son quienes tenían sus ejidos a orillas del río Grijalva, el cual es segundo más caudaloso y el mayor productor de energía hidroeléctrica del país, sobre él se ubican las presas Angostura o Belisario Domínguez, la presa Chicoasen, presa Malpaso o Netzahualcóyotl y la presa Peñitas. Existen yacimientos de petróleo y riqueza agrícola y ganadera.

En el caso de “Santiago El Pinar” obedece más a una estrategia contrainsurgente debido a su ubicación en la zona Altos cercano a los municipios autónomos del EZLN denominados caracoles y sus juntas de buen gobierno. Históricamente Santiago El Pinar ha sido territorio de disputa entre el EZLN y el gobierno.

Como consecuencia han sido diferentes los efectos entre pequeños agricultores y ganaderos tradicionales y los que se dedican a la agricultura y la ganadería industrial. Con esto se motiva a que la producción sea exclusiva de las grandes empresas es decir que haya una capitalización en el nivel local y los productores tradicionales se convierten en jornaleros de sus propias tierras. Entonces, el ordenamiento territorial, las formas de producción tradicional y tenencia de la tierra no coincide con el propósito de desarrollo del estado:

En suma, no es que las zonas rurales no estén “ordenadas”, lo han estado históricamente, pero en función de otras necesidades y con una lógica muy diferente a la urbana, que privilegia la concentración de mano de obra para la industria y acceso a los servicios públicos. En contrapartida, consideramos que la producción agrícola ha sido el eje de este ordenamiento del territorio rural, en donde el asentamiento de las familias campesinas es determinado en función de los ritmos de producción, tiempos agrícolas y formas de posesión de la tierra (Reyes y López, 2011:130).

La ley de Ciudades Rurales Sustentables se publica en el Periódico Oficial del estado de Chiapas el miércoles 7 de enero de 2009, la última reforma se realizó el 5 de noviembre de 2010

El gobernador del estado de Chiapas Juan Sabines Guerrero, a través de la Sexagésima Tercera Legislatura Constitucional del Congreso del estado de Chiapas, mediante decreto 125 da a conocer la Ley de Ciudades Rurales Sustentables para el estado de Chiapas, la cual expone en su título primero las disposiciones generales y en su capítulo I el objeto y propósito de la Ley. En el capítulo II explica su interés y beneficio colectivo, el capítulo III expone los principios rectores, terminología y supletoriedad, para esta Ley son principios rectores el fomento, planeación, regulación del territorio, establecimiento, construcción, conservación, mejoramiento y desarrollo de las Ciudades Rurales Sustentables, así como la sustentabilidad, la equidad de género, la participación social, el reconocimiento a la diversidad cultural y el fortalecimiento institucional, social y municipal.

En su título segundo, capítulo I sobre las autoridades vinculadas con la aplicación de La Ley da atribuciones para la observancia al Poder Ejecutivo, el Congreso del estado, los

Ayuntamientos y en general, cualquier persona física o moral que se ubique en las hipótesis normativas correspondientes. En el capítulo II, se expone que la concertación entre la Administración Pública del estado y cada una de las Dependencias Administrativas que intervienen dentro del programa de las Ciudades Rurales Sustentables, se llevará a cabo mediante los correspondientes convenios de colaboración.

El título tercero se refiere a las acciones para la ejecución del programa de CRS enfatiza en su planeación, del ordenamiento ecológico territorial y desarrollo.

El título IV se refiere al régimen jurídico y al establecimiento de las CRS. Para el establecimiento se requerirá decreto previo expedido por el Congreso, el cual debe haber sido propuesto por el Gobernador el cual contendrá las determinaciones sobre provisión de tierras, prescribirá la formulación del plan o programa de desarrollo ordenado y planificado respectivo. Así, como también el lugar que se determina para el establecimiento de CRS aprobado por el Congreso y del Ayuntamiento respectivo, mediante acta de Cabildo.

En el título quinto sobre el mejoramiento y desarrollo de las CRS en su capítulo I trata del fomento al desarrollo, en el II sobre la sustentabilidad y en el III de los estímulos y beneficios fiscales para el establecimiento de estas. El título sexto es sobre la participación social y sus formas de participación expone que el Poder Ejecutivo y los Ayuntamientos promoverán acciones concertadas entre los sectores público, social y privado, que propicien la participación de dichos sectores en el establecimiento, conservación, mejoramiento y desarrollo de las CRS.

Además contiene varias adiciones entre las que sobresale la referente a las Villas Rurales, tema que es tratado en el título VII las cuales tienen como objeto fortalecer la infraestructura básica de los centros poblacionales existentes o de nueva creación, para contribuir a la ordenación de las comunidades dispersas cercanas, así como asegurar a las personas que habitan en zonas de alto riesgo, adoptándose las directrices estratégicas territoriales que al efecto formulen las instancias correspondientes. En el título VIII hace referencia al padrón de familias pertenecientes a los poblados a reubicar.

Las CRS también constituye una política pública, por lo tanto para facilitar su diseño la Universidad Autónoma de Chiapas elabora un documento titulado “Ciudades Rurales Sustentables: referentes para la formulación del Plan Maestro en este se enfatiza la importancia de la perspectiva metodológica sobre la cual se fundamenta su instrumentación, la cual parte de la conceptualización sistémica de un modelo de gestión instrumentado con base en cinco subsistemas: Físico-biótico, Demográfico-sociocultural, Económico-productivo, Urbano-territorial y Gestión municipal.

El objetivo del Plan Maestro de CRS es establecer las directrices para orientar y ordenar el proceso de desarrollo de los cinco subsistemas, atendiendo a las demandas actuales y futuras del crecimiento poblacional.

El subsistema Físico- Biótico está relacionado con los ciclos biogeoquímicos, se define como el territorio en el que interactúan entres sí los factores bióticos directamente relacionados con el entorno físico donde se desarrollan. El subsistema Demográfico sociocultural se sustenta en los conceptos de desarrollo social, en el cual se incorporan los conceptos de: salud, educación, cultura, alimentación-nutrición y vivienda. Tiene tres componentes: población y territorio, determinantes de la salud y estructura y características de la educación y cultura. El aspecto sociocultural hace referencia a la preservación de valores, costumbre, idioma, la cosmovisión integral de su mundo y el mantenimiento y/o reforzamiento de los estilos de vida saludables, por su parte el aspecto demográfico se refiere al conocimiento de la estructura y dinámica poblacional incluyendo variables como: edad, sexo, ocupación, edad productiva, distribución territorial y dinámica global en la cual se incorpora el crecimiento natural y el crecimiento social. El subsistema económico-productivo comprende tres sectores productivos de bienes y servicios: el sector primario, secundario y terciario los cuales son realizadas por personas o grupos de personas a las que se le denomina agentes económicos, los cuales se representan por las familias, las empresas, el estado y el sector externo. El Subsistema Urbano Territorial define las características necesarias para el adecuado desarrollo de las actividades humanas en la CRS sus componentes son: estructura urbana, infraestructura, equipamiento, vialidad y transporte, vivienda e imagen urbana. El

subsistema de gestión municipal busca el fortalecimiento de la gestión municipal y la participación social de los habitantes de la CRS.

Como referente al Programa de Ciudades Rurales Sustentables, se retoma el Programa de Naciones Unidas para el Desarrollo, el Plan Nacional de Desarrollo 2007-2012 y el Plan de Desarrollo Chiapas Solidario 2007-2012

El Plan Maestro de las CRS debe considerar los instrumentos legales nacionales, estatales y municipales en su marco legal por tanto se basa en: La constitución Política de los Estado Unidos Mexicanos, Ley Federal de Planeación del Gobierno Federal, Ley de Desarrollo Rural Sustentable, Ley General de Población, Ley General de Desarrollo Social, La constitución Política del estado de Chiapas, La Ley Estatal de Planeación, La Ley Orgánica de la Administración Pública del estado, Ley Orgánica Municipal, Ley General de Vida Silvestre, Ley General del Equilibrio Ecológico y Protección al Ambiente, Ley de Aguas Nacionales, Ley General de Salud, Ley General de Protección Civil, Ley General de Asentamientos Humanos, Ley Estatal de Salud, Ley Estatal de Protección Civil.

Los métodos utilizados para la elaboración del Plan Maestro son: método científico, inductivo, deductivo, geográfico, enfoque de sistemas. El cual es un modelo a seguir para la creación de la CRS apoyándose en siete fases: formulación, integración, aprobación, ejecución, seguimiento, evaluación y reformulación.

Según el gobierno del Estado con ellas se pretende:

- ✓ Contribuir al cumplimiento de los Objetivos y Metas de Desarrollo del Milenio.
- ✓ Cumplir con la agenda Hábitat de Naciones Unidas.
- ✓ Alcanzar las medias nacionales en marginación, nutrición, educación básica y mortalidad materno-infantil.
- ✓ Disminuir la dispersión poblacional.
- ✓ Generar empleos
- ✓ Elevar el ingreso y constituir cajas de ahorro.
- ✓ Crear una red de organismos sociales financieros.
- ✓ Elevar la productividad del campo.
- ✓ Promover la sustentabilidad productiva.
- ✓ Reducir la migración.
- ✓ Crear espacios de habitación seguros (Chiapas.MX, 2007).

En cuanto a la contribución al cumplimiento de los Objetivos y Metas de Desarrollo del Milenio de la Organización de Naciones Unidas (ONU), el programa de CRS propone:



Cuadro 15. Objetivos de Desarrollo del Milenio en las Ciudades Rurales Sustentables.

Fuente: Chiapas Gobierno del Estado.

Para que las Ciudades Rurales sean sustentables, se recomienda que los programas y proyectos a desarrollar deberán construirse en conjunto con la población bajo el enfoque de la planeación participativa.

En América Latina se ha promovido la construcción de grandes megaproyectos de infraestructura tales como presas, termoeléctricas y desarrollos turísticos como parte integral de las políticas de desarrollo que promueven el crecimiento económico local y nacional. Esto ha implicado el desplazamiento y reubicación de poblaciones enteras.

Lo que ofrece la CRS no es nuevo. La historia muestra que se han realizado planteamientos con elementos similares. La aldea modelo del norte de Inglaterra a

mediados del Siglo XIX es uno de ellos. “Fue precursora de la ‘ciudad jardín’ (como se llama a menudo a la ‘ciudad nueva’” (Tuan, 2007: 326).

Ebenezer Howard presentó en 1898, la idea de la Ciudad Jardín, en ella recogía parte de la tradición residencial inglesa, para fundamentar sobre la misma un modelo urbano y territorial para el futuro de las ciudades, aunque su objetivo principal era la reforma de la sociedad (Blasco, 2016, párr. 2). La ciudad jardín se plantea como una combinación ideal entre lo rural y lo urbano. Su utopía propugnaba una “tercera vía” social y política, que pretendía alejarse del capitalismo y del socialismo convencional, para proponer un modelo de convivencia basado en el colectivismo, la organización local y el autogobierno. Esto se manifestaba en un nuevo modo de hábitat, otra “tercera vía” que perseguía la unión de las bondades del campo y de la ciudad, y que sistematizaba la implantación territorial de las ciudades a partir de la adición estructurada de núcleos limitados y autónomos (Blasco, 2016, párr.7). La “aldea modelo” y la “ciudad jardín” son ideadas para obreros de las fábricas nacidas con la revolución industrial, en el caso de la CRS las actividades del campo (agricultura, ganadería, pesca, entre otros) quieren ser suplantadas por actividades industriales y comerciales (proyectos comerciales, productivos y ensambladora).

Aunque también ha existido concentración de poblaciones como estrategia militar, en Guatemala a finales de los 70’s y comienzos de los 80’s durante la guerra civil, se crearon Aldeas Modelo para el control rural por parte de las fuerzas militares:

Aldeas Modelos era un sistema de organización social, creado por el Ejército de Guatemala, en las áreas afectadas por el Conflicto Armado Interno. Operaba por medio de los programas cívicos militares denominados *Fusiles y Frijoles* y *Techo, Tortillas y Trabajo*. Estos asentamientos dotaban de alimentos, viviendas y trabajo a las poblaciones desplazadas, evacuadas o refugiadas, con el propósito de restarles apoyo popular a los grupos insurgentes (Asociación de Amigos del País, 2004).

Reasentamientos nucleados destinados a llevar a los campesinos lo más cerca posible de sus tierras al tiempo que se mantenía la guerrilla a distancia (...) Los asentamientos concentrados fueron un éxito para el ejército porque servían para satisfacer las necesidades de la población y no solo porque sirvieran para vigilarla (Stoll, 1999:196).

Las consecuencias para la población no fueron positivas ya que se restringía su libertad y con este tipo de asentamiento se acrecentaron las enfermedades, desnutrición y muerte.

En Chiapas, Echeverría o Frontera Corozal, es un poblado creado en los años 70 en su mayoría por choles y tzeltales producto de su reubicación, la cual se debió a intereses de explotación maderera en la Selva Lacandona:

En los años setenta, a la empresa paraestatal Compañía Forestal de la Lacandona SA: (Cofolasa) y a los ganaderos, les estorbaban los 80 núcleos indígenas asentados en la selva y, con el apoyo del ejército y la Confederación Nacional Campesina, los desalojaron en forma ilegal y con violencia. A veintitrés de estos núcleos los trasladan y los concentran en dos nuevos centros poblacionales: a los choles los llevan a Frontera Echeverría (Frontera Corozal) y a los tzeltales los ubican en Velazco Suárez (Nueva Palestina) integrándolos a la Comunidad Zona Lacandona mediante una Resolución presidencial de 1978 que añade 1 452 nuevos comuneros. De una población de 12 mil habitantes el porcentaje refleja la disparidad: 61.97 eran tzeltales, el 31.4 por ciento eran choles y sólo el 6.28 lo constituía el núcleo de 66 familias lacandonas. Para agravar las cosas, de las 614 321 hectáreas prometidas en la resolución de 1972, el 9 de julio de 1988 le fueron ejecutadas sólo 501 106 hectáreas. La diferencia de hectáreas complica el conflicto agrario. Este nuevo fallo, favorecía a las 1 297 familias reubicadas, y dejó injusta e ilegalmente sin derechos agrarios a 2 250 familias, las que ahora fueron declaradas invasoras (Castillo, 2000: párr. 8).

Con este tipo de decisiones las consecuencias han sido devastadoras, se ha deforestado progresivamente la Selva Lacandona a manos de iniciativas privadas, despojando a las comunidades de sus tierras, desplazándolas y concentrándolas en centros de población.

En el tema de planificación de territorios, las poblaciones indígenas de Colombia han elaborado Planes de Vida como estrategias de pervivencia de sus culturas:

En realidad, los pueblos indígenas siempre han tenido sus planes de vida. Desde los orígenes reflejados en sus cosmogonías hasta el detalle de su vida cotidiana, las acciones están planificadas y dotadas de sentido otorgado por los sabios y por la tradición. Un sentido para vivir para desplegar la potencialidad de la comunidad y de cada uno de sus miembros en el territorio y en la naturaleza, en la historia y en el mundo de los espíritus. Un sentido y la manera concreta de llevarlo a la práctica constituyen los planes de vida de los pueblos indígenas (ONIC, 2002:5)

Sin embargo, el reconocimiento a la diversidad étnica y cultural no ha sido asimilado en su totalidad ni por la sociedad ni por las instituciones gubernamentales, aun menos para los intereses capitalistas de los grandes empresarios. Es decir que aún queda un largo camino por recorrer porque comúnmente se contradicen los intereses territoriales de las comunidades y el Estado gobernado por el capital.

En Latinoamérica en varios países a través de su Constitución se reconoce el respeto a los indígenas a su organización social, costumbres, idiomas, creencias y tradiciones como en Venezuela en 1999, Ecuador en 2008, Bolivia en 2009, Argentina en 1994, Colombia 1991, México en 1992 y 2001, Perú en 1993, Paraguay en 1992 y se han creado conceptos como “Vivir Bien” en Bolivia y el “Buen Vivir” el cual se basa en:

El Sumak Kawsay fortalece la cohesión social, los valores comunitarios y la participación activa de individuos y colectividades en las decisiones y la participación activa de individuos y colectividades en las declaraciones relevantes, para la construcción de su propio destino y felicidad. Se fundamenta en la equidad con respecto a la diversidad, cuya realización plena no puede exceder los límites de los ecosistemas que la han originado. No se trata de volver a un pasado idealizado, sino de encarar los problemas de las sociedades contemporáneas con responsabilidad histórica (Plan Nacional 2013-2017).

Este es un concepto constitucional que hace parte de la educación en Ecuador y que promueve otra perspectiva de progreso para el país.

Un ejemplo de organización que se construyó al margen de las normas del Estado y dando prioridad a la organización comunitaria es el que promueve el EZLN a través de sus “Caracoles” y sus “Juntas de buen gobierno” en el cual se defiende el derecho a la tierra a la autonomía a través del sistema de usos y costumbres de las poblaciones indígenas. El Sup Comandante Marcos expone que:

los Caracoles serán como puertas para entrarse a las comunidades y para que las comunidades salgan; como ventanas para vernos dentro y para que veamos fuera; como bocinas para sacar lejos nuestra palabra y para escuchar la del que lejos está. Pero, sobre todo, para recordarnos que debemos velar y estar pendientes de la cabalidad de los mundos que pueblan el mundo (Espoir Chiapas, 2017: párrafo 3).

Discurso que sigue vigente y también conlleva a ser una propuesta viable y que no esté dentro del sistema tradicional capitalista porque su ideal de: “Queremos un mundo donde quepan muchos otros mundos” es compatible con la propuesta de Enrique Leff, la cual complementa este ideal: “El dialogo de saberes es un dialogo de seres habitados por saberes” (Leff, 2008:238)

Con las CRS, detrás del discurso de mejorar las condiciones de vida de las personas, combatiendo la dispersión-marginación como causante de la pobreza, existe es una estrategia de control del territorio, que tiene por objeto concentrar a las poblaciones en un asentamiento, para despojarlas de sus tierras y así poner en marcha intereses de desarrollo neoliberales que consiste en una serie de megaproyectos que tienen por objeto atraer inversiones nacionales e internacionales, provenientes de diversas fuentes pero todas enfocadas sobre el control de la población y la explotación de los recursos naturales. El periodista investigador Carlos Fazio expone que:

Los cuantiosos recursos acuíferos de Chiapas explican, también las apetencias del capital “global (...) No es difícil deducir que la “modernización” de Chiapas significará la expulsión de pobladores y violencia, por lo que no parece casual que la saturación militar en las zonas de influencia zapatista hay sido guiada, más que por la amenaza guerrillera por los intereses económicos y los planes de privatización de recursos geoestratégicos (2001: 33-34).

El 19 de mayo de 2017 fue publicado que:

El Movimiento de Pueblos Originarios en Resistencia dio a conocer que los proyectos de extracción de hidrocarburos se han instalado en 84 mil 500 hectáreas del territorio indígena y que 164 mil hectáreas están en riesgo; recalcaron que no dejarán que las empresas sigan ocupando la tierra ya que esta es parte de sus actividades agropecuarias para su diario vivir, además de considerarlo “un espacio sagrado”.

Los ciudadanos de los municipios de Reforma, Juárez, Pichucalco, Ixtapangajoya, Solosuchiapa, Tepatán, Francisco León y Ostucán se pronunciaron en resistencia y con temor de que les impongan los proyectos, los cuales afirman deben ser consultados a la comunidad previamente porque se realizan sobre su territorio (Torre, 2017: párr. 2, y 3).

Estas y otras situaciones son el común denominador cuando se trata de la apropiación de los territorios con riquezas naturales para utilizarlos a través de su explotación y

dominación. «La enfermedad de la razón —escribe Horkheimer— radica en su propio origen, en el afán del hombre de dominar la naturaleza». Es decir, la Ilustración nace bajo el signo del dominio. Su objetivo fue, desde un principio, «liberar a los hombres del miedo y constituirlos en señores». Y su programa: «el desencantamiento del mundo» para someterlo bajo su dominio (Sánchez, 2001:12). Cuando el hombre con su razón le ganó al miedo no ha encontrado límites para destruir.

El propósito del Estado a través de la planeación de las CRS es impulsar pequeños polos de desarrollo, a través de la propuesta del Gobierno de Chiapas de parques microindustriales que ofrecen actividades agroindustriales, industriales, comerciales y servicios con el uso de los recursos naturales y las potencialidades del territorio y de este modo combatir la pobreza. El modelo de polos de desarrollo es un enfoque elaborado por Françoise Perroux (1955) quien proponía generar acciones de política gubernamental encaminadas a la concentración de actividades económicas administrativas y sociales como factor de promoción del desarrollo local (Hernández y Rodríguez, 2012).

La teoría de la polarización explica, principalmente, la forma en la que actividades industriales y comerciales de un sistema de polos de crecimiento impactan al territorio mediante dos fuerzas contrarias; centrípetas y centrifugas. Así, el concepto polarización hace referencia a procesos opuestos pero complementarios: concentración de actividades productivas (principalmente industriales) en centros urbanos y difusión de los beneficios de estas actividades al entorno” (González, 2008: 27).

Las CRS no lograron ser polos de desarrollo ya que fueron ubicadas en zonas donde la infraestructura no ha sido suficiente para producir e integrar de manera eficaz con los mercados y los recursos existentes de las grandes ciudades. Al contrario, los proyectos puestos en marcha contribuyeron a la dependencia de las poblaciones hacia el Estado ya que sin su apoyo estos proyectos no funcionan. Aunado a esto, se genera el pago de impuestos y la dependencia económica de los habitantes con los empleos que se ofrecen. Los diferentes programas de apoyos del gobierno como “Oportunidades” se han vuelto indispensables para el sostenimiento económico de las poblaciones.

Entre las recomendaciones del Banco Mundial para los estados del sur se encuentra "la facilitación del desarrollo de "clusters" enfocados en productos exitosos en los mercados

de exportación" (Banco Mundial 2003: 27 en Wilson, 2008). Los clusters tienen características similares a los polos de desarrollo.

Para el PM extinguir la propiedad ejidal es parte de sus intereses y la CRS contribuye a cambiar este modo de producción porque se agrupa a la población en pequeños territorios, convirtiéndolos en propietarios alejados de sus tierras con otro tipo de necesidades que el campo no puede abastecer. Si se promueve la propiedad privada, los territorios zapatistas no se ampliarán y será más fácil su control. Además, con la reubicación se abandonan grandes territorios que atraen a la inversión privada hacia su utilización en proyectos agroindustriales, los cuales son expuestos en los planes desarrollo como oportunidades de progreso a través de nuevos empleos para la población, pero en realidad se emplearía una pequeña cantidad de mano de obra en comparación a la que se beneficia en un trabajo colectivo de propiedad ejidal.

Por otra parte, desde la perspectiva de los diseñadores, en el documento *Ciudades rurales Sustentables. Referentes para la formulación del Plan Maestro y Ciudad Rural Sustentable "Nuevo Juan del Grijalva". Diseño Urbano y Vivienda* donde se presenta el proceso de diseño urbano y arquitectónico por parte de la Universidad Autónoma de Chiapas (UNACH) se explica que:

Conceptualmente el término de Ciudades Rurales resulta ser una contradicción, debido a que se hace referencia a dos ámbitos diferentes, por un lado lo rural, y por otro lado, lo urbano. Lo anterior induce a la revisión específica de las características de los aspectos territoriales; urbano y regional, a fin de analizar las ventajas que ofrece cada uno. Asimismo debido a la incorporación posterior del término sustentabilidad, efectuada por gobierno del Estado, surge la necesidad de considerar en los diseños de las ciudades rurales, tecnologías vanguardistas para la conservación y protección ambiental y así entender el concepto de sustentabilidad (2008:1).

La propuesta de diseño de la UNACH consistía en una vivienda sustentable, la cual se define como "aquella que, después de su localización en una zona urbana o rural, se concibe en armonía con la naturaleza, la economía y en concordancia con la cultura de la sociedad demandante (UNACH: 2008:41). A pesar de los argumentos la realidad es que la sustentabilidad nunca logró hacerse realidad, es parte del discurso con el que se promovió una política pública que se enfoca en fortalecer formas de vida urbana acorde

con un estilo de vida capitalista alejado de la naturaleza y lo rural situación que no ha contribuido a mejorar la vida de los habitantes.

Comentarios finales

Muchas de las decisiones políticas ejecutadas por los gobiernos de los países denominados en vía de desarrollo son sustentadas bajo los discursos de búsqueda de desarrollo y combate a la pobreza. La realidad es que sólo obedecen a intereses políticos y económicos que hace parte de una estrategia por parte del capital privado y de los países industrializados; en la cual se busca proveer de infraestructura a los territorios que hacen parte del PM y así prepararlos para poner en marcha los proyectos que se exponen como parte del discurso de progreso del gobierno; el cual promete mejorar las condiciones de vida de las poblaciones que en él habitan y los diversos países que hacen parte de este. Sin embargo no existe consulta hacia las comunidades, para el gobierno y la inversión privada es más urgente la puesta en marcha de los proyectos y la modernización del territorio que la integridad de las poblaciones.

El PM tiene como objetivo mejorar la calidad de vida de los habitantes, a través de la articulación de esfuerzos para dar cumplimiento a los programas propuestos con este fin. Las CRS hacen parte de este objetivo; se convierten en el instrumento de legitimización que da la posibilidad de ordenar el territorio y por tanto a la población. Los intereses de los grandes capitales dan prioridad a la infraestructura de comunicaciones y transporte, en contraste con el desconocimiento de los temas relacionados con la población y sus necesidades y su nula participación en estos procesos.

De esta manera, la ordenación del territorio permitirá disponer de éste, sus recursos naturales y además de las poblaciones a las cuales podrá controlar, adaptar a otras formas de hábitat y de economía, ya que por sí solas son poblaciones autosuficientes con lógicas campesinas e indígenas, pero al imponerles un modo de vida que son las CRS se convertirán en mano de obra de las industrias y la infraestructura que los proyectos del PPP pretenden desarrollar.

Mesoamérica es un espacio étnico-cultural maya, cuenta con un pasado colonial común y es el hábitat de pueblos indios emergentes. Se considera pobre y subdesarrollada, en ella se originan flujos migratorios hacia Norteamérica. El bienestar de los pueblos no es claro el respeto a la diversidad cultural (empleos dignos y remunerados). El PPP es una herramienta geográfica y política que vincula e integra Sur-Sureste de México y Centroamérica; Estados Unidos y Centroamérica. Con la participación de Colombia vincula e integra Estados Unidos con Suramérica es una estrategia que se hace para controlar los recursos naturales y la población, así poder disponer de estos, el EZLN y los territorios autónomos constituyen un obstáculo para las pretensiones de interés privado de explotación, por ello es necesario el control de la población mediante militarización, centros urbanizados, industrias e infraestructura, se busca el libre tránsito y disposición de estos territorios, una buena estrategia son las CRS. Pero al desarticular las prácticas para el uso adecuado del territorio de acuerdo con las formas campesina e indígena se pueden generar una serie de luchas de estas poblaciones en defensa de estos modos de vida.

Los proyectos de desarrollo que se plantean como medios para el progreso, buscan avanzar dar un paso adelante por esta razón no concuerda con la conservación del pasado y el presente de las comunidades, se plantea un futuro donde su historia no tiene validez y el valor se otorga a la intervención del capital, la acumulación y el poder que en nada las beneficiará.

Es importante resaltar que las bases de las ciudades rurales sustentables están construidas a partir del concepto de desarrollo y puestas en marcha a través de planes, programas y proyectos ligados a los objetivos del Proyecto Mesoamérica, los cuales se ejecutan desde la escala regional hasta la local (Arévalo y López, 2017:12)

Una decisión política fue la construcción de las ciudades rurales sustentables planteada como una oportunidad de progreso, relacionada con la imagen de modernidad y con una nueva estética que tiene como referentes al ámbito urbano e industrial y a la comodidad de quienes habitan esos entornos. A continuación se expone qué sucedió con la implantación de esta política pública.

CAPÍTULO IV: PROCESOS DE TERRITORIALIZACIÓN EN LA CIUDAD RURAL SUSTENTABLE “NUEVO JUAN DEL GRIJALVA”

Goza directamente de su ser. Entonces, los lugares donde se ha vivido el ensueño se restituyen por ellos mismos en un nuevo ensueño. Porque los recuerdos de las antiguas moradas se reviven como ensueños, las moradas del pasado son en nosotros imperecederas

Gastón Bachelard

En este capítulo expongo los procesos de territorialización, desterritorialización y reterritorialización en la Ciudad Rural Sustentable Nuevo Juan del Grijalva. En este caso, al igual que en otros, se hace patente la idea inicial de que el Estado es el mayor desterritorializador de las sociedades, pero al mismo tiempo, un gran territorializador a través de la planeación de políticas públicas (en este caso la que concierne a una reubicación de vivienda).

Con base en lo anterior, me avocaré a dar cuenta de la manera en que los seres humanos se identifican cada vez más con los deseos que el sistema social les impone y cómo el Estado implementa un cambio que beneficia a la permanencia del sistema capitalista. Además, de presentar la narrativa relacionada con aspectos de la vida cotidiana y de la identidad de las mujeres y hombres que viven en la CRS, pues ésta resulta fundamental para la comprensión de cómo éstos producen cambios en las personas, sus prácticas comunitarias y sus formas de vida. Se trata, por lo tanto, de dar testimonio de lo que ha sucedido después de varios años de estar viviendo en otro territorio. Para llevar a cabo este objetivo realice varias visitas durante 6 años, la primera en mayo de 2011 y la última en octubre de 2016 de diferente durabilidad y épocas del año; la más corta fue de una semana y la más larga de cuatro meses. Entre el año 2011 y 2012 realicé visitas a la CRS “Nuevo Juan del Grijalva” únicamente, a partir del año 2013 inicié las visitas a la CRS “Santiago El Pinar”.

En las primeras visitas mi objetivo fue informar a las autoridades y posibles informantes el motivo de mi presencia y entablar conexiones para las próximas visitas, además para conocer los territorios.

Bien, cuando llegué por primera vez a la CRS “Nuevo Juan Del Grijalva”; tanto la gente como la urbanización ofrecían un panorama poco común. Sentí que las personas tuvieron desconfianza con mi presencia. Algunos se asomaban a las ventanas, otros se escondían, en un primer momento parecía que no estuviera habitada.

El paisaje tiene muchas viviendas con muros de color tierra, a primera vista iguales, con un pequeño jardín hacia la calle y un solar en la parte de atrás. Mientras voy caminando puedo apreciar que no hay árboles de sombra. Busco un lugar de reunión donde pueda hallar más población y no lo encuentro, sólo veo pequeñas zonas verdes con algunos juegos infantiles, una cancha para deportes, un centro educativo, centro de salud, tiendas de abarrotes y otros negocios, una Iglesia Católica y un Templo Adventista.

Existe una vía importante que atraviesa la CRS y que comunica con la carretera principal que une a Ostucán con Xochimilco y se dirige a Tuxtla con la carretera que lleva al Tapón y ejidos como Salomón González Blanco, Juan de Grijalva, Sayula, entre otros.

Las características urbanas que presenta la CRS, dan prioridad a las vías y a algunos equipamientos que están a lo largo de estas. La entrada principal a la CRS la constituye un arco, el cual poseía un letrero de bienvenida que decía: “Bienvenidos a la Ciudad Rural Sustentable”, este se fue deteriorando a través del tiempo y ya no existe.



Foto 11. Entrada principal a la Ciudad Rural Sustentable “Nuevo Juan del Grijalva” 2010

Foto 12. Entrada principal a la Ciudad Rural Sustentable “Nuevo Juan del Grijalva” 2017

Fuente: Trabajo de campo

La primera imagen que se observa al recorrer la vía principal es una gran reja que constituye la puerta de entrada a diversos proyectos productivos como son: una procesadora de cacao, granjas avícolas, una procesadora de lácteos, los invernaderos, una empacadora de jitomate. Se recorren unos metros más y se encuentra el parque micro industrial, donde hay una carpintería, una adobloquera, herrería, otros metros más se encuentra un corredor comercial con diversos locales, enseguida un pequeño espacio recreativo con algunos juegos infantiles y junto a este la terminal donde está el transporte que se dirige a Ostucán, a Xochimilco y a Plan de Ayala. Seguido está la posada rural “La Tierra Prometida”. En este punto se interrumpe la vía por el cruce con una calle. La vía principal continúa y siguen los equipamientos que conforman el nodo principal que representa la CRS como es el Centro de Educación Básica Fundación Bancomer Gobierno de Chiapas (CEBECH) y el centro de salud con servicios ampliados, frente a estos se encuentran otros establecimientos comerciales, un Centro de desarrollo comunitario y la Agencia municipal.

La visita fue realizada en el mes de mayo de 2011. Observé cómo la gente se asomaba a sus ventanas de una manera tímida. Ya me habían advertido que las personas tenían desconfianza, porque algunos líderes de la comunidad estaban detenidos en el Centro de Rehabilitación Social (CERESO) debido a la alteración del orden público que se produjo durante una reclamación sobre el incumplimiento del pago de las tierras que se perdieron en el deslave. Con el tiempo me enteré que tenían desconfianza de todo extranjero porque se tienen la creencia que el deslave fue provocado por ellos. Un habitante quien estuvo detenido en el CERESO y es predicador en el Templo Adventista narra que:

Dicen que el desastre no fue natural, platicaba la señora esa pues y como antes del desastre dicen en su casa que tienen un arroyo como una bajada y que otros señores platicando ellos que ahí estaban habitando esos militar antes de que fuera ese desastre y ahí levantaron y que ella los vio que pasaron cerca de su casa y que llevaban lo de cocinar...Muchos dicen que veían ahí a gringos andando (Ramón, ejido Juan de Grijalva, 62 años).

Regresé en el mes de octubre de ese mismo año y en noviembre estaba viviendo en una casa rentada de la CRS, este proceso hacía parte de mi trabajo de campo de la maestría

en Antropología Social que cursaba en el Centro de investigaciones y Estudios Superiores en Antropología Social (CIESAS) con sede en San Cristóbal de las Casas. Fue difícil en un comienzo convivir con los demás habitantes porque mi comportamiento para ellos era extraño pues así me lo hicieron saber con el tiempo. No entendía porque era observada constantemente fuera de la vivienda y dentro de ella pues al no tener cortinas para los transeúntes era motivo de curiosidad, por lo cual no se abstuvieron en ningún momento lanzar su mirada a través de las ventanas, situación que solucioné rápidamente forrando los vidrios con papel blanco pegado con cinta adhesiva, porque aparte de esa situación era observada insistentemente por mi vecino de la casa de enfrente, a quien veía siempre que salía y llegaba a casa pues no tenía trabajo y había encontrado en mi un modo de distracción.

No tardaron en tocar a mi puerta para vender alimentos como plátano, maíz y pan, elementos de aseo y hacer preguntas sobre el motivo de mi estancia y mi procedencia. Entre otras situaciones me llamó la atención su preocupación sobre la razón de mi presencia, ya que debí aclarar que yo no era informante del gobierno o de la ONU, pues pensaron que estaba inspeccionando si estaban usando las viviendas, ya que habían adquirido el compromiso de habitarlas por 20 años para que fuera totalmente propia

También había señores que ofrecían cortar la maleza que había en mi solar o simplemente me preguntaban si necesitaba algo. Con el tiempo y ante la insistencia de varias personas quienes me aconsejaban que no me quedara sola en las noches, acepté el ofrecimiento de una familia vecina para ir todas las noches a dormir en su vivienda.

Había muchas versiones de los habitantes acerca de mi estancia en la CRS, entre ellas me llamó la atención la que decía que yo buscaba terrenos para sembrar coca y contactaba a los hombres con más dinero con la excusa de que los iba a entrevistar; esta situación fue una coincidencia ya que yo buscaba a los propietarios de las viviendas que tuvieran más intervenciones constructivas, pero también a las que no; muchos lo creyeron y se negaron a colaborar y otros accedieron pero no totalmente convencidos. Tuve que recurrir a los líderes de la comunidad y pedir su apoyo, empecé a entrevistarlos y ellos me presentaron a sus familiares y amigos.



Foto 13, Foto 14, Foto 15, Foto 16. Mi vivienda en la Ciudad Rural Sustentable “Nuevo Juan del Grijalva”.

Fuente: Trabajo de campo 2011

Empecé a entablar charlas con las mujeres de mi tema de estudio pero también de sus costumbres y de las mías, me expresaban que veían muy raro que yo saliera a correr todas las mañanas, que viviera sola y que usara sombrero y botas. Rápidamente empecé a ser invitada a sus casas, nos saludábamos en la calle y me presentaban con sus familiares para que pudiera hacer más entrevistas. En adelante hubo confianza y apoyo por parte de las personas para realizar mi trabajo de campo durante el doctorado; se forjaron amistades y pude sentir la generosidad de los habitantes de la CRS, quienes me decían “¡hasta cuándo viene a visitarnos!”, “¿cuánto tiempo va a estar con nosotros?” “¿Cuándo vuelve?” “¡Te vamos a conseguir una casa para que te quedes y te vamos a casar!” “¡Eres una más de nosotros!”; también me hicieron participe de sus celebraciones

como graduaciones y cumpleaños. Muchas veces me ofrecían un pozol y/o comida cuando llegaba a sus casas agotada por el calor y una hamaca o cama para descansar.

Al reflexionar sobre este proceso pensé en las circunstancias vividas por la población en la reubicación, las cuales generaron desconfianza e insatisfacción en relación con el gobierno, sus funcionarios y las promesas de erradicación de la pobreza. Es entendible porque se crearon imaginarios de progreso que originaron de expectativas en la población, los cuales no fueron satisfechos.

La población reubicada en la CRS vive un proceso de cambio en el que deben asumir un desplazamiento, el cual conlleva a enfrentar diferentes momentos, los cuales van de la mano de decisiones que se relacionan con su identidad, tal como alejarse del territorio donde han construido su vida campesina y separarse de la tierra que han cultivado y donde han construido sus vidas, abandonar su vivienda y cambiar las actividades diarias que estaban acostumbrados a realizar para aceptar vivir en un tipo de urbanización donde serán empresarios; por tal razón en el imaginario de las personas está presente la idea de progreso ya que de lo contrario es muy difícil que aceptaran el cambio. Además de la necesidad de adaptarse: “El hombre no se hace humano más que al crear un mundo humano. Llega a ser él mismo en y por su obra, sin confundirse con ella y sin embargo sin separarse de ella” (Lefevbre, 1961:36).

Al reubicarse los pobladores enfrentan un proceso de desterritorialización que los hace vulnerables porque pierden el control y el acceso a recursos que abastecían hasta ese momento las necesidades físicas, biológicas, psicológicas, sociales, culturales, políticas que el territorio les ofrecía y que hacían parte de su vida cotidiana. La reubicación pone a prueba su capacidad para dominar un nuevo territorio. Al respecto Ana quien reside junto con su nieto en la CRS, ya que su hija se vio obligada a residir y trabajar en Playa del Carmen para poder enviar dinero para su hijo relata que:

No tuvimos ninguna pérdida...solo por la embarcación (...). Era diferente, cambió, se sentía uno triste no estaba uno a como estaba en su casa pues que nuestras cosas las teníamos en el piso y las comidas nos daban pero no era lo mismo, estábamos acostumbrados a comer allá en el campo allá era pollo de rancho, huevos de rancho, pescado hierba mora, frijol y arroz, ahí en el campamento nos daban pollo de granja y pescado pero no es lo mismo el pescado fresco al refrigerado y verdura (...) Nuestro anhelo era de sacar adelante nuestra parcela y

como teníamos ganado ir prosperando más donde nos dieran terreno para tener cabezas de ganado llegamos a tener veinticuatro pura vaca. A pesar de eso se sentía más triste en ese tiempo porque ya a como yo me pongo a pensar la cabeza del hogar es el hombre...cambió. Al poquito se enfermó ese mismo año del desastre se enfermó le cayó un infidencia en ese tiempo ya no podía trabajar iba pues pero despacio... se iba los lunes temprano llegaba los viernes pero ya no era lo mismo en que yo estuviera allá en su comida en su lavado de ropa porque yo tenía que estar aquí con mi hijo que estaban chamacos pues (Ana, proveniente del ejido Juan de Grijalva, 62 años).

Si hay reubicación las identidades pueden verse resquebrajadas porque este evento rompe con los parámetros de la vida cotidiana, la tranquilidad y la certeza que esta brinda. El ser humano buscará construir nuevamente un territorio en el que tenga su mundo familiar, en el que reestablezca las relaciones de convivencia con los demás y refleje su identidad. Además:

Los seres humanos hacen su vida (social), su historia, y la historia general. Pero no hacen la historia en condiciones elegidas por ellos, determinadas por un decreto de su voluntad (...) El individuo modifica, mediante su acción, la naturaleza y el mundo que lo rodean, pero soporta condiciones que de ningún modo ha creado: la naturaleza misma, su propia naturaleza, los demás seres humanos, las modalidades ya establecidas de la actividad (tradiciones, herramientas, división y organización del trabajo, etcétera) (Lefebvre, 1961:49-50).

Enfrentar un desplazamiento de un territorio de manera inesperada, implica el hecho físico de abandonar las pertenencias tanto familiares como personales, una extensión de las personas, ya que son los elementos que se usan a diario. Son el recuerdo de cuando se adquirió, dónde y porqué, su utilidad, su ubicación. Además, implica dejar el lugar que lo ha protegido por algún tiempo, en donde ha plasmado y originado emociones; un lugar en el cual están sus raíces, por el cual tiene un sentido de pertenencia y un proyecto de vida. Todas estas manifestaciones de amor humanas por un lugar, Yi Fu Tuan lo denomina Topofilia y lo define como “el lazo afectivo entre las personas y el lugar o el ambiente circundante, el cual es difuso como concepto, vivido y concreto en cuanto experiencia personal” (Tuan, 2007: 13). Un hombre quien se dedica a la agricultura y quien experimentó el proceso de reubicación recuerda que:

Los sacan para salvaguardar la vida por el río miles de cosas se llama como prevención a la vida fue que nos dijeron, mucha gente no le gustó por lo que tenían que dejar en aquel tiempo se quedaron los pollos, los pavos hasta el perro se quedó... se quedó pues todo como no más trajimos lo más importante de hecho estando en los albergues si nos dejaban ir pero un día a la semana nada más (Juan, originario ejido de Sayula).

Fue una situación repetitiva que quienes estaban en los albergues, buscaran regresar a sus ejidos para trabajar y cuidar su tierra, en un principio iban una vez a la semana, pero al no encontrar trabajo en Ostuacán o en otros lugares, deciden regresar a trabajar sus tierras a pesar de las advertencias de no hacerlo y permanecer en los albergues. El amor que nace hacia un territorio es explicado porque lo asumimos como nuestro hogar, es el asiento de nuestras memorias y /o el sitio donde nos podemos sustentar.

Por otra parte, las CRS se plantean desde los imaginarios del progreso, como iconos de la modernidad, donde lo urbano como creación del hombre tiene supremacía sobre lo rural; en ella se puede encontrar todas las oportunidades para vivir mejor y tener prosperidad; así lo afirman los discursos y medios de comunicación cobertura del Estado. Las CRS son planteadas como símbolos de progreso, en ellas se manifiesta el poder del hombre como planificador de un territorio, donde lo urbano es su creación y la naturaleza es dominada por él (lo rural). Ahora no sólo es el hombre quien se adapta a la naturaleza, también se vale de la ciencia para transformarla como por ejemplo la infraestructura que utiliza para abordar aspectos como el desarrollo sustentable.

Territorialización, desterritorialización y reterritorialización

Después del evento ocurrido el 4 de noviembre de 2007, por la inundación del ejido Juan del Grijalva y por el riesgo que prevalecía en la zona, ésta y varias localidades fueron declaradas por el gobierno del Estado en situación de Emergencia, mediante publicación número 606-A- 2007, de fecha 16 de noviembre del año 2007 del Periódico Oficial del Estado (Plan De Recuperación).

El estudio “El deslizamiento en el río Grijalva, Chiapas” realizado por el Ingeniero Geólogo Gustavo Arvizu Lara en 2009 expresa que:

Dos tipos de fenómenos causaron el deslizamiento de Juan del Grijalva, uno de carácter geológico-geotécnico, que tiene que ver con aspectos litológicos, estructurales y propiedades geomecánicas de la roca y otro meteorológico, relacionado con una precipitación intensa que alcanzó alrededor de 1000 mm, entre los días 28 de octubre al 3 de noviembre de 2007, lo que provocó variaciones en el nivel freático de la masa rocosa y con ello, subpresiones (presiones ascendentes que contrarrestan el efecto gravitatorio del macizo) (Arvizu, 2009:9).

En los últimos años se han realizado varios estudios acerca de los factores que provocaron el suceso entre ellos se afirma que no sólo las precipitaciones intensas ocurridas por los frentes fríos 2 y 4 en días anteriores fueron causales para este suceso ya que se ha analizado que:

De acuerdo al Servicio Geológico de los Estados Unidos, (USGS), 4 días previos al deslizamiento se registró un sismo de magnitud 4.3 con epicentro a 13 Km al sur de donde se ubicaba la localidad de Juan de Grijalva y a 18 Km al SE del volcán Chichonal, el foco o hipocentro se determinó a ¡!!! 1 Km de profundidad!!!! Muy somero o superficial como para considerar que las Placas Tectónicas que se localizan frente a las costas de Chiapas, originaron este sismo, al menos que lo haya causado un límite de placas tectónicas que se localicen al Norte de Chiapas hasta ahora desconocido, inferido por las múltiples evidencias de epicentros de sismos en varios municipios de esa zona con Hipocentros también someros, posicionados sobre la traza de Fallas Regionales que recorren la región. (Análisis del Ing. Geofísico Marco Antonio Penagos Villar, en los últimos 25 años de la sismicidad en la Región Norte de Chiapas.)³⁰

En el mismo análisis llama la atención que:

De acuerdo al Laboratorio Sismológico de Reno, Nevada, EEUU, un sismo de Magnitud 4.3 equivale en energía a la liberación de varias bombas atómicas y si consideramos que el hipocentro del sismo se determinó a 1 Km de profundidad, es entendible el por qué se registraron asentamientos, hundimientos, fallas y

³⁰ El 8 noviembre de 2017 se publicó en el Diario Ultimátum. La verdad no puede esperar: “A 10 años del deslizamiento de Juan del Grijalva, Ostuacán” <http://ultimatumchiapas.com/10-anos-del-deslizamiento-juan-del-grijalva-ostuacan/>

deslizamientos en un radio de 50 Km a la redonda de donde se geoposicionó el epicentro.

De acuerdo a estudios recientes del Ing. Geólogo y M. en C. Alfredo De la Calleja y del Ing. Geofísico Marco Antonio Penagos Villar, sobre el origen del deslizamiento de Juan de Grijalva, posterior al sismo del día 30 de octubre del 2007, se observaron también hundimientos, derrumbes y deslizamientos en un radio de 50 Km a la redonda de donde se originó el sismo en comento, siendo estos fenómenos geológicos más evidentes en los municipios de Copainalá, Ixtpangajoya, Ixhucatán, Pichucalco, Francisco León, Chapultenango, Ixtacomitán, Simojovel, Huitiupán y Yajalón, entre otros.

Mismos fenómenos que de manera reciente hemos observado en la Región Central y SW de Chiapas con los terremotos de magnitud 7.1 de fecha 14 de julio y 8.2 de fecha 7 de septiembre, razón por la cual los consideramos sean de origen tectónico

Otros expertos, como el Ingeniero Geólogo Antonio Flores Hernández, del Instituto de Geología de la UNAM, opinan que el volcán Chichonal fue probablemente el responsable del deslizamiento de Juan de Grijalva, porque la Cámara Magmática contenida debajo del volcán contiene rocas fundidas con temperaturas superiores a los 1,000 Grados Celsius y que por sus propiedades físicas de presión y temperatura, siempre está buscando una salida tal y como ocurrió en 1982, lo que dejó huecos y fracturas que con el tiempo se llenan de agua y que después de cierto tiempo originan reacomodos de rocas. (Periódico Cuarto Poder.- Volcán Chichonal y una Falla Geológica, tras el derrumbe.- 13/11/2007).

A 10 años de haberse generado en Chiapas el evento geológico más importante de Norteamérica (4/11/2007), que se tenga registrado en los últimos 60 años, las instancias correspondientes siguen difundiendo que las lluvias fueron las que originaron el deslizamiento, sin considerar las evidencias Geológicas y Geofísicas comentadas anteriormente.

También es de gran importancia que:

Pocos ciudadanos conocen que gran parte del territorio del estado de Chiapas presenta las mismas condiciones geológicas que Juan de Grijalva, lo que, aunado a la deforestación, falta de planeación y desarrollo urbano hacia zonas no aptas para ello, ineficientes políticas públicas preventivas, desarmonización de las leyes que rigen la Protección Civil y Obra Pública, así como la creciente vulnerabilidad de las poblaciones del estado de Chiapas, someten a alto riesgo geológico a sus pobladores (Villar, 2017).

Lo anterior evidencia que no son situaciones insólitas las que han ocurrido, hace falta infraestructura y preparación ante posibles sucesos, urgen medidas preventivas sobre el

territorio Chiapaneco por su condición vulnerable, así como investigación sobre riesgos, educación sobre estos temas dirigida a la población, los funcionarios, los gobernantes y la implantación de políticas públicas más preventivas que curativas.

Para atender a las familias afectadas por el deslave, el gobierno del Estado estableció albergues temporales, llevándose a cabo de manera paralela, la búsqueda y rescate de las personas reportadas como desaparecidas. La comunidad Juan de Grijalva estaba habitada por 217 personas, cifra corroborada en el censo de personas evacuadas y albergadas.



Mapa 13. Localidades reubicadas en la Ciudad Rural Sustentable "Nuevo Juan del Grijalva".

Fuente: Chiapas Gobierno del Estado.

El derrumbe ocasionó la desaparición de 25 personas, y en las labores de búsqueda se recuperaron 20 cuerpos. Se evacuaron preventivamente 11 comunidades (Ejido Juan de Grijalva, Ejido Salomón González Blanco, Ejido Playa Larga Tercera Sección, Ejido La

Laja, Ejido Pichucalco antes Muspac, Comunidad Playa Larga Primera Sección, Comunidad Peñitas el Mico, Comunidad Antonio León, Ranchería Antonio León Anexo, Ranchería Loma Bonita, Ranchería Nuevo Sayula) al municipio de Ostucán con una población de 2,149 personas (Subsecretaría de Protección Civil, 2009:3) las cuales fueron albergadas en un principio en escuelas y posteriormente en un campamento construido en una cancha de juego del municipio. Algunos pobladores del ejido Loma Bonita fueron albergados en Herradura. La construcción de la CRS fue la respuesta del gobierno ante estos acontecimientos.



Dibujo 4. Deslave

Foto 17. Tapón

Fuente: Trabajo de campo 2014

Fuente: Comisión Federal de Electricidad

Mediante Decreto 269 de 2009³¹ Juan Sabines Guerrero, gobernador en el periodo 2006-2012 decreta la creación de la primera Ciudad Rural Sustentable llamada “Nuevo Juan

³¹<http://www.ciudadesrurales.chiapas.gob.mx/Leyes/interior/DECRETO%20CREACION%20DE%20LA%20CIUDAD%20RURAL%20NJG.pdf>

del Grijalva” con base en los “Objetivos del Desarrollo del Milenio” acordados por los estados miembros de la ONU.

La decisión del Estado de construir la CRS se originó después de varios acontecimientos, ya que en un primer momento sólo se pensaba en la reubicación de Juan de Grijalva, el ejido afectado, así que la planeación de la reubicación tuvo en cuenta sus opiniones y decisiones. En cuanto a la opinión de pobladores de otros ejidos a quienes no fueron consultados afirman que no tenían otra opción sino aceptar, porque al sentir que iban a tener una serie de beneficios como una vivienda y un centro educativo, decidieron vivir en la CRS.

Sobre la ambigüedad del papel reterritorializador o desterritorializador del Estado se puede desprender que el Estado es una entidad muy genérica que debe situarse históricamente y, segundo, que carga siempre de modo indisociable, con el papel de destructor de territorialidades preexistentes, más diversificadas y de fundador de nuevas en torno a un patrón político-administrativo más universalizante (Haesbaert, 2011:165).

Las personas que se reubican, se enfrentan a condiciones geográficas, físicas, espaciales, económicas, entre otras que son propias del nuevo territorio, por tanto la planificación juega un papel muy importante ya que se puede utilizar como herramienta de dominación, cuando existe la capacidad para imponer una forma de territorialización.

La planificación puede ser concebida como una modalidad de orden superior de la acción racional con respecto a fines: tiende a la instauración, mejora o ampliación de los sistemas de acción racional mismos. La progresiva “racionalización” de la sociedad depende de la institucionalización del progreso científico y técnico. En la medida en que la ciencia y la técnica penetran en los ámbitos institucionales de la sociedad, transformando de este modo a las instituciones mismas, empiezan a desmoronarse las nuevas legitimaciones. La secularización y el “desencantamiento” de las cosmovisiones, con la pérdida que ello implica de su capacidad de orientar su acción, y de la tradición cultural en su conjunto, son la otra cara de la creciente “racionalidad” de la acción social (Habermas, 1986:54).

Los habitantes expresan algunas experiencias en el momento de la reubicación:

De hecho la invitación cuando la hizo el gobierno era sacar a todos porque supuestamente ya lo habían manejado como zona de desastre, la cosa es que

nadie estábamos adaptados a la otra vida nuestra vida es la de campo pero aquí ya se cambia.

Algunos no se vinieron porque no querían estar en el albergue, son 12 comunidades las que hay aquí somos muchos, ya en los campamentos ya hubo más privacidad de hecho nos hicieron cocina, su cuartito pues, entonces mucha gente no quisieron adaptarse a eso pues (...) Si de hecho la mayoría de ahí de Salomón, claro que algunos tienen ganado otros rentan pastura la cosa es que ahí, seguían trabajando (habitante originario de Salomón González Blanco 63 años).

Otra habitante relata que:

Desde que nos sacaron de allá yo no he vuelto mi esposo ha ido tiene un pedacito de ranchito. Él tiene que ir en carro hasta Plan de Ayala, 1 hora cuesta 35, a herradura otra hora son 2 horas, después en lancha como una hora 40 pesos

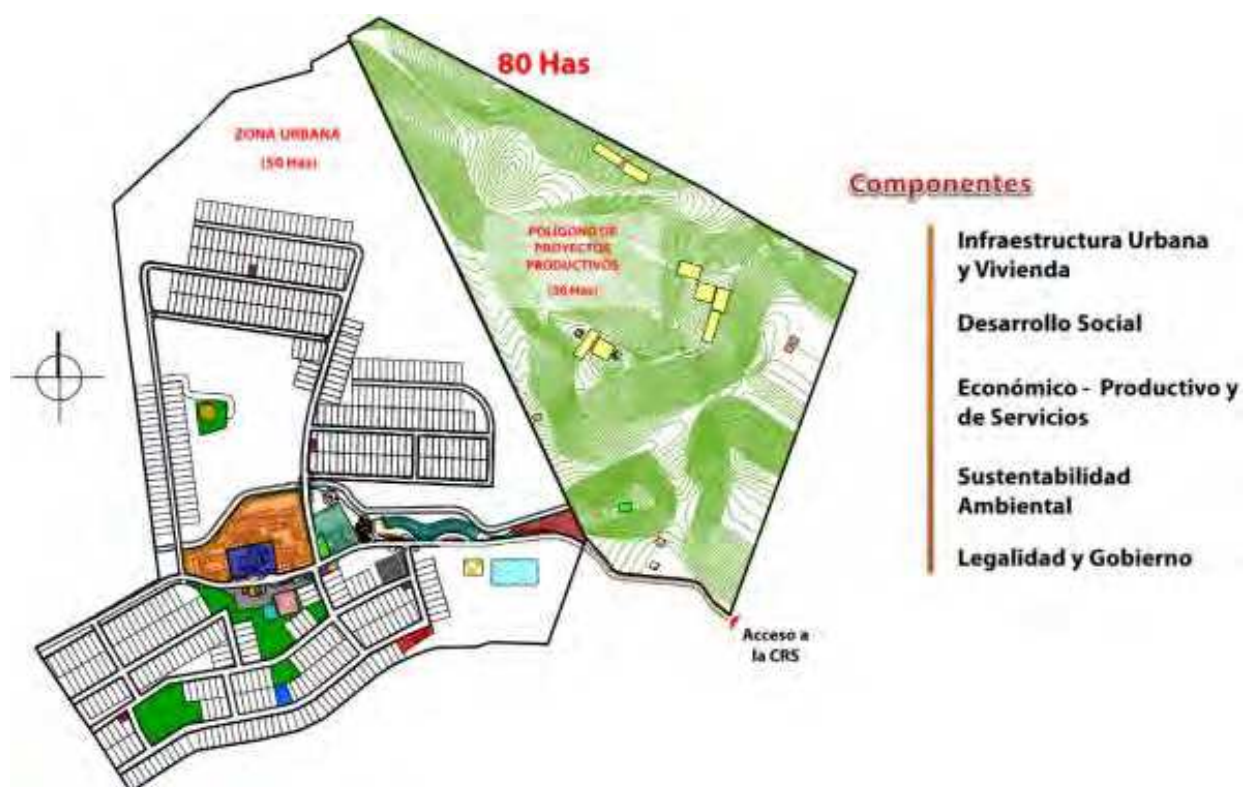
Vivo desde que hicieron la CR, a la loma se puede decir. Es más a nosotros nos sacaron con un poco de mentiritas porque nos dijeron que nos iban a traer a la semana aquí a Ostucán mientras bajaba el río (Yolanda, proveniente del ejido Playa Larga Tercera sección, 30 años).

La experiencia de haber estado en albergues hizo una transición entre su vida tradicional de campo y la que estaba por venir, personas que no estaban acostumbradas a ocupar el mismo territorio y su vida cotidiana tuvieron que afrontar esta situación durante un año. Así lo relata una madre de familia quien vivió en el campamento con sus dos hijos y aunque su vivienda estaba en la parte alta del ejido Juan de Grijalva y no sufrió ninguna pérdida decidió permanecer allí:

En el campamento mal y triste todos acá que hicieron esos cuadritos le digo esas casitas, vivía con mis hijos. En el día no hacían nada... durante un año y nos alegramos cuando nos trajeron, ya teníamos donde estar (Blanca, ejido Juan de Grijalva, 52 años).

Llama la atención este proceso, ya que ahora es evidente, que aunque había una situación de prevención, lo que hizo que estas personas permanecieran fue la promesa de reubicación, con el otorgamiento de una vivienda y fuentes de empleo, es decir, una vida nueva con mejores condiciones de vida. A este llamado no sólo atendieron y permanecieron quienes estaban en el albergue, porque perdieron su vivienda y su

terreno, también quienes no había afrontado ninguna pérdida tanto de Juan de Grijalva como de los otros ejidos, a ellos se sumaron familiares que vivían en otros municipios de Chiapas y de otros estados. Algunas personas que se sumaron al albergue hacía mucho tiempo se habían ido y vendido sus tierras, pero al escuchar entre sus familiares sobre el proyecto que el Estado propuso se sumaron a la espera de este. La forma como se hizo la difusión sobre este proyecto influyó en el interés de estas personas ya que se construye sobre él un imaginario de progreso y felicidad, el cual muestra una forma de vivir que ofrece vivienda y empresa propia con las mejores condiciones, además de tener a pocos pasos de todos los equipamientos e infraestructura para una vida plena.



Mapa 14. Ciudad Rural Sustentable "Nuevo Juan del Grijalva"

Fuente: Chiapas Gobierno del Estado

Los habitantes del poblado afectado tuvieron la libertad de elegir el terreno para la reubicación, ellos procuraron buscar un lugar conocido, que quedara en el camino a Ostucán y que les permitiera seguir visitando sus tierras. En ningún momento recibieron

recomendaciones o asesoría, tampoco hubo conexión entre el equipo interdisciplinario de la UNACH y los pobladores para analizar las mejores opciones. El lugar elegido no era el más adecuado para la construcción de una CRS, debido a su topografía accidentada; la elección se la dejaron a la comunidad afectada que no sabía que con ellos iban a reubicarse diez comunidades más y por tanto sólo se tuvo en cuenta sus intereses (Arévalo, 2012:43-44)³². A partir de la decisión de los pobladores, el gobierno del estado adquirió “un terreno de 50 hectáreas, localizado a 8,8 kilómetros aproximadamente, de la cabecera municipal del municipio de Ostucán, en un predio denominado ‘El Cinco’” (UNACH, 2008:12).

En el caso de la CRS el diseño urbano obedece a brindarle las características de ciudad mientras que el diseño de vivienda busca mantener lo relacionado con lo rural.

El documento presentado por la UNACH expone que hubo tres momentos en el proceso de diseño urbano; explica que en un primer momento se presentaron aspectos que generaron incertidumbre en el nuevo esquema de ciudades sustentables. En este documento se afirma que:

“El centro de población “Nuevo Juan del Grijalva” no fue concebido desde el origen como una Ciudad Rural Sustentable. La decisión surge debido a la respuesta inmediata del gobierno del estado de Chiapas, a través de un proyecto específico para atenderá la población damnificada a consecuencia del desastre natural registrado, a consecuencia de los frentes fríos 2 y 4.

La presión social de la población damnificada, que derivó en la selección del predio “El Cinco”.

La topografía del predio seleccionado “El Cinco”, en extremo abrupta, no responde a los criterios urbanísticos especializados, por tanto, no garantiza el óptimo aprovechamiento para emplazar 1000 viviendas rurales” (2008:14 citado en Arévalo 2012:44).

En la propuesta de diseño urbano se expresa la imposibilidad de proponer una traza ortogonal, es decir que en un plano las líneas estén perpendiculares a éste o que su diseño tenga la apariencia de formar un ángulo recto; por esta razón se optó por una retícula orgánica que siguiera las condiciones de la topografía. Además, se incluyeron 903 lotes que debían ser de sección regular para evitar iniciativas de construcción espontanea de los habitantes debido al crecimiento de la familia. También se especifica la ubicación de los equipamientos y su definición

³² Arévalo, M. (2012). Practicas espaciales y socioculturales en la Ciudad Rural Sustentable “Nuevo Juan del Grijalva” Tesis para optar al grado de Maestra en Antropología Social por el Centro de Estudios Superiores en Antropología Social (CIESAS)

con base en las normas establecidas por la Secretaría de Desarrollo Social (SEDESOL), teniendo en cuenta las proyecciones poblacionales a corto, mediano y largo plazos. En cuanto al crecimiento habitacional, la UNACH sugería la compra adicional de 30 hectáreas con base en el análisis de población futura (2008:18).

En el documento se expresa, además, que

“La infraestructura urbana propuesta en “Nuevo Juan del Grijalva” fue condicionada por gobierno del estado, sin precedentes registrados en la entidad, ya que prevé la dotación de dos plantas de tratamiento, una para potabilizar el agua y la otra para el tratamiento de aguas residuales; asimismo, contempla una subestación de energía convencional “energía eléctrica”, redes subterráneas de electrificación y se promueve la generación de energía solar utilizando celdas solares para uso de energía solar utilizando celdas solares para uso de energía en las actividades domésticas y el alumbrado público” (UNACH, 2008:19).

La lógica de diseño de la CRS obedeció a dar prioridad a los equipamientos e infraestructura de servicios que la fundamentan. Es evidente al observar la ubicación y diseño de estas construcciones, la participación de la inversión privada que las patrocinó ya que la mayoría conforman el centro o sobresalen en el diseño urbano de la CRS, a diferencia de los espacios públicos recreativos que son pocos y no están ubicados en puntos estratégicos sino en espacios residuales que tampoco satisfacen las necesidades de la totalidad de la población ya que no están distribuidos de manera equitativa para cada sector (Arévalo, 2012:45).

La UNACH entregó oficialmente el proyecto de diseño urbano de la zona Sur a la Secretaría de Medio Ambiente, Desarrollo Urbano y Vivienda, a través de la Coordinación de Ciudades Rurales Sustentables, el día 12 de mayo de 2008, posteriormente, el 2 de junio, se hizo entrega de la zona norte. Se construyeron 449 viviendas rurales (UNACH, 2008). Finalmente el día de la inauguración se entregaron 410 a igual número de familias (Arévalo, 2012:48).

“Es importante mencionar que dentro de los compromisos adquiridos por la UNACH, no se contempló la elaboración de estudios geológicos, de mecánica de suelos, ni la elaboración de proyectos de ingeniería urbana, en virtud de que éstos serían responsabilidad de las dependencias de gobierno” (UNACH, 2008:25).

En relación al tema de la vivienda, la decisión del modelo estuvo bajo la responsabilidad de los pobladores del ejido Juan de Grijalva, afectado por el deslave. La decisión final fue de las mujeres pertenecientes a este poblado.

Cuando estaban en el proceso de decisión se presentaron varias propuestas a la población, entre ellas tres modelos que no lograron satisfacerlos. El descontento hizo que ellos organizaran una petición al gobierno del estado donde pedían una vivienda con las características que tenían en su ejido y utilizando los materiales que conocían. Pero esta petición no la pudieron realizar, debido a una reunión a la que solo fueron invitadas las mujeres de la comunidad con el argumento que ellas debían ser las propietarias de las casas porque permanecen en ella las 24 horas del día. Se tomó la decisión final de aceptar el modelo y los materiales presentados por parte del Instituto de Población y Ciudades Rurales (IPCR), con

la promesa de que las escrituras de las viviendas quedaran a nombre de ellas, situación que no fue cumplida porque solo unas pocas mujeres tienen las escrituras a su nombre; el resto, la gran mayoría, está a nombre de los esposos (Arévalo, 2012:51)

Esta acción genera controversia puesto que fue una consulta simulada; el programa quiere dar un beneficio a la comunidad y mejorar sus condiciones de habitabilidad pero sin reconocer los verdaderos anhelos de la población, sus ideas, necesidades de una vivienda que bajo sus criterios sea apropiada. La consulta sólo fue parte del protocolo pues los modelos ya estaban hechos sin la participación de los futuros habitantes de estas viviendas. Con falsas promesas y con la participación de una pequeña fracción de la población, los funcionarios de gobierno pudieron legitimar el modelo de la vivienda, ya que fue elegido con la participación y satisfacción de toda la comunidad, según su discurso.

El equipo multidisciplinario de la UNACH se encargó de elaborar prototipos de vivienda de tipo rural; para ello elaboraron tres propuestas.

Desafortunadamente, la propuesta escogida no ha cumplido con su intención de sustentabilidad, ya que por ejemplo el material de los muros fue pensado para realizarlo con la tierra y mano de obra del lugar pero actualmente la máquina con la que se elaboraba el adoblock ya no está a su disposición; es así como en las ampliaciones o adecuaciones de sus viviendas utilizan block o madera.

Hubo falta de planeación ante esta situación, puesto que se debió haber tenido en cuenta que muy seguramente estas familias iban a querer adecuar sus viviendas y además en algún momento aumentarían los miembros de su familia o aparecerían nuevas necesidades y por tanto debían construir o ampliar la vivienda (Arévalo, 2012:52).

La elección del material para construir la vivienda fue simultánea a la del diseño arquitectónico, ya que se realizó en la misma reunión a la que fueron convocadas las mujeres de la comunidad de Juan del Grijalva.

La petición que hicieron los habitantes fue que se utilizaran materiales usados en la región como el block macizo y la teja de fibrocemento; pero la decisión que tomaron las mujeres fue la definitiva, aunque hay que aclarar que en ningún momento les presentaron la opción del block y la teja de fibrocemento.

La propuesta de un material como el adoblock no fue adecuada para las condiciones climáticas del lugar ya que éste se caracteriza por ser una zona de mucha precipitación; el material al recibir agua permanece húmedo por mucho tiempo y al secarse se va desboronando, en este caso su durabilidad disminuye y la idea de ahorro de energía y recursos no se cumple.

Debido a todas estas razones, el modelo de vivienda ha permanecido en constante modificación por intervención de sus habitantes, que han ido acondicionando los espacios de acuerdo a sus necesidades; los materiales constructivos utilizados actualmente no corresponden a los que originalmente tenía la vivienda entregada,

sino que los han sustituido por los que ellos conocían y siempre habían utilizado en la región.

No obstante que en el discurso se maneja que los habitantes de la CRS participaron en el proceso de elección del terreno, el modelo de vivienda y los materiales, la realidad ha mostrado que los errores han prevalecido sobre los aciertos. De igual forma, la promesa de que las escrituras de la casa quedarían a nombre de las mujeres si aceptaban los materiales constructivos y el modelo de vivienda, hoy se sabe que en la mayoría de los casos ha sido incumplida (Arévalo, 2012:57).

En la construcción de las viviendas participaron hombres y mujeres de la comunidad. Así el gobierno del estado dio empleo a la población que en el momento de empezar la construcción de la CRS estaba en los campamentos.

Algunos habitantes explican que durante la construcción de las viviendas existieron algunas anomalías, como la falta de experiencia de los arquitectos residentes y de las personas contratadas para la labor constructiva, ya que la mayoría de ellas pertenecientes a la comunidad nunca habían trabajado en ese oficio. También hablan sobre las largas jornadas de trabajo en especial cuando se aproximaba la visita del gobernador, quién llegaba a supervisar el progreso de la obra. En estas ocasiones el trabajo se extendía hasta la noche utilizando la luz de focos que no permitían el buen desempeño de los trabajadores. Otros se quejan de malos manejos en cuanto a dinero y de desvío de materiales de construcción (Arévalo, 2012:58).

En esta etapa de construcción de la CRS, los habitantes tuvieron la oportunidad de ser empleados y tener una buena remuneración al ser contratados por el gobierno; a la vez fueron partícipes en la construcción de sus viviendas y de los trabajos que se realizaron en el tapón. Esto permitió que algunos habitantes pudieran ahorrar y subsistir por un tiempo cuando ya se había terminado la ejecución de estos trabajos. Sin embargo, para otros la situación fue diferente, puesto que algunos no ahorraron y se acostumbraron a ganar más dinero del que actualmente se paga como jornalero, creando gran insatisfacción con su situación actual.

La ocupación inicial de la CRS “Nuevo Juan del Grijalva” fue de 1,704 habitantes pertenecientes a 410 familias damnificadas. En los barrios construidos se procuró que las familias quedaran ubicadas en el mismo sector y que fueran vecinos; para ello en un principio se nombró un comité que iba preguntando a cada familia con quien quería quedar como vecino. De esta forma se hizo la distribución de las casas. Para la elección del lugar tuvieron prioridad los habitantes provenientes de Juan del Grijalva. Otras comunidades como Sayula, tuvieron sus representantes quienes también pudieron elegir el barrio donde querían ubicar a su comunidad; pero ésta no fue la suerte de todas las comunidades ya que a algunas nunca se les preguntó y sus familias quedaron separadas (Arévalo, 2011:59).

Durante la inauguración el presidente Felipe Calderón expresó:

demostramos que podemos unirnos en favor de los que menos tienen y salir adelante como nación (...) Tal como se hizo para edificar desde abajo esta ciudad rural, lugar que era un páramo y pastizales, así me imagino que un día los mexicanos vamos a construir el país que queremos... (La Jornada 2009:18).

Por su parte el gobernador Juan Sabines Guerrero dijo en su discurso inaugural:

Se demuestra que el gobierno del presidente Calderón prioriza y resuelve la pobreza en México, atendiendo sus causas de fondo (...) querer su casa, su ciudad, vivir con la cultura de respeto al vecino y construir esta nueva sociedad con la gobernanza correspondiente... (...) no caben los cinturones de miseria, ni el crecimiento desordenado e irregular de los habitantes, como ocurre en las zonas urbanas. Aquí, la población rural genera desarrollo sustentable (*ibíd.*).

Se promueven imaginarios de cómo vivir por parte del gobierno. La planificación de las CRS el diseño y construcción de las viviendas al realizarse con criterios estandarizados de las viviendas de interés social, lleva implícita una imposición la cual está relacionada con su manejo interior y exterior, origina otras formas de organización de las personas hacia su uso ligado a la creación de nuevas necesidades. Se dominan los cuerpos humanos a través del diseño urbano y la arquitectura de la vivienda, formas de control de cómo se debe vivir, homogenización de las dimensiones de una vivienda y su entorno, distribución de las actividades para la reproducción y producción de las personas, esto influenciará la forma de pensar y comportarse, se originan imaginarios sobre una vivienda urbana, en una estructura urbana. Sin embargo, en un principio había repelencia hacia todo lo que tenía que ver con la vivienda porque esta no cumplía con las expectativas que tenían sobre lo que podía otorgar el Estado, ya que sus expectativas se dirigían a que mejoraría sus condiciones de vida y esta construcción no las cumplía, ya que en el imaginario de las personas la vivienda adecuada es edificada con bloque, cemento y teja de zinc; es decir los materiales que consideran durables. Algunos tienen ese tipo de construcción en sus territorios originales y satisface sus necesidades de habitabilidad; para otros hace parte de su proyecto de vida y su deseo personal.

Durante el tiempo que los reubicados han habitado las viviendas, algunos han tenido dificultades con el diseño y los materiales, situación que los ha llevado a buscar estrategias para apropiarse de ella realizando modificaciones que se adapten a sus

gustos y necesidades. Las transformaciones se han basado en algunos casos en la repetición de elementos que hacen parte de su vivienda anterior y en otros, se han copiado modelos vistos al visitar otros territorios como es el caso de quienes han migrado a Estados Unidos, también los medios de comunicación han influido en los diseños.

Es común que los habitantes de la CRS hayan viajado a Estados Unidos, quienes han tenido esta experiencia expresan que se han visto obligados a migrar por cuestiones económicas y aunque logran tener acceso a un trabajo, a bienes materiales y a ahorrar dinero, prefieren regresar porque extrañan a su familia y su tierra. Sin embargo su deseo es tener en su país lo que han conocido en Estados Unidos, reflejándolo en la fachada y distribución interior de sus viviendas en la CRS.

Donde yo he vivido y donde he estado prácticamente la gente busca un diseño, prácticamente año y medio en construcción en lo EU, allá hay muchísima forma esto que yo hice nada más lo adapté (Isaac, ejido Juan de Grijalva, 30 años).

Algunos lo consideran a la CRS como el “lugar dormitorio” porque sólo permanecen ella para dormir, ya que su trabajo está en sus ejidos, otros permanecen por la cercanía al centro educativo y de salud, para otros representa un gran cambio en su forma de vida, también una la oportunidad de tener una vivienda propia, para muchos de gran valor quienes aseguran que no la venderían o abandonarían.

(...) en vez de ver el Estado el principio de una territorialización que inscribe a la gente según su residencia, debemos ver en el principio de residencia el efecto de un movimiento de desterritorialización que divide la tierra como un objeto y somete a los hombres a la nueva inscripción imperial, al nuevo cuerpo pleno, al nuevo *socius* (s/d: 202 en Haesbaert: 160-161).

En la planeación el documento referente para la formulación del plan maestro de las CRS del Centro de Estudios para el Desarrollo Municipal y Políticas Públicas (CEDES) expone que para su desarrollo se parte de un concepto de sustentabilidad, para lo cual se propone entre otros componentes el económico productivo y de servicios que “atiende la forma en que las unidades de producción generan los bienes y servicios para satisfacer las necesidades de la población”. “Lo anterior implica la combinación de los diferentes actores y uso de tecnologías existentes” (2008: 35). Entre ellos, las familias, las

empresas, el Estado y el sector externo (CEDES, 2008:53), este es el discurso oficial, el cual no se ha cumplido porque se ha cambiado la forma de adquisición económica de la población, de ser autosuficientes (productores) pasaron a ser empleados o dependientes de empresas, no existe una sustentabilidad económica. Los alimentos básicos que antes producían trabajando la tierra, ahora deben comprarlos, es decir, se cambia un modo de producción campesino, comunitario a uno de producción capitalista. En la industria “esta mentalidad de producción obviamente se acomoda, incluso invita, al uso de máquinas herramientas en lugar de mano de obra humana” (Sennett, 1975:109). Ahora la siembra se hace en invernaderos, se compra la tortilla, se utiliza la estufa de gas, el uso del televisor, computador, celular, entre otros.

La línea de fuga o de desterritorialización se considera el elemento esencial de la política, pero ésta es imprevisible. La política “es experimentación activa”, ya que no podemos prefigurar su camino (Deleuze y Parnet, 1987:137 en Haesbaert, 2011: 98).

El propósito del Estado a través de la planeación de las CRS es que estas se convirtieran en “polos de desarrollo”, lo cual no se logró porque estas no se encuentran en zonas donde se puedan integrar fácilmente a los mercados locales o regionales y no posee la infraestructura de las grandes ciudades. En el caso de las CRS el papel dominante del Estado y el discurso de desarrollo que no se cumple contribuye a la dependencia de las poblaciones hacia este y a sus instituciones. Son evidentes las nuevas prácticas de consumo ya que ahora hay dependencia, tales como la telefonía, televisión, los bancos, internet, empresas de alimentos que surten las tiendas de abarrotes, entre ellas, Nestlé, Lala, Bimbo, etc.

El Estado, su policía y su ejército forman una gigantesca empresa de anti producción, pero en el seno de la producción misma, y condicionándola. Nos encontramos ante una nueva determinación del campo de inmanencia propiamente capitalista: no solo el juego de las relaciones y coeficientes diferenciales de los flujos decodificados, no solo la naturaleza de los límites que el capitalismo reproduce a una escala siempre más amplia en tanto que límites interiores, sino también la presencia de la producción misma. El aparato de antiproducción ya no es una instancia trascendente que se opone a la producción, la limita o la frena; al contrario, se insinúa por todas partes en la máquina productora y la abraza estrechamente para regular su producción y realizar su plusvalía (de donde, por ejemplo, la diferencia entre la burocracia despótica y la

burocracia capitalista). La efusión del aparato de antiproducción caracteriza a todo el sistema capitalista es la de la antiproducción en la producción a todos los niveles del proceso. Por una parte, ella sola es capaz de realizar el fin supremo del capitalismo, que consiste en producir la carencia en grandes conjuntos, en introducir la carencia allí donde siempre hay demasiado, por la absorción que realiza de recursos sobreabundantes. Por otra parte, ella sola dobla el capital y al flujo de conocimiento con un capital y un flujo equivalente de imbecilidad que también operan su absorción o su resolución y aseguran la integración de los grupos o individuos al sistema (El antiedipo, capitalismo y esquizofrenia, 1985:243, 244 en Mejía, 2004: 110,111).

Coinciden apreciaciones sobre un cambio importante en su vida y es con respecto a la alimentación y cómo las actividades cotidianas ligada a este aspecto han cambiado, como por ejemplo el tipo de alimentación, pues por una parte en los inicios de la CRS, fue evidente que a su alcance ya no estaba la milpa, lo más cercano fueron las tiendas de víveres, las cuales generaron hábitos alimenticios diferentes a los acostumbrados, ahora dentro de la dieta alimenticia están las galletas, los refrescos, los dulces, Sabritas, productos enlatados, entre otros que son abastecidas por empresas privadas que promovieron el proyecto e las CRS, con lo cual han asegurado el consumo de sus productos.

La desterritorialización es entendida aquí en su sentido “fuerte” o que podemos considerar más estricto, la desterritorialización como exclusión, privación, precarización del territorio en cuanto recurso” o “apropiación” (material y simbólica) indispensable para nuestra participación afectiva como miembros de una sociedad (Haesbaert, 2011:261).

Por otra parte actualmente los habitantes han empezado a sembrar en los terrenos que hacen parte de las hectáreas adquiridas para la CRS, nadie propuso, no se pidió permiso, ni se dijo nada, sólo empezaron a sembrar, a apropiarse de lo que tenían a su alrededor de la forma como conocen y saben hacer “cultivando la tierra”. Aunque en este proceso se manifiestan sentimientos de egoísmo al querer posesionarse de una gran cantidad de tierra, también hay sentimientos de compañerismo al realizar esta labor apoyándose unos a otros, se ponen de acuerdo en qué sembrar y se cosecha en compañía. Argumentan que la tierra la pueden usar como quieran y cuando quieran porque se las otorgó el

gobierno y ellos necesitan tener su milpa, en especial quienes tienen lejos sus ejidos, no han podido regresar a trabajar sus tierras o no poseen un empleo fijo.

Supongamos esas tierras bueno ta bien lo vamos a trabajar pero que todos agarren un pedazo yo no puedo extenderme tres cuatro hectáreas, este es mío si el otro ya trabaja aquí, bueno vamos a trabajarlo. Mira esos terrenos que están ahí que es el otro terreno que compró el gobierno que según iba a seguir al CR ese sayulteco mira ahí tienen la caballada, todo ahí metieron lo agarran como allá arriba no saben naa (Andrés, ejido Juan de Grijalva, 2016).

Aparte de la necesidad de cultivar y mantener la costumbre que garantiza su seguridad alimentaria, la cual es tener una milpa, esta situación ha evidenciado que no hay claridad en cuanto al uso de los terrenos que hacen parte de la CRS, esto ha propiciado libertad de interpretación sobre cómo disponer de estos y un criterio propio sobre el tema por parte de los habitantes. Hubo un habitante que expuso que la CRS no dependía del municipio, porque ésta había sido construida con recursos de la ONU y con varias aportaciones de diferentes países, fue un regalo para ellos, por tanto, ésta era del mundo y el presidente municipal no tenía por qué decir cómo debían actuar sobre los terrenos.

Existen disputas sobre la apropiación de medios de producción, específicamente por los proyectos productivos y comerciales planteados desde los inicios de la CRS, a pesar de su mal o nulo funcionamiento. El argumento que tienen mayor fuerza es que no se han reactivado según palabras de los propios habitantes por “egoísmo de la gente” expresan que han solicitado los locales comerciales para poner su propio negocio a quienes les fue asignado en un principio; ya que actualmente no los han utilizado, sin embargo estas personas expresan que “los locales son propios y que no los cederán”. De esta forma y con el argumento de que todo forma parte de una asociación si uno de sus integrantes no se pone de acuerdo para cederlo el ayuntamiento no puede hacer nada.

En negocios el único que está prosperando es el de la esquina de abajo, el Súper Chiapas se puede decir porque ya tiene dos carros (...) Lo que son un relajo también son esos puestos que están en el mercado según aquí la gente tiene la costumbre bueno ...te dieron ...todos los que les dieron pues los puestos, los locales y todo pues yo ya agarro pues ya lo surtieron, vendieron y cuando vieron que ya no les resultó cerraron pero nunca se lo dan a otro porque es de ellos dicen que es de ellos el local y no es así, esta señora que vive aquí Beirut esa ya vendió su casa y tiene allá la panadería que tenía aquí en la esquina donde está el súper

Chiapas pues ya lo solicitaron mis hijas porque querían llevar la taquería para allá, la quiso agarrar Paulino tampoco se la entregó dijo que es de ella, ella ya no tiene casa aquí, allá en el rancho está con el marido y aquí llega donde está la mamá, supuestamente los proyectos eran para las personas que estaban aquí ella ya no vive aquí, después de eso yo agarre y solicite al ayuntamiento uno de los puestos allá abajo me dijeron que ese no que era de la carnicería que yo hablara con los socios de la carnicería y si me lo daban pues que bueno pero ya lo dije ya (...) A mi cuñado paco tampoco le dieron un local pues ya lo reclaman que es mío...pero cuando es de todos y de nadie...es como los terrenos mira allá están desocupados por lo accidentados ya no se hizo casa, no hay necesidad si hubiera necesidad ahí en el barranco hacen las casas, lo agarraron el que agarro ya no deja entrar a otro eso echan milpa, no si quieres no aquí ya es mío, si todo es así aquí (Andrés, ejido de Juan de Grijalva, 65 años).

No existe una normatividad para disponer de los terrenos que fueron comprados para el proyecto, tampoco claridad de su disposición, ni se conoce a qué institución se debe acudir para cualquier averiguación sobre ellos.

El presidente me dice mire don Andresito yo tengo en comodato todo lo que es construcción lo que es el centro comercial de ahí y en los terrenos no me meto porque eso lo tiene todo ciudades rurales entonces no se les entiende. Porque aquel Bernardo ya fuimos a hablar con el canijo del Dr. Bernardo y él nos dijo esa vez que fuimos que ya para ciudad rural ya no hay nada que ahí si quieren esos terrenos que ahí sí, pero ve a quien se lo va a vender, si gana el verde dice se los damos pero como el verde no ganó. No venimos a pedir eso terrenos sino qué cosa van a hacer con esos terrenos que destraben el nudo gordiano de una vez porque enseguida vienen los otros se instalan ahí. Ahí va a haber problemas porque la gente nosotros de ahí lo van a sacar y se van a agarrar, el problema ustedes lo van a provocar...si lo vamos a destrabar ahorita, eso tiene como año y medio que fui y no hay nada (...) La gente tiene la culpa porque no ponen a personan que sepan que conozcan, mira el delegado, aquí si el delegado supiera podía lograr muchas cosas, no atenerse al presidente que te puede dar el presidente, aparte que quizás los recursos son pocos y él ni le interesa la Ciudad Rural no te va a ayudar aquí se debe de mover el delegado a la sede solicitando empleo temporal pa pintar mira las guarniciones para que trabajen al menos unos dos meses 30 o 40 gentes ya es un beneficio, aquí se debe mover por ejemplo a la secretaria del campo solicitando apoyos para el campo como fertilizantes, insecticidas, desparasitantes todo eso, si no lo conocen allá que puede hacer. El delegado está ganando su sueldo como un empleado más, él tiene carro que le cuesta, pero como no le interesa... (Andrés, ejido Juan de Grijalva, 65 años).

Para muchos pobladores no existe claridad acerca del funcionamiento administrativo de la CRS, no conocen si son una entidad aparte o dependen de la presidencia del municipio

de Ostuacán, no saben a quién deben dirigirse para solicitar información, un servicio, poner una queja, en general tratar algún asunto administrativo; además se exponen argumentos sobre si existe un presupuesto especial o no para ellos. La realidad es que la CRS tuvo su propio presupuesto y dependía del IPCR mientras duró el gobierno durante el cual se construyó, ahora es una localidad que pertenece al municipio de Ostuacán.

A nosotros nos dijeron con esta Lupe que en el congreso del Estado había un presupuesto para las ciudades rurales de 5 millones de pesos que es para ejecutar en la CR y nos dijo un diputado que se me olvida su nombre pídanlo échenle ganas porque si no el congreso se lo va a agarrar pero como nosotros estábamos haciendo otras cosas no sé qué fiesta se avecinaba y Juan Sabines quería que se hiciera una comida nos fuimos al mercado a comprar los recados nos dieron el dinero ya tarde bueno ya no fuimos y así se quedó.

Hubo una reunión informativa; yo le pregunté al presidente y ¿qué pasó con el presupuesto de la CR? Le dije yo si escuche que hay un presupuesto, sin don Andresito así nos dicen, pero nos dicen todo el tiempo y nunca lo vemos (Andrés, originario del ejido Juan de Grijalva, 65 años).

Los habitantes hablan sobre los proyectos productivos y comerciales, exponen sus vivencias y opiniones, las cuales son diversas y relatan las historias que han tenido con estos:

Mucha de la gente en esa época fue como un sueño como algo que le vino de sorpresa , nada más lo vemos en el asunto en los Súper Chiapas , eran cinco Súper Chiapas , de los cinco uno solamente administra bien , le va bien tal vez porque está en buen lugar o no sé , tal vez porque era comerciante o tenía conocimiento ...en el caso de aquí se lo dan a un campesino que puede saber que es administrar un centro comercial...lo dejaron adaptado con su computadora en eso bueno será que le da miedo tocarlo no sabía que, no fue tan fácil.

En todo negocio hay que reinvertirle en el caso de los compañeros no supieron les dieron un capital, pero ya se comieron la ganancia con todo y capital de la casa (Francisco, habitante proveniente de Muspac, 2016).

Desde mi primer acercamiento a la CRS y hasta mi última visita he podido observar como el Super Chiapas ubicado en el centro, ha permanecido y ha prosperado, no es difícil imaginar que la ubicación ha sido clave. La escuela, el centro de salud, la posada, la delegación están muy cerca, además es paso obligado para transporte público y privado

que se dirige a Ostuacán y a los ejidos. La planeación de los equipamientos no ha sido adecuada para fortalecer la economía de quienes pudieron acceder a un proyecto comercial o productivo ya que el corredor comercial aunque no está lejos, se percibe aislado, bastantes son las opiniones sobre la equivocada localización del corredor comercial, el cual según la mayoría debía ubicarse donde se encuentra la posada, pues para esta actividad no es un lugar adecuado por el ruido que puede propiciarse ya que en frente se encuentra el centro educativo y a un costado la terminal de transportes. Actualmente se encuentra cerrada, para utilizar sus servicios hay que buscar a sus administradoras en sus viviendas. Sus instalaciones están en mal estado existen: goteras, humedad, falta de renovación y/o arreglo de elementos constructivos y del servicio como sábanas, almohadas, muebles entre otros. Desde su inauguración no se ha realizado ningún tipo de inversión, ya que sus administradoras expresan que no han tenido la posibilidad económica para hacerlo y tampoco han recibido apoyo del gobierno.



Foto 18. Invernadero abandonado

Foto 19. Invernadero en funcionamiento

Fuente: Trabajo de campo 2016

Acerca de los invernaderos, se puede afirmar que sólo hay uno en funcionamiento, a cargo de una persona quien contrata a otros para el trabajo que este requiere. Esta persona ha permanecido desde cuando se iniciaron los proyectos productivos, por esta razón expresa que:

Los invernaderos quizá no estábamos adaptados a ese tipo de trabajo...Yo lo ejercí un poco (...) El gobierno hizo las instalaciones las dejó en condiciones y si hubo producción pero donde se vendía, tener un invernadero que produzca que no se lo venden que lo paguen a bajo precio usted que hace pues; 8 invernaderos cuando estuvo el gobierno que lo administraba iba regular iba bien apenas lo soltó...a veces la misma gente que trabaja no lo trabaja bien...(Guadalupe, habitante proveniente de Salomón González Blanco, 2016).

Caminando por el sector donde se ubican los habitantes provenientes de Sayula, encontré a un hombre que había conocido cuatro años atrás, lo había visto en la planta procesadora de lácteos, le pregunté qué había sucedido con su trabajo, me respondió que después que terminó el gobierno de Juan Sabines, ya no hubo ninguna posibilidad de seguir con el proyecto, que la realidad era que todo era un montaje porque nunca les enseñaron a hacer quesos, cuando había que mostrar resultados los técnicos los elaboraban, nunca pudieron comercializar. Durante la conversación me narró algunas situaciones que vivió:

Yo iba caminando buscando quien me vendiera leche yo perdía mi tiempo hasta tenía que perder mi dinerito y nunca lo recuperé porque nunca ganamos...como era el proyecto a lo mejor que a la larga funcionaba...

No le enseñaban a la gente que llegaban a aprender porque ellos, como maestros, pienso yo pues decir en cada tambo de esos si tanto le vas a poner esto porque le ponían ingredientes para que saliera sabroso y lo tenían que hacer bien pero eso quedaba en los maestros, uno es como un niño lo llevan a clase para que aprenda a conocer el mundo...que no le digan nada a uno tiene que salir mal y así salía (José, ejido Sayula, 50 años).

Durante el relato, el habitante expresaba que todos los miembros del proyecto tenían la mejor disposición para aprender y hacer que la procesadora de lácteos prosperara, explicaba que existía una buena producción, pero no tenían a quien venderlo, entonces lo tenían que tirar a las afueras de la CRS porque no les permitían sacarlo para consumirlo o venderlo por cuenta propia:

El queso no lo daban...ahí lo íbamos a tirar a ese barranco (...) se aparentaba de que si se producía, como no ayudaron a conseguir un comprador entonces no había otra opción (...) duró un año ese negocio así (Antonio, ejido Sayula, 50 años).

Llegamos a botar costaladas de queso porque no se vendían...se compraban litros de leche (Mercedes, ejido Sayula, 32 años).



Foto 20. Vehículo vendido 2013

Foto 21. Vehículo guardado 2016

Fuente: Trabajo de campo



Foto 22. Empacadora de jitomate 2011

Foto 23. Empacadora de jitomate 2016

Fuente: Trabajo de campo

Aunado a los inconvenientes que relatan los socios de la quesería, las máquinas se dañaron y decidieron vender uno de los vehículos y repartir el dinero entre ellos. El otro

camión permanece estacionado en una de las viviendas de los socios del proyecto productivo “Planta procesadora de lácteos” *¡Quesos no Palabras!*

Anahí siempre recuerda cuando nos conocimos y me llevó a los invernaderos para que los conociera, en ese momento estaban sembrando chile habanero; me mostró la maquina empacadora de jitomate que nunca estrenaron ya que nunca hubo una producción de jitomate, como también el camión distribuidor el cual fue vendido y el dinero repartido entre los integrantes del proyecto. Secretaria del campo al escuchar los reclamos del equipo que integraba este proyecto les dio la opción de trabajar en el proyecto comercial de la papelería, al respecto cuatro años después me relata su experiencia con la papelería ubicada en corredor comercial:

El proyecto donde estaba no funcionó ahí estábamos sacábamos un peso a veces 5 pesos diario lo que vendíamos de cuestión de papeles era 15, 16 pesos y dejábamos abandonado nuestra casa nuestros hijos por estar allá perdiendo el tiempo y le digo a mi hijo, ella estaba enferma, venir a hacer su comida todo, así estuvimos y estuvimos hasta que llegó el tiempo que parece que nos hayamos parece que en ese tiempo estábamos muy estresadas, ahorita ya se siente más tranquilo (Ana, ejido Juan de Grijalva, 62 años).

La herrería es otro de los proyectos que ha permanecido en funcionamiento; del equipo original sólo permanece una persona que además de este oficio tiene otro trabajo. Actualmente tiene un socio quien es el que mantiene abierto el local. Relata sus circunstancias de vida:

Yo llegué cuando ellos ya tenían el taller y estaban iniciando hacer las puertas y ventanas aquí de las casitas entonces ya me quedé aquí trabajando desde el comienzo desde cuando empezaron a hacer las puertas de las casitas (...) El taller nunca ha estado cerrado, siempre, poco, porque el pedido de unas puertas o ventanas, luego lo llevan, no permanece mucha chamba aquí porque es poca la chamba que hay, pero ahora si aquí estamos aguantando. Pues la verdad yo diría que no me siento tan bien, al no tener nada que hacer al no tener trabajito, mejor aquí trabajo yo...

El taller es del otro señor, nada más que cuando el sale yo me quedo solo, él si está desde un principio (Samuel, ejido Juan de Grijalva, 25 años).



Foto 24. Herrería 2011

Foto 25. Herrería 2016

Fuente: Trabajo de campo

Los habitantes mencionan que los funcionarios de gobierno han realizado reuniones para reactivar la ensambladora, pero no han llegado a ningún acuerdo. Ocurre que aunque los habitantes de la CRS apoyan la reactivación, exponen condiciones como es el mantenimiento de la nómina de empleados y cargos que existían antes del cierre, argumentan que ya lo habían ganado, por su parte la inversión privada afirman que traerán a sus propios empleados para la parte administrativa y escogerán a los empleados según su capacidad, argumentos que no son satisfactorios para los habitantes de la CRS, proponen si no se da de la forma como ellos lo plantean la renta de la ensambladora.

Parte de la conversación, al hablar de la economía en la CRS es la experiencia personal que se ha tenido con los proyectos otorgados por el gobierno. Anécdotas como la que se muestran a continuación son comunes a los diferentes proyectos y personas:

A mí me tocó trabajar lo que es la veterinaria dieron 140 mil pesos, 3 familias con 140 mil pesos nos trajeron una migaja de producto yo hice mi lista de todo lo que se maneja , me trajeron otra cosa , lo tomas o lo dejas o sea aquí está el dinero tú lo vas a comprar o yo lo voy a comprar en villa hermosa, no, tú vas a comprar en este lugar aquí lo vas a comprar y le encargan todo lo que quieres y llego ahí y me dice es que lo que pasa es que esto me sale más caro, no dice pero es que es ahora si condición o lo tomas o lo dejas ahí yo como era medio rebeldón ah bueno pum si el dinero me sale cambio el cheque y lo deposito a mi nombre porque nos

dieron 6 meses antes de que funcionaran y los deposito a mi nombre...pero es que lo tienes que pagar así que yo hago el pedido y voy a pagar en el momento la medicina ...ya me dijeron que iba a pasar al ministerio , yo no me voy a meter en problemas por asunto del gobierno pues si lo quieren ahí está el dinero , no pero te vamos a dar las medicinas, ok. No más firmanos donde ya recibiste el dinero, foto cuando estamos recibiendo el cheque, fuimos utilizados, entonces vino el gobernador el presidente de la republica cuando llego a mi local, esa cosa tenía como 10 sillas de montar sales...estaba llenito fotos y más fotos, se fue el gobernador se llevaron todo y no solo en el mío en todos. Prácticamente me trajeron la medicina y yo les dije, pero yo no pedí esto, me dicen esto es lo que me piden no más que en otro nombre por eso les digo es que yo no quiero con otro nombre yo quiero con este nombre si pero es el mismo, no importa es que la gente no lo va a comprar pero es que tú tienes que cambiarle la mentalidad a la gente, no les digo la gente no la va uno a cambiar, la gente está en donde está centrada.

Mandaban asesorías muchos asesores yo tenía dos tres asesores de Tuxtla (...) que el gobierno nos puso estadísticamente ellos venían ganando tal vez entonces le digo y yo quiero una medicina que no sea que caduque rápido trajeron de 6 meses 8 meses un año para caducar, tú en 6 meses lo vendes, ah bueno, pasaron 6 meses y hubieron productos que se quedaron se caducaron llame y tómanos fotos y todo, todos esos medicamentos que nos envían la mayor parte ganábamos alrededor de lo que era 100 como unos 300 pesos semanal, lo que es la ganancia del poco producto que vendíamos, en el mes nos vino 2 mil pesos de luz , ni siquiera la ganancia alcanzaba entonces dijimos no, esto no es por ahí, ahí que se quede, como de mi bolsa voy a sacar para pagar (Concepción, ejido Juan de Grijalva, 42 años).

Una situación que me llamó la atención fue el estado actual de la granja avícola pues aunque ya no funciona como proyecto colectivo, el hijo de una de las socias se apropió de la infraestructura como fuente de trabajo y vivienda ya que tiene su negocio de venta de pollo lavado, y vive allí con su familia; esta situación se produjo porque su mamá perdió la casa a causa de adquirir una deuda con el Banco Compartamos, entidad con la cual que varios habitantes perdieron la vivienda debido a que no pudieron pagar el préstamo y tuvieron que dejar su casa e irse a otros lugares; la mujer ahora vive en la casa de su hija. Una de las socias explica que sucedía:

(...) no había ganancia, lo que se vendía el huevo se juntaba el dinero para comprar el alimento y como que ahí no había mucha producción a veces había poco y a veces no daba para sustentar las gallinas pa comprar el alimento y mejor decidimos terminar (María, Playa Larga, 30 años).

En el proyecto productivo la granja, tardamos ahí siempre como unos cinco años...porque el grupo todos agarraron ya no quisieron trabajar (Yolanda, ejido Juan de Grijalva, 40 años).

Estas situaciones evidencian la reproducción de la pobreza. A raíz del endeudamiento con una entidad prestamista ya sea porque no es posible para las personas cubrir los gastos básicos de su vida cotidiana o porque hay un consumo superfluo y facilidades de tener un crédito pero dificultades para pagarlo.

La carpintería, por su parte, es el proyecto comercial que se ha mantenido y ha aumentado tanto su capacidad productiva como la cantidad de personas trabajando en él. Actualmente cuenta con un local en el corredor comercial donde exhiben y venden sus diseños. Además, trabajan por encargo para personas que vienen de diversos lugares cercanos como Ostuacán, Xochimilco y a los mismos habitantes de la CRS.

Otros habitantes al no tener empleo han buscado la forma de obtener ingresos económicos, adaptan sus viviendas para vender diversas mercancías y servicios, o simplemente colocan un aviso informando lo que ofrecen.

Existen dos tipos de transformaciones importantes en las personas. Una está relacionada con el aspecto psicológico, con la carga emocional que conlleva la reubicación y otra con el aspecto físico, debido a los cambios territoriales que conlleva a diferentes desplazamientos, manejo de otros tiempos, el uso y adaptación a la nueva vivienda, aspectos que se relacionan directamente con el cuerpo. Muchos lo expresan en sus relatos; como lo hace una habitante proveniente del ejido la Laja a quien no le otorgaron vivienda en la CRS, pero la adquirió en 2011 pagando 50 mil pesos: “Aquí el encierro la calor y todo allá no porque salía yo a asolearme a cortar mi leña sembrar algo y ya. Había más facilidad porque allá se sembraban las cosas” (Lucrecia, ejido La Laja, 45 años).

También narra que ha tenido problemas para adaptarse por que ha estado enferma y por la convivencia difícil con los otros habitantes:

Con todos no muy poco, me tienen envidia y empiezan a echarme, le digo yo he sido buenamente...donde quiera que he estado he tenido un negocito y ya como

la gente a veces le agarra la confianza a uno, gente que se gasta el sueldo cuando vienen a ver si les hago. Me dan para 15 días pasan los 15 días que no me dieron no me pagaron y uno se va confiando cuando va a ver ya tienen una gran cantidad... He tenido más problemas con mujeres porque son las que vienen a poner la cara (Lucrecia, ejido La Laja, 45 años).



Foto 26. Carpintería 2011

Foto 27. Carpintería 2016

Fuente: Trabajo de campo



Foto 28. Tienda de abarrotes 2014

Foto 29. Venta de ropa 2016

Fuente: Trabajo de campo

Las conversaciones y respuestas de los habitantes poseen una fuerte carga hacia sus sentimientos de incertidumbre en cuanto a la adquisición de dinero, lo cual está ligado a la seguridad alimentaria, la transformación de la casa a su gusto, el futuro de sus hijos y

la posibilidad de tener un trabajo adecuado que satisfaga las necesidades que la CRS les exige. La situación de pobreza se ve representada en la dificultad de las familias y/o personas en la adquisición de elementos básicos para sobrevivir, en el endeudamiento para conseguirlos, afectando especialmente a las mujeres quienes dan el sustento diario a sus hijos y a estos porque sin una alimentación adecuada se generan problemas de salud entre ellos la desnutrición.

El cambio más fuerte es vivir día a día con la preocupación de tener un empleo que les permita vivir en la CRS. Ahora la única fuente de ingreso para muchas personas es una empresa estadounidense que comercia con pescado. Los habitantes de la CRS que trabajan allí cuentan con una ruta que la empresa dispone para transportarlos a su sitio de trabajo y los regresa a casa. Para muchos es una gran oportunidad:

Aquí el único sostén que hay es que hay un grupo como de que oscila entre los 80 o 100 que están trabajando con los gringos esos de acuagranja, en los pescaditos que se llaman, esos son los únicos pues que están ganando pues otros se van a Playa del Carmen a Cancún a buscar trabajo, dejan a su familia aquí y les mandan el dinero, hay muchos así.

Para otros conlleva a situaciones negativas:

Aquí si bien es cierto que acuagranja es una fuente de empleo también es una fuente de vicio ahí mismo venden la droga, venden la cocaína y todos los que están ahí son una babilonia maldita, en una babilonia hacen grandes cosas eso es horrible hacen ahí hombres con hombres ahí se meten y eso es lo que vienen a porque ya vienen de allá vienen drogados vienen a peliar con la mujer a maltratar a los hijos, aquí hay un depósito cerca vienen la quincena que cogen y se quedan todos unos en el cinco y después vienen dando ya vienen a peliar ya borrachos y bueno y eso no debería de ser yo lo veo mal y ya hemos puesto la queja y no (...) Y aquí hay vicio ya en la noche no puedes andar así tan tranquilo porque están los borrachos y el delegado no hace nada. La luz, aquí pusieron aquella lamparita y esta que está aquí, que alumbra un poquito esta calle porque estaba oscurísima, la puso el presidente en coordinación con ciudad rural (Pastor Iglesia Adventista, ejido Juan de Grijalva, 65 años).

Si a los habitantes se les quita su tejido social se hacen más pobres. El mayor interés de la población es tener mejores ingresos económicos en relación con los que tenían antes de la reubicación. La planeación de las políticas públicas de las CRS reproduce el

sistema capitalista y lo inserta en las personas, esto se hace evidente en el diseño urbano y de vivienda, la propuesta económica, los cambios en la vida cotidiana, entre otras circunstancias. Por tanto, la identidad que habían construido estas personas, antes de la reubicación se transforma, producto de la necesidad de sobrevivir en este territorio. Pero por otro lado también persiste la esencia que tiene cada humano en la memoria y en su historia personal, así como hacer frente al cambio, a mantenerse ante las dificultades y aprovechar las oportunidades que son ofrecidas.



Mapa 15. Actividad comercial en Ciudad Rural Sustentable "Nuevo Juan del Grijalva" en 2011.

Mapa 16. Actividad comercial en Ciudad Rural Sustentable "Nuevo Juan del Grijalva" en 2016.

Fuente: Elaboración propia

En las figura se muestra la actividad comercial en la CRS; el color fucsia muestra los diferentes negocios en 2011 y en rojo los de 2016, estos corresponden a venta de pollo,

paletas, chicharrines, agua, refresco, bolis, tacos, hielo, arreglo de calzado, peluquería, tiendas de abarrotes, etc., que los habitantes han adaptado en sus viviendas como medio de subsistencia. Las figuras muestran que la actividad comercial disminuyó, pues en un principio muchos habitantes optaron por este tipo de comercio como opción para tener ingresos, a algunos les dio resultado y se han fortalecido pero un gran porcentaje desistió.

Identidad y territorio

El territorio implica el rechazo a cualquier tipo de enfoque determinista, es el estudio organizado de las relaciones que se desenvuelven en él. Su huella inmersa en esas relaciones, proviene de la cultura, la identidad y el sentido de pertenencia de los diversos actores que se han apropiado del territorio (Llanos 2013:34).

La identidad, con respecto al territorio, se puede apreciar desde varias posturas, entre ellas las que tienen que ver con la distancia y los bienes que poseen. Los ejidos de Salomón González Blanco, Sayula, La Laja, Juan de Grijalva están entre 30 a 40 minutos en transporte público, es decir, están relativamente cerca y muchos poseen automóvil, moto o caballo para trasladarse, por tanto siguen manteniendo sus actividades cotidianas como ejidatarios; el sustento económico obedece a su trabajo en sus tierras ejidales, sin embargo, algunos optaron por vender y tener un terreno cerca de la CRS. En el caso de Loma Bonita, Muspac, la Laja, Antonio León, Playa Larga Segunda y Tercera Sección, la situación es distinta porque son ejidos muy alejados; para llegar a ellos hay que realizar recorridos de más de una hora en auto y además trayectos por río, por esta razón, gran cantidad de población regresó a sus tierras.

Para quienes han mantenido la dinámica de trabajo en su ejido su vida cotidiana no ha cambiado demasiado, ellos siguen ejerciendo su trabajo y deberes como ejidatarios (siembra, juntas, tequio), el cambio está en que ahora deben invertir dinero pagando un transporte y más tiempo para trasladarse a este. Al preguntar si se identifican como miembros de su ejido o como miembros de la CRS, dicen con seguridad “como ejidatarios” porque aseguran que la nueva vivienda es un “dormidero” solo están allí por la escuela de sus hijos y el centro de salud. Para cuestiones formales como el colegio, la

presidencia, relaciones con personas ajenas a la CRS u otros asuntos, son habitantes de esta. También responden:

...somos campesinos así nos identificamos donde sea”, (Francisca, ejido Juan de Grijalva, 70 años).

Somos del campo no debemos perder las costumbres (Isaías, ejido Juan de Grijalva, 44 años).

Realmente vivimos del campo, de la agricultura. Las tierras las tengo en Salomón González Blanco, voy y vengo todos los días allá está el trabajador aquí es solo para descansar (hombre de 65 años proveniente del ejido Salomón González Blanco).



Foto 30. Habitantes de la CRS provenientes de Loma Bonita

Foto 31. Secado del frijol en la CRS

Fuente: Trabajo de campo 2016

Cuando se hace referencia a su identidad con respecto a los ejidos y a sus actividades relacionadas con este afirman que:

Si todavía nos consideramos así, ese es el punto de vista conocernos como ciudades rurales y eso nos ha costado un poco de trabajo de adaptarnos a eso porque cada quien pertenecemos a un ejido y nosotros aceleramos nuestra junta allá en Salomón González y si es los de aquí hacen sus reuniones porque aquí tienen su comisariado no sé qué cosa, en el caso de la laja lo mismo y la tercera lo mismo hacen sus reuniones (Gilberto, ejido Salomón González Blanco, 65 años).

Con respecto a los proyectos productivos y comerciales tienen muy diversas opiniones, pero un gran porcentaje de la población hace referencia a la “falta de empleo” característica con la que es definida la CRS por la población:

Pues yo percibo que no hemos avanzado mucho, con respecto a lo que es el desarrollo, con respecto a los empleos y todo eso casi no, mucha gente se ha salido porque se van a otros lados a trabajar porque no hay aquí empleo y si le preguntas a quien le preguntes te va a decir lo mismo (Samuel, ejido Juan de Grijalva, 50 años).

La falta de oferta de empleo ha sido uno de los factores más importantes para la producción y reproducción de la pobreza en la CRS, esto se ve representado en las dificultades para cubrir las necesidades básicas, esta situación repercute en la comunidad ya que al no haber una capacidad de compra hacia el comercio existente tampoco habrá prosperidad para los que ofrecen productos.



Foto 32. Viviendas de la Ciudad Rural Sustentable “Nuevo Juan del Grijalva” 2011

Foto 33. Viviendas de la Ciudad Rural Sustentable “Nuevo Juan del Grijalva” 2016

Fuente: Trabajo de campo

Se presentan procesos de desterritorialización en algunas viviendas, ya que permanecen sin cambios, muchas han sido destinadas para la renta o las han abandonado, en estos casos no se realiza una apropiación como tal, en el mejor de los casos sólo existe un uso económico.

Aunque el documento dado por parte del IPCR donde se otorga la vivienda estipula que no se puede remodelar la casa hasta después de 20 años de haber sido habitada, un caso singular es de uno de los habitantes, que pidió un permiso a la Secretaria de Desarrollo en Tuxtla y se lo otorgaron, pero en la mayoría de los casos no se han solicitado los permisos, los habitantes se han tomado la libertad de intervenir su vivienda de acuerdo a sus necesidades; “sólo si somos capaces de habitar podemos construir” (Heidegger, 1951:10).

Si ya me siento de aquí porque estoy desde cuando inició ya llevo unos cuantos años aquí (Rosendo, ejido de Juan de Grijalva, 27 años).

¿Del ejido original han vuelto? Si pues allá mi papa tenía una parcelita pues como a ellos nos trajeron en reubicación y nos trajeron p´acá pues siempre cuando va a ver uno la parcelita (Irene, ejido Salomón González Blanco, 22 años).

Giménez explica que el territorio puede ser apropiado subjetivamente como símbolo de pertenencia socio-territorial, es decir que “se articula y combina en un mismo individuo con una multiplicidad de pertenencias de carácter no territorial, como las que se relacionan con la identidad”³³, la cual la define “como un proceso subjetivo (y frecuentemente autorreflexivo) por el que los sujetos definen su diferencia de otros sujetos (y de su entorno social) mediante la auto asignación de un repertorio de atributos culturales frecuentemente valorizados y relativamente estables en el tiempo”³⁴.

Dentro de las viviendas se observa que los habitantes han sembrado árboles y flores dentro de sus terrenos similares a los que tienen en sus ejidos, estos han crecido contribuyendo a cambiar el paisaje y a mantener un ambiente más fresco.

Cuando la CRS fue inaugurada sólo aparecían en el paisaje algunas viviendas con algunas flores, pero los habitantes han sembraron árboles y plantas que cubren sus fachadas, lo cual remite a su gusto por la vegetación y a recrear la naturaleza que tenían en sus ejidos. Son formas de reterritorialización. Otros pobladores han sembrado árboles

³³ Giménez, G. Estudios sobre la cultura y las identidades sociales. México. Consejo Nacional para la Cultura y las Artes, ITESO. 2007, p.130

³⁴ *Ibid.*; p.61

frutales en la parte posterior de la vivienda entre ellos se destacan: limón, coco, rambután, guayaba, papaya, entre otros. Las hierbas medicinales ocupan un lugar importante en los solares. El maíz, chayote, frijol, también hacen parte del paisaje, no sólo en las viviendas, también son sembrados en los terrenos libres de la CRS los cuales han sido poco a poco apropiados por diversas personas, enfrentando permanentemente conflictos con otros habitantes ya que para unos lo adecuado es que sean sembrados y para otros son zonas verdes que fueron diseñadas para la CRS y no se deben usar.



Foto 34, Foto 35, Foto 36, Foto 37. Fachadas

Fuente: Trabajo de campo 2016

Un elemento que se ha convertido en parte de la vivienda es instalar una reja o un cerramiento que además, afirman, les sirve como elemento de seguridad y barrera entre la vivienda y la calle.



Mapa 17. Vivienda con cerramiento en Ciudad Rural Sustentable "Nuevo Juan del Grijalva".

Foto 38, Foto 39. Tipos de cerramiento en Ciudad Rural Sustentable "Nuevo Juan del Grijalva".

Fuente: Trabajo de campo 2016

Hay condiciones que originan que la búsqueda de empleo sea una prioridad, debido a que es permanente el descontento sobre el dinero obtenido en la mayoría de trabajos a los que pueden acceder después de la reubicación en la CRS.

Pues no es suficiente lo que se trabaja y se gana para vivir adecuadamente en la CRS. Se necesita más dinero ya que son muchas las necesidades que surgen; si se tienen hijos estudiando es normal que deben trasladarse a Ostucán, para

hacer tareas o comprar elementos necesarios para el colegio ya que en la CRS es normal que no haya internet y no existe un comercio abundante (Rafael, ejido Salomón González Blanco, 34 años).



Foto 40. Recreación en la Ciudad Rural Sustentable “Nuevo Juan del Grijalva” 2016

Foto 41. Campeonato de beisbol 2014

Fuente: Trabajo de campo



Foto 42, Foto 43. Juegos en la Ciudad Rural Sustentable “Nuevo Juan del Grijalva”

Fuente: Trabajo de campo 2016

Internet y los diferentes medios de comunicación se han convertido en parte de la vida cotidiana. Han surgido nuevos intereses y los medios de comunicación e información han influido en los imaginarios de cómo se debe vivir en la CRS ya que las circunstancias que

esta ofrece distan del modo de vida campesina, porque entre todos los recursos que ofrece no está el más importante: “la tierra para trabajar”.

Las fotos muestran la dotación de infraestructura recreativa y deportiva que han otorgado las instituciones del Estado responsables de este aspecto, estos equipamientos son las formas modernas de ejercitar el cuerpo y recrearse.

Que la naturaleza se nos mete en el cuerpo no es una mera metáfora: el desarrollo muscular y las cicatrices atestiguan la intimidad física de tal contacto. La Topofilia del granjero se acrecienta con esa intimidad; también por su dependencia material y por el hecho de que la tierra es almacén de su memoria y sostén de su esperanza (Tuan: 2007:135).

En los ejidos con el trabajo, las labores del campo, los largos trayectos que hay que caminar, se mantiene una buena condición física; en la CRS aunque se ha facilitado algunas actividades y elementos para ejercitarse y recrearse, la vida sedentaria prevalece. Algunas personas aprovechan los equipamientos recreativos para ejercitarse, otros salen a acompañar a sus hijos y a conversar, también son puntos de encuentro que propician reunión y oportunidades de coqueteo entre los usuarios.

Por otra parte, las prácticas deportivas tales como son los campeonatos de beisbol y de futbol que se realizaban en los ejidos ahora se realizan en la CRS y congregan a los diferentes ejidos, localidades y a la cabecera municipal.

Vida cotidiana e identidad

Una de mis visitas a la CRS Nuevo Juan del Grijalva coincidió con el desfile de la Revolución, el cual se realizó el 19 de noviembre, porque los organizadores no querían que coincidiera con el desfile de Ostuacán, el cual se realizaría el siguiente día. Noté que la población había aumentado en comparación al año 2011, así como también la organización de los grupos, la elaboración de los disfraces, la presentación de las actividades y la participación de la población.

Durante el desfile pude darme cuenta que habitantes de varias viviendas dispusieron sillas y lugares para verlo. Me acerqué a una vivienda para saludar a la familia que estaba detallando el evento, me invitaron a pasar y observé que desde mi última visita no habían muchos cambios en la construcción de esta, aunque anteriormente había sido una de las que habían sufrido intervención. Interpreto que para poder habitarla realizaron los cambios necesarios.

Existen varias celebraciones importantes durante el año, las cuales reúnen a los habitantes de la CRS, entre ellas están el día de: la Revolución, la Independencia, la clausura del año escolar de los diferentes niveles de aprendizaje del CEBECH y las celebraciones propias de cada religión, en el caso de la religión católica la fiesta del Santo Patrón es de los ejidos Salomón González Blanco y Sayula.

La fiesta religiosa es la de San Felipe de Jesús, la imagen la trajimos con nosotros, está en la iglesia de San Juan, se celebra el 5 de febrero

Se convive, se hacen los novenarios que empiezan hasta llegar a los nueve de hecho que se invitan a los vecinos, a los de Sayula a los de Juan de Grijalva, a la tercera también se le invita

El novenario de nuestro patrón se hace en cada casa, ya cuando va ser la mera fiesta ya se copera y se hace un convivio lo llevamos allá porque allá llega el sacerdote a celebrar misa (Antonio, ejido de Sayula, 50 años).

Asistí a la clausura del año escolar del CEBECH; el programa estaba planeado para iniciar a las 9 de la mañana, pero las actividades comenzaron después de las 11, esto ocurrió como consecuencia de la ausencia del servicio de luz, por tal razón se debió recurrir a una planta de energía. Siempre que hay lluvia tanto la luz, como el internet y el teléfono son deficientes, situación común tanto en Ostuacán como en la CRS. Llama la atención de este territorio que, a pesar de la importante producción hidroeléctrica, su riqueza petrolera, ganadera y la presencia de la CRS, entre otras características, este problema sea permanente y no se haya solucionado.

La clausura significa para los pobladores un evento muy importante, es la oportunidad que tienen para lucir la mejor gala ya que a este evento asistirá toda la población tanto de la CRS como de sus alrededores. La costumbre de tener padrinos y madrinas de graduación hace que el evento se convierta en una pasarela de modas y estilos. El

vestido da la posibilidad de exhibir y mostrar lo que se cree que es la belleza, además adornar el cuerpo y mostrarlo a los demás. Las tecnologías de la comunicación e información y el tener contacto más cercano con personas de diferentes partes reestructuran las maneras de proyectarse, sobre todo porque el cuerpo y el vestido son unidad y en él se puede distinguir entre lo urbano y lo rural.



Foto 44, Foto 45. Como vestirse en la Ciudad Rural Sustentable “Nuevo Juan del Grijalva” para una celebración

Fuente: Trabajo de campo 2016

Se reúnen las familias para celebrar, todos sin excepción hacen comidas especiales y fiesta, celebran la graduación de los estudiantes en los diferentes niveles de educación existentes en el CEBECH.

Otro evento importante es la feria de la CRS, la cual se celebra el 17 de septiembre fecha del aniversario de su inauguración, para ello se realiza una fiesta donde hay muestra ganadera, cabalgata, baile, entre otros eventos.

El pago del programa de gobierno “Oportunidades” el cual se realiza cada tres meses origina un cambio en la vida cotidiana, al instalarse un tianguis ubicado en el sector correspondiente al corredor comercial a donde acuden quienes viene de las diferentes comunidades y los habitantes de la CRS.



Foto 46. Tianguis en el día de pago de Oportunidades en la Ciudad Rural Sustentable “Nuevo Juan del Grijalva”

Foto 47. Cabalgata en la feria de la Ciudad Rural Sustentable “Nuevo Juan del Grijalva”

Fuente: Trabajo de campo 2016



Foto 48. Día de feria en la Ciudad Rural Sustentable “Nuevo Juan del Grijalva”

Foto 49. Baile en la feria en la Ciudad Rural Sustentable “Nuevo Juan del Grijalva”

Fuente: Trabajo de campo 2016


Con referencia a un día normal de un habitante de la CRS que posee su trabajo en el ejido narra que:

Tengo que despertar a las 4: me voy a las 5, llego como a las 5 y media 6. Cuando voy solo yo le doy hasta las 4 o 5. El último transporte pasa a las 5 (Domingo, ejido Salomón González Blanco, 62 años).

Al inicio si lo sentía yo diferentísimo, como pues esta parte de acá y pues muy marginado más que nada porque mi terrenito estaba en JDG y estaba en la colindancia del otro ejido que son Playa larga primera, para que yo fuera de aquí hasta allá tenía yo que salir a las 5 de la mañana y llegar de 8 y media a 9 de la

mañana a mi parcela pues aquí usted puede estar aquí en su casa pensando que será que está pasando allá en mi terreno, fue pasando el tiempo tuve esa oportunidad de vender allá y comprar aquí cerca y ya como que ahí si ya cambió mi forma de pensar como que mi vida se hizo ya me acostumbré a este ritmo ya me siento bien aquí más que nada porque estoy a un pasito de mi parcelita, ahora los que siguen teniendo su parcela allá no creo que se sientan muy acostumbrados así porque psicológicamente usted puede sentirse bien aquí pero su mente está volando en su trabajo que tiene usted por allá.

En el caso mío aquí tomamos la que decimos la ruta pasa a las 4:30 a las 5 y llegando ahí, bajamos del carro tenemos que agarrar una lancha todavía hay que caminar por lago, caminar como una hora un pendiente bien lejos pa llegar a su casa llegando allá como 9 o 10 de la mañana saliendo acá como a las 4 y media 139:23.71 (Misael, ejido Juan de Grijalva, 50 años).



Dibujo 5³⁵. Actividades realizadas por jóvenes en un día en la Ciudad Rural Sustentable “Nuevo Juan del Grijalva”

Dibujo 6³⁶. Actividades realizadas por jóvenes en un día en la Ciudad Rural Sustentable “Nuevo Juan del Grijalva”

Fuente: Taller CEBECH 2016

³⁵ 6:20 a.m. durmiendo; 6:30 a.m. despertándome; 7:20 a.m. desayunando; 7:30 a.m. ir a la escuela, yo vengo de la ranchería Muspac para acá en la escuela, jugando futbol en el receso, con mi novia en la escuela, 9:30 p.m. a dormir de nuevo, 9:50 p.m. durmiendo.

³⁶ Cuando me levanto me cepillo y estudio la Biblia. Me levanto a las 6:00 a.m.; me visto para la escuela; en la escuela entramos a las 8 y salimos a las 2:20 p.m.; recreo; me divierto con mi amigo y mi novio de las 10:30 a las 10:50. Mi rutina después de la escuela es estar en la tienda de mi casa de las 2:20 hasta las 9:30 de la noche. Y los viernes, sábados y domingos llego a la iglesia Adventista.

Actualmente las actividades de los jóvenes se limitan a la escuela y a sus amigos, anteriormente el tiempo había que repartirlo entre la escuela y las actividades del campo.

Cuando recorrí el sector donde se ubican los ejidatarios reubicados de Playa Larga Tercera sección noté que el local de la tortillería ya no funcionaba y la vivienda vecina que ya conocía de mis anteriores visitas estaba cerrada y nadie respondía a mi llamado, la vecina quien tiene su vivienda pasando la calle, me comentó que hacía un año se había regresado a Playa Larga 3ª sección. Pienso, tal vez, en algún momento tuvo la ilusión de quedarse, lo creo porque la enredadera que cubría la fachada de su casa estaba llena de flores de colores y su casa pintada de color amarillo muy alegre, son manifestaciones de un proceso de territorialización ya que el jardín y los colores remiten a la presencia de elementos naturales de un paisaje que es familiar y se quiere tener en donde se vive. Esta característica se repite en muchas viviendas.

Comencé a hablar con esta vecina y empecé a preguntarle si sabía porque se habían ido y me dijo:

(...) por falta de trabajo, un día la familia sacó todo y se regresó al ejido, solo hay cortinas, adentro no había nada (...) la familia se aleja, los hombres tiene que salir a trabajar, mi esposo está trabajando en Cuernavaca en un Chedraui, mi papa está en Tijuana en una maquiladora (Guadalupe, ejido Loma Bonita, 26 años).

Asegura que aunque no le gusta la CRS, ya no volvería al ejido porque tiene sus hijos estudiando y lo único que hace es estar en la casa, llevar y traer los niños de la escuela porque ni siquiera hay un lugar bonito para salir en la CRS. Su esposo viene cada tres meses a visitarlos, él es el único que trabaja, le envía dinero a ella y a sus hijos y ella se encarga de cuidarlos.

El capital, esta forma de la riqueza social, esta abstracción (que, en cierto sentido, y tomado en sí mismo, no es más que un juego de letras comerciales y bancarias) impone sus exigencias a la sociedad entera e implica una organización contradictoria de esta sociedad: la servidumbre y el empobrecimiento relativos de la mayor parte de sus miembros (Lefevbre, 1961:32).

Se permanece en la CRS porque el imaginario de la mayoría de familias es que la educación dará las oportunidades a sus hijos para progresar, con esta tendrá la opción

de encontrar un empleo bien remunerado, que les proporcione el dinero necesario para vivir adecuadamente; por tal razón los padres hacen todo lo posible para que sus hijos reciban educación.

Siguen siendo campesinos, pero tienen que trabajar en diferentes oficios, uno de ellos cuenta su experiencia:

No me acomodo, porque no tengo terreno propio. Me robaron motor y lancha me dejaron a pie, para comprar motor y lancha es una inversión grande y por eso tengo que quedarme arraigado porque no puedo ir para mi rancho (...) Somos un grupo de personas que estamos luchando por el pago de nuestras tierras los que reclamamos solo uno de loma bonita y los demás de Juan del Grijalva (...) A mí me prometieron que me iba a dar un refrigerador una estufa, hasta ahora no me lo han entregado. Había un compromiso de entregar las casas amuebladas y no la entregaron (Candelario, ejido Loma Bonita, 57 años).

Para algunas personas aumentaron los esfuerzos para obtener beneficios alimentarios, económicos, educativos, de salud, empleo, entre otros. Esta situación representa para estas personas pobreza porque ahora tienen que dedicar más tiempo y dinero para obtener en la CRS lo que antes tenían en sus territorios de origen.

Seguí visitando a las personas que conocía me acordé de las chicas que trabajan en la posada y en especial de una de ellas, al buscarla, tampoco la encontré, se había ido para Veracruz con su hijo. Encontré a su hermana, me dijo que “se fue a probar suerte, se fue en julio...me sigo comunicando con ella, dejó lo de la posada pidió un permiso, si no le resulta, regresa” (Lucero, ejido Sayula, 25 años).

Otros por su parte ya decidieron permanecer en la CRS, proyectan un futuro para sus hijos en ella, por esta razón han comprado otra vivienda:

Nosotros pensando en el futuro de nuestros hijos pues desde cuando lo habíamos platicado que cuando tuviéramos la facilidad de comprar una casita aquí en CR íbamos a comprar otra pues nosotros en primer lugar es darle la atención cuando son niños Aquí lo importante es nosotros compremos una casita más pues ahorita no nos hace falta. Ellos se motivan también y le digo todo lo poquito que tenemos cuando nosotros nos muramos sean partes igualitas para los dos. No sabemos el futuro a veces que pasa por eso nos ponemos a platicar con mi esposa (...) Esa la compramos en 80mil pesos (...) Era de una madre soltera esa madre soltera se juntó y el esposo tiene casa y pues ya la vendió mejor y pues estamos cerca nos hizo negocio y la compramos (...) Lo primero es componer las tejas a la par hay

que repellar. Para el otro año le vamos a empezar a echar una manito (Misael, ejido Juan de Grijalva, 50 años).

Pero aquí te digo aquí ha cambiado mucho porque muchos han vendido sus casas y vienen gentes de otros lados aquí hay mucha gente de otros lados, vienen de Pichucalco algunos vienen de Plan de Ayala , ni se sabe de dónde porque aquí no hay una ley ; por ejemplo en el ejido donde nosotros estábamos yo fui comisariado dos veces, entonces allí por ejemplo si yo quería vender mi parcela, si había opción que yo vendiera pero la asamblea me pedía que yo llevara al que iba a comprar, que yo lo presentara ante a la asamblea y con dos cartas o tres cartas de recomendación más si venia de otra comunidad ahora si venia del mismo lugar no había problema pero si es de otro lado dos o tres cartas de recomendación de la autoridad de aquel lugar donde era él en donde tenía una buena manera de vivir, honesto y que era persona de trabajo pero si él llegaba y no llevaba las cartas de recomendación pues no se aceptaba porque si no traía cartas de recomendación quiere decir que no vive no te ven bien en su comunidad, no podía entrar cualquiera, aquí no ...aquí no más llego, yo te digo ¿quién sabe quien vende casas aquí? no pues si tú quieres yo vendo la mía en serio? Si vamos a hacerlo...ah bueno...El delegado no sabe, no sabe nadie sabe...No que ya vendí y está el señor ahí la señora esa de repente son los que le compraron a don José a don Augusto...en fin (Ramón, ejido Juan de Grijalva, 58 años).

Quienes han optado por regresar a su ejido, lo deben en gran parte a que no han encontrado un empleo: si lo encuentran este no es adecuado para poder sustentarse económicamente: Por otra parte los proyectos que han emprendido no han funcionado; sumado a esto, tampoco han podido trabajar sus tierras porque llegar a ellas implica varias horas de camino y sus condiciones económicas no permiten tener facilidad para viajar diariamente tanto por tiempo, distancia y economía.

Se han ido más los de Playa Larga Tercera, Loma Bonita se han regresado, pues han vendido y esos ya no regresan, vuelven a su vida y el que no tenía nada allá pues se fue ya a otro lado por ejemplo el peluquero este otros hermanos el gordo se fueron porque ya también habían vendido allá en playa larga tercera, se fueron no se para dónde...Se fue también Rubén Valencia que atendía la Conasur, se fue no volvió. Aquí los que van a los ejidos van y vuelven son los que son de la parte de aquí de Grijalva (Andrés, ejido Juan de Grijalva, 65 años).

Una familia que quieren permanecer trabajando la tierra en su ejido es obstaculizada en su deseo porque los servicios que tenían antes como el centro de salud, la escuela, la iglesia ya no funcionan, sus instalaciones están abandonadas.



Foto 50. Casa de salud Salomón González Blanco



Foto 51. Escuela primaria Vicente Guerrero

Ejido Salomón González Blanco

Fuente: Trabajo de campo 2011



Foto 52. Escuela CONAFE, ejido Salomón González Blanco



Foto 53. Templo Evangélico, ejido Salomón González Blanco

Fuente: Trabajo de campo 2011

Unos se han ido pero nuevos habitantes han llegado a la CRS son procedentes de Ostucán, Nuevo Xochimilco, Herradura, Jitotol, Catedral, Pichucalco y del estado de Tabasco Villahermosa y Huimanguillo, como también ejidatarios que no fueron beneficiarios pero han sido atraídos por la posibilidad de adquirir una vivienda económica en comparación con otros territorios. Otro aspecto que motiva la llegada de nuevos

habitantes son los servicios de salud y educación ya que ofrece una buena alternativa para recibir estos servicios aparte de la cabecera municipal de Ostucán.

En la actualidad afortunadamente hemos tenido los primeros lugares, participando con escuelas grandes, oficiales y escuelas particulares, el nivel educativo de los niños es un poco mejor, no digamos que estamos a un 100% pero si a un 70 de un 100 que deberíamos estar, no lo estamos porque hay muchas carencias en el sentido de calidad de los papas no hay apoyo ...mucha problemática social por los papas , padres separados muchos padres que migran y se deben quedar con el abuelito entonces ese es un descompense, en cuestión de lo que es disciplina y comportamiento en los niños afortunadamente Juan del Grijalva se ha mantenido yo digo que bien porque pues ya en el aspecto que no vemos vandalismo, drogadicción tal vez se vea pero no como en otro lado que en una esquinita ahí ...están enrollando el cigarrillo y todo eso no se ve del tiempo que llevo del 2009 para acá hubo una vez me han traído a niñas del secundaria peleando un novio pero desde ahí no se ha visto y una bandita aquí a la salida te voy a esperar nada de eso. Se presenta uno o dos embarazos por ciclo Aquí es natural que tengamos uno o dos embarazos por ciclo. Costumbre de tener hijos jóvenes y de que tengas alguien mayor. Las chicas han salido a la universidad, del 100% que egresan, el 50 continúan con los estudios de preparatoria y del 50 que egresaron de la preparatoria un 20% se va a la universidad. Ahorita las carreras que han estado escogiendo son contabilidad, medicina veterinaria... (Director CEBECH).

En la segunda mitad del año 2016 se empezó a dar clases de preparatoria en la CRS, para ello se adaptaron las instalaciones del Centro de Desarrollo Comunitario (CEDECO).

Y aquí, lo que hace tres años se venía luchando que era la preparatoria este año ya lo autorizaron...pero ahorita el detalle que tenemos es que los chamacos ya no quieren estudiar es el gran problema ya se mal acostumbraron a la prepa particular que es no más los domingos se les facilita más los niños ya no quieren...a mi si me molesta porque yo fui uno de los pioneros para la preparatoria y ahorita que lo tienen

Hay muchos que no quieren porque quieren porque ya se inscribieron en la preparatoria de Ostucán , pero como les digo pongan en una balanza, está el gasto que generaron ahorita y el gasto que van a generar todo el ciclo escolar y la preparación académica que van a tener en la preparatoria particular a la preparación que van a tener en la preparatoria oficial y aparte de eso que aquí es una preparatoria técnica que salen con una carrera técnica y con cedula profesional para poder trabajar es el detalle ahorita apenas tenemos 33 y deben haber 80 (Director CEBECH).

¿En qué área se va a enfocar la preparatoria?: “La preparatoria más que nada se había platicado que se enfocara en la sustentabilidad en algo que pudiera y que la tecnología sirva para levantar todos los pequeños comercios que están inactivos” (Director CEBECH).

El CEBECH y el Centro de salud son los equipamientos más importantes de la CRS puede afirmarse que son el corazón que le da vida a esta. El director del centro de salud acerca de su funcionamiento y de la CRS como proyecto expresa que:

Inicialmente muy buen proyecto, hubo muy buena intención en el gobierno que lo hizo pero desgraciadamente fue un fracaso pues de sustentable ya no queda nada, no se si no les dieron la capacitación correcta a la comunidad o en aquel sexenio la comunidad estuvo muy acostumbrada a recibir todo que paso lo que decía en la biblia si les das de comer , si le das un pescado a alguien lo alimentas un día pero si le enseñas a pescar se alimentara toda la vida pues igual y acá no les enseñaron a pescar solo les dotaron pescados ...el donador que fue el gobernador Sabines ya no hubo manera de seguirlo llevando como tal el proyecto era muy bueno yo particularmente lo considero un fracaso porque nada está operando la maquiladora no opera , la chocolatera tampoco la de productos lácteos igual ...todo lo que proyecto inicial planteaba nada tan así.

Actualmente hay muchas casas deshabitadas, lo utilizan para venir el fin de semana comprar en el sobre ruedas que llega a la cabecera y regresarse.

A pesar de que se dan todos los servicios, al ser tan poca la población actualmente o sea hay turnos que prácticamente no deberían de estar pero que existen que son los nocturnos porque los nocturnos hay un promedio de 3 o 4 consultas o sea es un recurso poco aprovechado como recurso humano porque hay en hospitales ese medico en vez de dar 4 consultas estaría ayudando a solventar la saturación que hay en otros, pero anteriormente hubo una directora que planteo cerrar los turnos nocturnos, no procedió, la población dijo que no pero tampoco la población los utiliza como tal ...ni nos aprovechan ni nos dejan ir a las 19:30.

Atendemos de lunes a sábado las 24 horas y los domingos de 8 de la mañana a 8 de la noche.

Los servicios que se prestan son consulta externa odontología psicología y medicina preventiva: citologías ya sea Papanicolaou o híbridos, vacunación y que atendemos partos cuando hubiese la necesidad de alguno, atender alguna urgencia algún herido por pleito o por diversas razones y el servicio de ambulancia cuando el problema de salud del paciente no se le puede dar una solución acá o la infraestructura que contamos se manda a Pichucalco al hospital general en la ambulancia de la unidad.

Frecuencia diaria: atendemos un promedio de unos 40 pacientes al día.

Cualquier persona, aquí no tenemos cuotas de recuperación de ningún tipo atendemos tanto a población prospera como a población derecho habiente del seguro popular y población abierta incluso hasta de otras comunidades atendemos población de Salomón González Blanco de Sayula, de la Laja, del Llano, de las Catedrales incluso de Xochimilco Nuevo incluso hay gente de cabecera que suben acá y se les presta el servicio sin cobrarle nada y sin ningún problema.

En lo único que no se les presta el servicio abiertamente es en Odontología pues todo que el material como le decía dependemos de la población nos lo manda para nuestra población entonces teniendo en cuenta que en cabecera municipal el hospital básico hay un odontólogo, allá deberían resolverle sus problemas odontológicos, pero ahí los problemas médicos como tal nosotros acá atendemos a la población que se presente. Incluso como usted que viene de fuera sin ningún problema no hay necesidad de que me presente su seguro popular se le deja atendido sin cobrarle absolutamente nada se le extiende su receta si se cuenta con los medicamentos en la farmacia se le da sin ningún costo obviamente si no hay en la farmacia ya los tiene que comprar (Director Centro de salud).

La totalidad de habitantes de los ejidos no se reubicaron en la CRS "NJG"; entre ellos hay niños y niñas, quienes expresan no tener acceso a la educación porque no pueden pagar transporte para trasladarse diariamente a la escuela y la que tenían en su ejido está cerrada, así como también sucede con el centro de salud.

Algunos de estos nuevos habitantes afirman que "si hay empleo pero que hay que buscar la forma", por lo cual ofrecen diversos productos como pozol de cacao, bolis, palomitas de maíz, venta de pollo adobado y/o abarrotes en general, leña, entre otros. Es posible que personas que están acostumbradas a otras dinámicas de producción, proyectan otras alternativas que las que tiene alguien que está acostumbrado a sembrar, pescar y/o cuidar ganado.

En el caso de los jóvenes, han encontrado en la CRS nuevas formas de vivir su juventud, por ejemplo en las relaciones sociales y su estudio; además tienen formas de diversión, que no tenían en sus poblados de origen. Esta situación está influenciada por el acceso que ahora tienen a la televisión por cable, el internet, celulares, el uso de juegos llamados "maquinitas" que han aumentado en la CRS, entre otros. Así el Estado y las instituciones de orden capitalista han podido lograr sus objetivos porque mediante estos medios de comunicación han cambiado la identidad campesina a una identidad de consumo, en donde "el esfuerzo del pensamiento por introducir razón en el mundo adquiere por eso el

sentido concreto de dar respuesta a esa «hipoteca» pendiente de la historia, de reconciliar esa pretensión incumplida de felicidad (Sánchez, 2001:19)”, al igual que el mercado, la publicidad, los medios masivos ofrecen en sus productos la felicidad, una vida ideal, hacer de los sueños una realidad; las políticas públicas cumplen este papel cuando plantean el mejoramiento de la calidad de vida con base en criterios externos de bienestar, crea un imaginario de una vida mejor.



Foto 54. Niños del ejido Salomón González Blanco

Foto 55. Escuela y Centro de salud del ejido Salomón González Blanco

Fuente: Trabajo de campo 2011

En el caso de la juventud existen diversas opiniones acerca de su comportamiento en la CRS y, sobretodo, la experiencia con la iglesia los cambios que las autoridades religiosas han podido percibir, en la mayoría de los casos es negativa:

La juventud le entra también ya a la marihuana también está pervertidísimo eso, allá en la escuela en el CEBECH ahí es un relajo eso.

Y algunas muchachitas se han ido pues se van con personas que no son de la iglesia, pues eso ya es de ellos mismos no tienen ese cuidado.

Se puede decir que en ambas zonas regular porque no podemos ser perfectos.

Como humanos tenemos defectos de hecho en las personas mayores nos controlamos un poco más, pero en la juventud ya es diferente, la juventud ahorita ya ha despertado mucho pues para ellos si quizá fue un cambio directo para ellos, en el caso de la juventud les ayudó más y despertaron más, en el caso de nosotros tenemos que ir adaptando ya nosotros teníamos una vida muy diferente, porque estábamos más aclimatados al campo.


Un poco regular, la juventud es juventud. Ellos viven su vida ya muy diferente por la tecnología que hay, antes la televisión teníamos que ponerle pues su antena ahora ya no ahora tiene que ser de TV por SKY no sé qué cosa con control muy diferente pues, entonces la juventud rápido se adaptó a eso y nosotros también le vamos agarrando no queda más (Isidro, ejido Juan de Grijalva, 2016).

En el caso de la juventud están más cerca las escuelas la preparatoria, la secundaria pues ya se les facilitó bastante, algunos ya han tenido provecho son profesionistas el que quiere puede tener el cambio más grande el que no quiere sigue siendo igual. El que quiere pensar en el futuro hace las cosas bien (Juan, originario de Salomón González Blanco, 2016).

Cuando realizaba la visita a las casas encontraba en ella a las mujeres, son quienes permanecen la mayor parte del tiempo en ella. Al entablar una conversación sobre su vida en la CRS, encontré varias situaciones sobre su vida cotidiana, ya que para algunas como lo expresan “no ha cambiado, hago lo mismo que hacía en el ejido, solo que ahora es acá” sus actividades son propias de una ama de casa tales como cuidar a su esposo y sus hijos, cocinar, lavar, y demás quehaceres del hogar; otras por su parte expresan que se dedicaban a actividades del campo y ahora que están lejos de él, son amas de casa y no han regresado a sus ejidos, aquí las opiniones están divididas algunas dicen que en un principio lo extrañaron ahora expresan que ya están acostumbradas a su vida en la CRS, otras no renuncian a la idea de regresar pero su familia y especial sus hijos no quieren. Para otras aumentó el trabajo porque ahora tienen un empleo y además tienen que realizar las actividades como amas de casa y otro porcentaje dicen que es más fácil vivir en la CRS, porque ya pueden comprar la tortilla, las calles están pavimentadas, tiene el centro de salud y la escuela cerca, así como las tiendas de abarrotes. Aunque hay opiniones de los hombres con respecto a las mujeres, que no son favorables para ellas:

Pues las mujeres aquí cambiaron en el sentido en que ya no, no quieren dejar la televisión, ¿las mujeres aquí sabes cómo andan? Con el celular...aquí donde estoy estaba sentado tiene como un mes o dos iba bajando una muchacha no se dio cuenta de la caja de luz cuando vine a ver ... se dio en las rodillas aquí se aventó y voltió a mirar pero no miró pa'ca yo me quería tirar la carcajada, así ves a todas las mujeres aquí, es un vicio el celular, aquí llegan algunas y no se puede platicar con ellas se la pasan con el celular entonces a qué vienen...y la televisión aquí son contadas las casas donde vas a comer una tortilla originales hechas a

mano aquí mi hermana Celia veo que son las 5 de la mañana y está tortiando hoy me regaló una así grandota estaba lavando , aquí hay una de la que llamamos gruesa pero te vas a otra casa nada...por eso cuando se va la luz sufren porque no hay tortilla, así mi esposa cuando se va la luz tiene su maseca se pone a hacer tortilla, si pues pero ese es el cambio que hubo en la mujerada. Allá atendían más su casa cuidaban, aquí ya no aquí están más distraídas (Fermín, ejido Juan de Grijalva, 60 años).



Dibujo 7. Me gusta vivir en mi rancho³⁷

Fuente: Taller CEBECH 2016

³⁷ No me gusta vivir muy bien aquí porque es muy chico la casa solo hay 2 cuartos su sala es muy chica igual su cocina, pero mi padre construyó una cocina para cocinar pero ahora ya estoy aquí y nací tengo que vivir aquí cada semana por eso saliendo de la escuela me espera mi papá y mi mamá para que nos vayamos al rancho todos los días. A mí me gusta vivir en mi rancho porque está muy bonito mi rancho. Por eso me gusta vivir allá.

También se expresa la preocupación por las mujeres jóvenes y la situación que viven en la CRS ya que se presentan más embarazos de los que se presentaban cuando vivían en su ejido:

Si ya se quieren dejar embarazadas las muchachas es porque quieren porque están viendo eso es lo que me pongo a pensar y le platico a mi hija ahorita las muchachas deben estar sus ojos más abiertos por el estudio pues y ven sus compañeras como los dejan solas con sus hijos y sufren tienen lo mismo tan solas, pues aunque tengan su esposo (Ana, ejido Juan de Grijalva, 65 años).

Esta situación se relaciona con el cambio de territorio, la territorialización implica que se generen nuevos lazos sociales y puntos de encuentro en la convivencia. Cuando vivían en el ejido no era frecuente la socialización con personas de otros ejidos, ya que eran muy escasas las oportunidades para interactuar, salvo algunas fiestas, jornadas de salud o días de votaciones; lo común era que cada 15 días se realiza un viaje a la cabecera municipal el día domingo a dotarse de despensa, vestuario o a pasear.

En los jóvenes se produce un gran cambio en sus gustos y formas de comportamiento; en primer lugar, es importante destacar que el amor por la tierra ha cambiado; su prioridad ya no es regresar a su ejido o tener una tierra para trabajarla, manifiestan que al terminar sus estudios piensan irse de la CRS para seguir estudiando o encontrar un trabajo que les permita vivir bien. Un ama de casa quien vive con su nieto que estudia la secundaria expresa que:

Los muchachos en el ejido si embarazaban a su novia respondían, aquí no al contrario huyen y si los casan pues se tienen que hacer responsables un poco pero como que no muy (Teresa, ejido Juan de Grijalva, 50 años).

Cuando se plantea el tema de si ha habido algún cambio en el comportamiento de hombres y mujeres ahora que viven en la CRS, la respuesta general es si en varios aspectos, muchos dicen que es “como un despertar, es abrir los ojos” porque hacen referencia a que antes veían a otras personas cada 8 o 15 días que iban al pueblo sobre todo en el caso de las mujeres. Esto originó una situación social que implicó reconocerse y reconocer al otro, en este proceso muchos matrimonios se desintegraron y se

evidenciaron otros comportamientos que relata una habitante que vivió hasta su reubicación en su ejido: “en la comunidad los hombres eran fieles en cambio aquí ya no tanto las mujeres como los hombres se volvieron infieles” (Anahí, ejido Juan de Grijalva, 62 años).

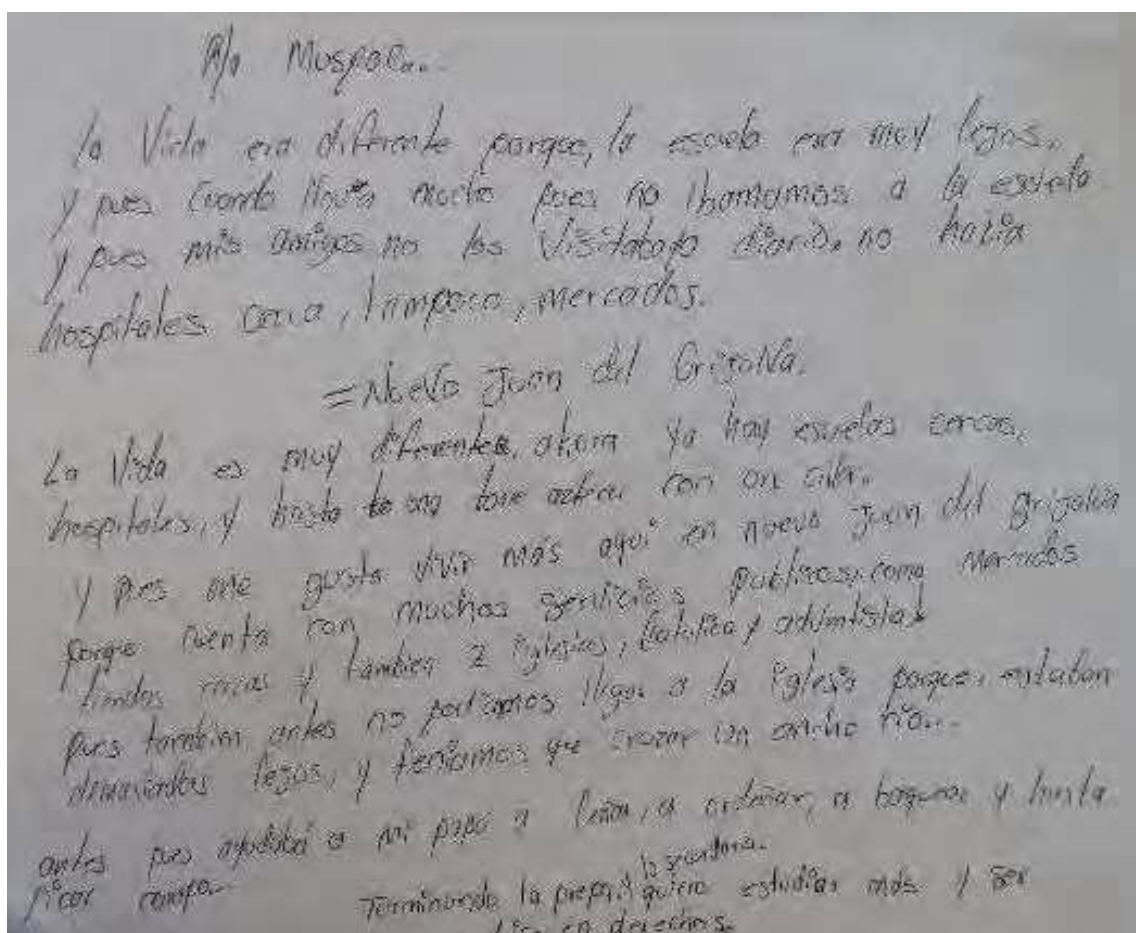


Foto 56. La vida antes y después de la Ciudad Rural Sustentable “Nuevo Juan del Grijalva”

Fuente: Taller en CEBECH 2016

Sobre la permanencia en la casa de la CRS los hombres no son habitantes permanentes en las horas de la mañana porque están en el trabajo o están resolviendo diversos asuntos. Llegan a su casa a la hora de la comida y duermen allí, otros viajan para trabajar en las tierras del ejido y permanecen allí toda la semana, sólo habitan en la CRS los fines de semana. Un habitante de la CRS y que asiste a la Iglesia Adventista relata que:

Si porque allá si querían tomarse una cerveza una copa de aguardiente se tenían que venir para acá, era más difícil, lo pensaban más y si llegaron a haber ventas allá pero no ventas que digamos les va a tardar más de dos meses se les acababa ya se lo tomaban hasta cuando volvían ya a comprar y el que venía tenía sus dos tres las guardaba y ya se las tomaba pero aquí ya no ya vienen aquí.

Antes no eran así antes no tenían ese acceso y desgraciadamente todos los seres humanos nosotros somos así, somos pocos los que valoramos el trabajo el esfuerzo la dedicación lo que tú les pones o te dan un empleo que gracias a Dios lo tenga y que sabes que cuesta lo valoras y vas ahorrando y lo que vayas los vas a dejar para tu familia pero la mayoría....vamos a suponer un ejemplo de 100 gentes, 30 serán los que son responsables y 70 por ciento ya cuando llegan a pasan la quincena andan pidiendo fiado en las tiendas, andan prestando dinero su quincena ya la gastaron en puro vicio y la familia pues como vivir, entonces así somos desgraciadamente (Andrés, ejido Juan de Grijalva, 65 años).

Tradicionalmente el ejido que profesa la religión adventista en Juan del Grijalva, poblado que sufrió el deslave y tuvo pérdidas físicas y humanas. La gran mayoría de la población fue reubicada en la CRS, la cual fue dotada con un Templo Adventista y se ubica en la parte sur de esta. Desde los comienzos de su vida en la CRS procuraron arreglar sus viviendas y transformarlas para su comodidad, también tuvieron la ventaja de ser quienes escogieron el lugar de ubicación del proyecto, por lo cual, aunque debieron cambiar aspectos de su vida cotidiana, como horarios, traslados y actividades pudieron seguir trabajando en sus tierras; es notorio que muchos han prosperado por esta razón. Los pobladores originarios de este ejido además han sobresalido en la CRS, tanto en la política porque los agentes municipales han sido de este ejido, así como los líderes de la comunidad quienes también son los pastores del Templo Adventista, económicamente también hay más cantidad de familias prosperas. Por otra parte, las actividades deportivas también son parte de las iniciativas de esta comunidad ya que en el sector se ha adecuado un terreno para ser usado en los encuentros y campeonatos deportivos tanto de beisbol como de futbol. En la planeación de la CRS sólo se construyó una cancha de Baloncesto la cual se ubica en esta zona, por tanto, también se organizan encuentros y campeonatos de este deporte; muchas reuniones también son convocadas en este lugar.

Lo que pasa es que mucha gente por lo tímido, luego se relacionan con mucha gente incluso en Juan de Grijalva si lo conocíamos, pero muy poco solo conocíamos en las elecciones que se hacían en Juan de Grijalva, ahorita ya nos conocemos a fondo porque estamos viviendo de cerca (Domingo, ejido Salomón González Blanco, 62 años).

Otro aspecto que llama la atención es el aumento de miembros al templo que pertenecen a otros ejidos, así como la construcción de infraestructura para la realización de las prácticas religiosas en varios puntos de la CRS.

Los miembros de la iglesia adventista han ido aumentando con el transcurso del tiempo. Vivir en la CRS, conlleva cambios que en muchas ocasiones pueden ser difíciles y muchos habitantes han encontrado apoyo espiritual para afrontar las situaciones que en la CRS se les han presentado.

En lo referente a lo espiritual sabes que el diablo vienen y te agarra y ese no quiere que te salves entonces aquí la juventud esta atacada por ese flanco y el oficio la drogadicción y claro que si la iglesia ha sufrido sus bajas pero en estos dos años tres años para acá aquí la iglesia está de aquí tiene tres clubs club de aventureros club de computadores y club de mayores que son esos clubs? son clubs que tiene a la juventud, los aventureros creo que son de cuatro a siete años entonces ahí los tienen les están dando clases de lectura les están enseñando trabajos manuales, les están enseñando cosas pues en el sentido espiritual y luego ellos salen a los campamentos allá lejos que los guías mayores les piden un campamento en la Trinidad sobre Suchiapa y tienen que llevar una pirámide allá tiene que hacer una pirámide entonces ellos tienen que ensayarlo aquí y ahí están metidos casi del diario entonces ayuda por qué? Porque no están pensando, se distraen, eso ha ayudado mucho, aunque también es normal que somos humanos (Pastor del Templo Adventista, ejido Juan de Grijalva, 65 años).

Para muchos el cambio de territorio ha ido de la mano a una transformación social y la búsqueda de un estilo urbano donde el capitalismo es el protagonista. Muchos no han tenido las herramientas para afrontar el cambio y han tomado decisiones que han conllevado a problemas personales como alcoholismo, drogadicción, infidelidad, irresponsabilidad, entre otros y estos a su vez han desembocado en aumento de problemas económicos y sociales. El sociólogo francés Lipovetsky expone que una de las características de la civilización actual es la ligereza; la cual tuvo su origen en la

modernidad cuando se presentaba como una opción de progreso para el mundo, pero el resultado es que:

Civilización de lo ligero significa todo menos vivir ligeramente. Pues si las normas sociales aligeran su peso, la vida en cuanto tal se presenta más pesada. Paro, precariedad, inestabilidad de las parejas, sobrecarga en el empleo del tiempo, riesgos sanitarios..., hasta el extremo de que hay que preguntarse quién en nuestros días no siente la pesadez de la vida. Por doquier se multiplican los síntomas de desamparo, las nuevas expresiones del «malestar en la cultura». La vida se carga con una gravedad nueva por culpa de las amenazas que pesan sobre el empleo y las alarmas sanitarias y médicas (Lipovetsky, 2015:14).

Con respecto a los habitantes de la CRS, comenzar a vivir en un territorio con características diferentes a las que tenían que a primera vista con ventajas como mayor apertura a la información, a la tecnología, mayor oferta de bienes y servicios, cercanía a otras personas entre otras situaciones; ha puesto a prueba sus valores, convicciones y esperanzas, lo lógico sería que su vida fuera más fácil que antes pero la ha vuelto compleja y se han alejado de su imaginario de progreso y bienestar.

Ellos siempre viven en pleito, peliando, que por raya, que porque tu vaca se salió...con la autoridad y uno no.

La higiene ese es otro valor de la iglesia, pues conservar la higiene la salud y eso es, pues en realidad yo a veces voy a allá y veo unas casas un tiradero, la ropa un tiradero completo, un desastre universal como dice una canción pero es otra de la cosas que distingue a los cristianos no debe de ser pues, debe de ser todo ordenado decentemente y con orden porque supuestamente Dios es un Dios de orden...

Dios es un Dios de limpieza de orden y pues si nosotros nos llamamos pueblo de Dios debemos también ser cosas limpios, educados, obedientes no dados al enojo a la mala eficiencia, te cuesta te tienes que habitar, no es que hoy ya te bautizaste y mañana ya vas no, vas poco a poco hasta que logras tu dominar esa es la diferencia que hay.

Se han adherido bastante, te digo, porque aquí en esta iglesia de aquí en la iglesia Grijalva 1, de aquí salió Grijalva 2, el templo de allá, ahorita yo ya no estoy en esa iglesia yo ahorita debería estar en Pablo Salazar rumbo al tapón ya se va a organizar en septiembre si Dios quiere se organiza esa y se organiza otra allá del otro lado son dos escuelas sabáticas allá que se van a organizar que salen de esta.

Saliendo para el tapón agarras a mano derecha es la que va hacia Pablo Salazar, allá hay unos señores que eran de Jitotol, que hablan el tzotzil, entonces, tenemos

una iglesita con 15 personas bautizadas que también salimos de aquí, ahí hay una iglesita, se construyó hace como dos años, la otra tiene tres años y ahora va venir otra son dos grupos, queda allá también en la zona norte.

¿Gente que se conocían como católicos se adhirió?

Si se les da estudio bíblico y se les habla del tema y si ya ellos aceptan se bautizan. Los valores de la iglesia pues es más que nada el amor hacia el prójimo porque el señor Jesucristo la encomienda que le da a la iglesia es ir por todo el mundo predicando el evangelio.

Los adventistas del séptimo día sabemos que el sábado es día de descanso porque al principio de la creación el señor hizo el sábado lo que no entienden los católicos y ninguna otra religión dicen que es el domingo...

El hombre no es un ente por ejemplo que nada más nace se reproduce y muere, Dios tiene un propósito para con cada uno de nosotros, que cosa es que quiere de nosotros: inculcarnos el principio del amor y la obediencia a sus mandamientos esos son los valores entonces nosotros tenemos que crecer como cristianos en el amor y cuando nosotros aceptamos a Jesucristo como salvador personal vamos a él le decimos porque nosotros, este pues...la iglesia católica tiene el rezo estar repitiendo lo mismo pero nunca les sale aquí del corazón y nosotros oramos le pedimos a Dios pero son palabras que a nosotros nos salen del corazón sinceramente que nos transformen que nos cambien ...

Si he visto cambio en las personas antes me gritaban me decían hasta con apodos ahora ya no esos son los valores, tú vas a cambiar en tu vocabulario en tu modo de actuar tú vas a cambiar eso se llama reavivamiento reforma, es un reavivamiento de la verdadera piedad, el verdadero amor y la reforma es un cambio de actitud que tú vas a tener en ti, tú vas a cambiar, si a ti te gustaba como mujer por así decir los anillos, los aretes, andar con pulsos y todo, la biblia no lo permite, entonces vas a ir dejando tus cadenas, los anillos lo aretes todo, las pinturas.

No los vemos que tomen que fumen que se droguen ya no llegan a la iglesia ellos ya tranquilos llegan con su familia a la iglesia.

La mujer es más sentimental, entra más rápido en razón y busca pues el camino, el hombre es más terco más bestia es más obstinado.

La iglesia católica pues por las tradiciones y luego que esos no tiene niveles de disciplina, aquí si hay niveles de disciplina, hay niveles de disciplina de tres meses de 6 meses hasta de 1 año y si tú ya persistes a las tres veces ya desfraternizan, aquí si hay niveles de disciplina no podemos estar jugando así con Dios pues es serio pues (Andrés, ejido Juan de Grijalva, 65 años).

Se puede ser pobre en aspectos espirituales, si las creencias, actitudes, comportamientos evidencian esta condición; tal como la resignación, culpabilidad, sufrimiento. Pero también las creencias pueden otorgar bienestar. Alejarse de un buen comportamiento dentro de la comunidad, es otra forma de reproducción de la pobreza, las estigmatizaciones que se realizan por ser drogadicto, alcohólico, infiel, violento, entre otras situaciones, son representaciones de pobreza, lo cual se traduce en exclusión con respecto a la participación de actividades comunitarias.

En consecuencia, muchas de estas personas han optado por asistir a las reuniones realizadas por el templo Adventista, esto explica el aumentado de los miembros ya que en su doctrina han encontrado un apoyo y una forma de vida que los ha ayudado en el proceso de adaptación en la CRS. Según Weber en *La ética protestante y el espíritu del capitalismo*:

Mucho se ha dicho que cuando alguien quiere ser pobre es comparable a quien quiere estar enfermo: en ambos casos sería santificar las obras al mismo tiempo que ir contra la glorificación de Dios. Especialmente, el hecho de que el hombre capacitado para el trabajo se lance a la mendicidad no es únicamente reprobable en cuanto a la moral, en calidad de uno de los pecados capitales —la pereza—, sino que también, conforme la voz del Apóstol, va en perjuicio del amor al prójimo (Weber, 2004: 112).

Como sea que el capital amasado no debía disiparse vanamente, resultaba obligado invertirlo con propósitos fructuosos (ibíd.: 122).

La reubicación a la CRS ha implicado un ajuste interno en los modos de conducirse en la vida ya que ha transformado la libertad de una construcción integral de la personalidad en un estilo de vida de deseo y necesidad donde la autonomía está condicionada a la idea de progreso capitalista.

El miembro, para demostrar su valor en ese círculo, debía probar reiteradamente que poseía esas cualidades. Éstas le eran infundidas constantemente. Efectivamente, lo mismo que su beatitud en el más allá, toda su vida social en este mundo dependía de que se "probara" a sí mismo. En cambio, la confesión católica de pecados fue una manera de olvidar al creyente de la presión interna a que estaba continuamente sometido el comportamiento del miembro de la secta (Weber, 1999:118).



Foto 57. Templo Adventista

Foto 58. Actividades para niños en el templo Adventista

Fuente: Trabajo de campo 2016

Lo que nos caracterizaba era solamente la religión, Salomón González católico Sayula también católico hay una iglesia adventista, pero son pocos. Ya no hicieron la iglesia pentecostés esos terrenos los están pidiendo el grupo que va para allá...lo que distinguía en la religión y el modo de expresarnos nosotros porque son mal hablados toman fuman nosotros no, no malgastan su dinero (Andrés, ejido Juan de Grijalva, 65 años).

En vacaciones escolares, la iglesia Adventista organiza actividades para los niños en las horas de la tarde donde juegan y les enseñan sobre la biblia, existe también un grupo para jóvenes, quienes colaboran en la enseñanza a los niños.

Existen nuevas construcciones destinadas a las prácticas religiosas; primero realicé una visita a el templo adventista y luego a la Iglesia Pentecostés. Ambos grupos de creyentes solicitaron al Instituto de Población y Ciudades Rurales Sustentables un apoyo para que les fuera otorgado un terreno para construir lugares de oración y a ambos se los concedieron. El proceso de reterritorialización es claro, los practicantes están en aumento y esta actividad hace parte importante en la vida cotidiana de los habitantes.



Foto 59. Templo adventista nueva construcción

Foto 60. Templo Adventista vista interior

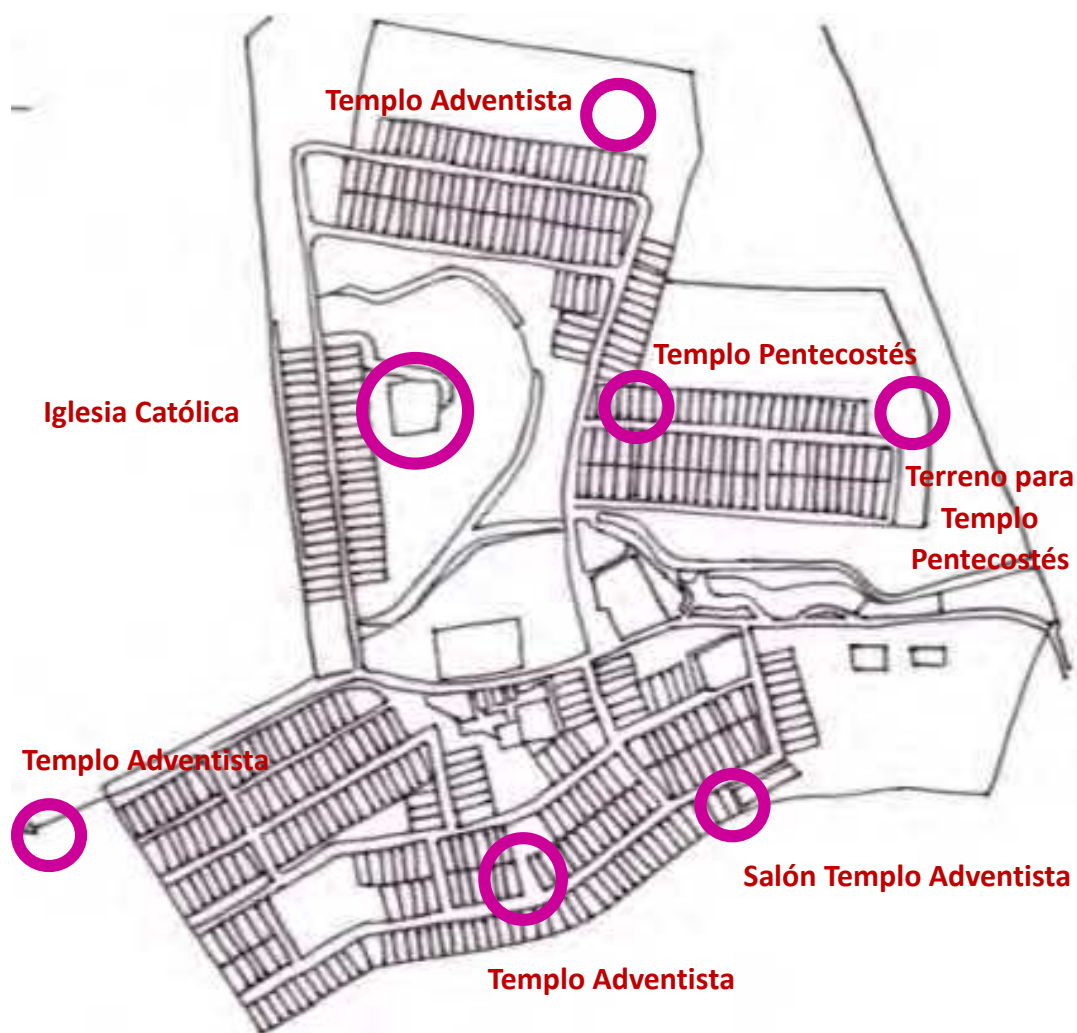
Fuente: Trabajo de campo 2016.



Foto 61. Palapita Iglesia Pentecostés

Foto 62. Terreno donde se construirá la iglesia Pentecostés

Fuente: Trabajo de campo 2015



Mapa 18. Ubicación de templos religiosos en la Ciudad Rural Sustentable "Nuevo Juan del Grijalva"

Fuente: Elaboración propia

Una situación diferente se presenta con la iglesia católica; el sacerdote vive en Ostucán y sólo realiza misa una vez al mes. Desde la inauguración de la CRS no se ha hecho nada para que se construya un panteón y la mayoría de celebraciones religiosas se realizan en Ostucán, en este caso, el proceso de reterritorialización de los habitantes y sus prácticas religiosas no han podido concretarse.

Total	Católica	Protestantes y evangélicas	Bíblicas diferentes de evangélicas	Judaica	Otras religiones	Sin religión
3653	1792	494	602			762

Cuadro 16. Religión en el municipio de Ostuacán

Fuente: Elaboración propia con datos de Censo de Población y Vivienda 2010 INEGI

Total Protestantes y evangélicas	Históricas	Iglesia del Dios Vivo, Columna y Apoyo de la Verdad, la Luz del Mundo	Pentecostales y Neopentecostales	Otras Evangélicas
494	176		156	162

Cuadro 17. Religión en el municipio de Ostuacán

Fuente: Elaboración propia con datos de Censo de Población y Vivienda 2010 INEGI

Total bíblicas diferentes de evangélicas	Adventistas del séptimo día	Iglesia de Jesucristo de los Santos de los Últimos Días (Mormones)	Testigos de Jehová
602	580		22

Cuadro 18. Religión en el municipio de Ostuacán

Fuente: Elaboración propia con datos de Censo de Población y Vivienda 2010 INEGI

Como se puede apreciar en los datos, la creencia predominante es Católica con un 49%, en el siguiente lugar están quienes se proclaman sin religión con un 21%, enseguida están quienes profesan las religiones bíblicas diferentes de evangélicas con un 16% y dentro de este grupo están los Adventistas del séptimo día con un 96%, es decir que dentro de este grupo constituyen casi su totalidad. Dentro de quienes se adscriben a una religión, el Templo Adventista es la segunda creencia que predomina en el municipio.

Es necesario producir deseo en el ser humano porque este lo impulsa a la búsqueda de lograr sus aspiraciones. Va ligado a la obtención de formas de vida socialmente construidas, creadas por los medios que contribuyen al capital, las cuales lo impulsan a insertarse en los medios de producción para lograrlo. La religión ha sido uno de los medios a los que muchos habitantes han recurrido para adaptarse a la CRS.

El deseo es un asunto de economía, economía libidinal y social. La producción social es tan solo la propia producción deseante en condiciones determinadas. Nosotros decimos que el campo social está inmediatamente recorrido por el deseo, que es su producto históricamente determinado, y que la libido no necesita ninguna mediación ni sublimación, ninguna operación psíquica, ninguna transformación, para cargar las fuerzas productivas (...) incluso las formas más represivas y más mortíferas de la reproducción social son producidas por el deseo, (...) (Mejía,2004:106).

Las CRS son medios que contribuyen a perpetuar formas de vida capitalista, concentración de poblaciones que se convierten en potencial mano de obra de maquilas y el Estado es su principal aliado:

(...) el capitalismo libera los flujos del deseo, pero en condiciones sociales que definen su límite y la posibilidad de su propia disolución de tal modo que no cesa de oponerse con todas sus fuerzas al movimiento que le empuja hacia ese límite. En el límite del capitalismo, el socius desterritorializado da paso al cuerpo sin órganos, los flujos descodificados se echan en la producción deseante (El antiedipo, capitalismo y esquizofrenia, 146 en Mejía, 2004:112).

Los deseos producidos por el capital han hecho que los pobladores tomen decisiones ante sus intereses donde se reconocen como habitantes de la CRS. “La identidad se predica en sentido propio de los sujetos individuales dotados de conciencia y psicología propia” (Giménez, 2007:60). Esto explica porque las comunidades de la CRS “Nuevo Juan del Grijalva” se han adaptado y han buscado formas para apropiarse de ella, además de enfrentar diferentes situaciones como grupo para la búsqueda de soluciones a sus necesidades, se ha creado “el sentimiento de una identidad común, en las formas que Riesman y Znaniecki describen, en una falsificación de la experiencia. La gente habla acerca de la comprensión mutua y de los vínculos comunes que la unen, pero las imágenes no corresponden certeramente a sus verdaderas relaciones”, pues son 11 comunidades reubicadas cada una con sus intereses y costumbres diferentes tanto económicos, religiosos, políticos, entre otros; que se han unido para reclamar al Estado el pago de las tierras que ya no ocupan y la sustentabilidad económica que no han podido lograr. Estas comunidades, debido a la situación que sufrieron por el deslave y el peligro a que ocurriera otro evento, han tenido miedo a enfrentar la realidad de lo que ocurre y el interés del Estado por su territorio, han optado por ser beneficiarias y aceptar lo que el

gobierno les otorgue, ya que para muchos es un privilegio ser propietarios de una vivienda que antes no tenían, ahora lo que esperan es que el gobierno les otorgue un buen empleo.

Es evidente que el cambio de territorio también hizo que actividades e intereses de las personas cambiaran. Para muchos disminuyó el esfuerzo físico y preocupaciones por sus tareas diarias, un ejemplo de esto es el trabajo de campo que realizaban las mujeres como también los jóvenes después de ir a la escuela. Muchas mujeres se emplearon y su experiencia de ganar dinero generó satisfacción porque en las nuevas circunstancias se hace necesario debido a que ya no son productores sino consumidores; para otras aumentó su cantidad de trabajo porque aparte de ser amas de casa deben trabajar. Una actividad muy característica de las mujeres en estas comunidades es la hechura de la tortilla, la cual afirman que al estar en la CRS sólo la realizan de vez en cuando, o nunca y prefieren comprarla ya que hay una tortillería y además una persona en una moto transita por las calles ofreciéndola.

Para los jóvenes el acceso a medios de comunicación ha generado gran diversidad de conocimientos e influenciado sobre sus pensamientos, intereses y forma de actuar. La cercanía con otros jóvenes produce una mayor interacción social entre ellos que la que podían tener en sus comunidades, además sus tardes ya no son para ayudar en el trabajo del campo sino para realizar sus tareas escolares, practicar algún deporte o estar con sus amigos. En el caso de los hombres para la gran mayoría deben esforzarse más para obtener el dinero que la vida en la CRS les exige para poder vivir en ella, a algunos les ha cambiado su vida porque ahora son empleados o han tenido que migrar para encontrar medios de sustento económico, otros deben esforzarse más para obtener dinero. Pero el común denominador de todos es que son consumidores, el deseo de adquirir crece, en la dinámica del progreso y de mejorar las condiciones de vida de las personas que habitan la CRS; el imaginario de felicidad no ha sido cumplido y las frustraciones aumentan. Al respecto Lipovetsky explica que:

Nos gobierna una cultura cotidiana de ligereza «de los medios», pues el universo del consumo no cesa de exaltar sistemas de referencia hedonistas y lúdicos. A través de los objetos, el ocio, la televisión, la publicidad, se difunde un clima de diversión permanente y de incitación a «aprovechar» los placeres inmediatos y

fáciles. Sustituyendo la conminación por la seducción, el deber rigorista por el hedonismo y la solemnidad por el humor, el universo consumista tiende a presentarse como un universo aligerado de todo peso ideológico, de todo espesor de sentido (2015:10).

A pesar de tener más acceso a la tecnología, medios de comunicación y los servicios que el programa de CRS prometía como solución a la pobreza; paralelo a esto crecen las expectativas de tener más de todo pero también de ser los personajes que encajan dentro de los imaginarios de felicidad que la vida de hoy está exigiendo.

Vivienda e identidad

Porque la casa es nuestro rincón del mundo. Es -se ha dicho con frecuencia- nuestro primer universo. Es realmente un cosmos. Un cosmos en toda la acepción del término (Bachelard, 2000: 28).

En relación al tema de la vivienda, la decisión del modelo estuvo bajo la responsabilidad de los pobladores del ejido Juan de Grijalva, afectado por el deslave; y la decisión final fue de las mujeres pertenecientes a este poblado, quienes tomaron la decisión influenciadas por el IPCR, ya que les prometieron que las escrituras quedarían a su nombre si aceptaban los materiales constructivos y el modelo de vivienda. Hoy se sabe que en la mayoría de los casos ha sido incumplida esta promesa. En la elección del terreno, sólo participaron los habitantes del ejido Juan de Grijalva; ellos afirman que la ubicación no es la mejor pues no los favorece económicamente y expresan que para construir la CRS fue necesario realizarle varios cortes debido a su variedad de pendientes, los cuales son notorios en varios puntos. El criterio de los habitantes es que era necesaria una asesoría por parte de expertos ya que afirman que se sienten responsables con las demás comunidades sobre su decisión poco acertada. El discurso dice que los habitantes de la CRS participaron en el proceso de elección del terreno, el modelo de vivienda y los materiales, la realidad es distinta y ha mostrado que los errores han prevalecido sobre los aciertos (Arévalo, 2012).

La Universidad Autónoma de Chiapas, encargada del diseño de la vivienda, contempla el desarrollo progresivo de esta y presenta la siguiente propuesta:



Imagen 1. Propuesta de desarrollo progresivo de la vivienda

Imagen 2. Propuesta de desarrollo progresivo de la vivienda ampliación con una habitación

Imagen 3. Propuesta de desarrollo progresivo de la vivienda con dos habitaciones

Fuente: Universidad Autónoma de Chiapas

La propuesta plantea el crecimiento futuro de la vivienda inicial entregada, con la construcción de habitaciones en la parte posterior del terreno.

Algunos habitantes han optado por vender las propiedades que tenían en el ejido porque, aunque vivieron en él toda su vida, las condiciones actuales no favorecen sus proyectos de vida:

La casa que tenía en Juan de Grijalva la vendí. Es que allá en Grijalva solamente me quedaba la casa no más el solar y aquel rancho que tenía yo en Grijalva lo vendí pa comprar acá cerca en Ostucán es que aquí estoy como a 15 minutos de acá. Es que acá me iba yo como a las 5 de la mañana en la ruta porque ahorita está la carretera... el camino impasable. A las 5 de la mañana teníamos que salir teníamos que despertarnos a las 4 de la mañana y llegaba yo a las 7 porque lleva una hora de aquí hasta la represa así como está el camino de feo tenía yo que cruzar media hora más mientras yo iba yo agarrar mi caballito para seguir caminando porque de ahí de donde está la casa a la parcela queda a hora y media todavía de camino yo ya iba yo llegando como a las 9 de la mañana allá y si me demoraba yo tantico en la casa y llegaba 9 y media y la ropa pasa a la otra vez de vuelta o sea que más no me daba tiempo de medio mirar lo que había, no me podía quedar un rato trabajando ni nada y pues pensando en el camino que más enseguida va a estar más canijo porque mi parcela estaba muy este... se puede decir que la carretera que hizo comisión ahí pasaba por toda la parcela todo el lado arriba o sea por la parcela y como se ha estado poniendo la delincuencia el ladronismo allá solito el ganadito porque quién? ¿Quién lo va a estar vigilando de noche? hacen carga y se lo llevan y eso me podía yo a pensar y le digo si hay un terrenito acá que nos guste vamos a vender ahí y vamos a comprar más cerca ¿sí? Porque aquella parcela estaban dos clientes terco y terco que yo se los vendiera, les dije si lo voy a vender pero sí que yo consiga un terreno que me guste también y así estuvo ya encontramos ese terrenito que tenemos como esta cerquita yo vendí aquel pero vendiendo y comprando porque el dinero en mano se gasta que da miedo y pues ya ahí allá no podía este ordeñar las vaquitas y acá pues ya lo estamos ordeñando hicimos una casita también en el ranchito y todo ya tenemos ahí un ganadito (Misael, ejido Juan de Grijalva, 55 años).

Para otros el cambio ha sido diferente y muchas veces no lo sienten como tal porque tenían la expectativa de mejorar sus condiciones de vida y la realidad es que no lo han conseguido.

El único cambio así es que ya está más inmediata la escuela, ya las calles tienen pavimento. Aquí se genera más gasto, ahora tenemos que comprar el agua de garrafón, si porque el agua entubada no es muy recomendable no. Tengo que esforzarme más porque tengo que viajar pero es lo único, el resto es igual.

Durante una conversación pregunté: ¿Si no lo hubieran reubicado como piensa que sería su vida?:

Pues no hubiera habido cambio...Uno se adapta a eso casi viene siendo lo mismo, no se deja de usar lo que es la leña el fogón ahora se usa tanto el fogón de leña como la estufa pues (José, ejido Sayula, 50 años).

Pues como somos del lugar, de aquí no es muy lejos (...) Es diferente que en el rancho porque en el rancho hay tranquilidad allá no nos faltaba ningún día el agua era tranquilidad se dormía uno calmado si era a dormir es a dormir y aquí no dejan dormir la borrachera va ver (Raquel, ejido Juan de Grijalva, 70 años).

Para otros es común extrañar y hacer comparaciones entre el antes y el después, la memoria trae los recuerdos que permanecen imperecederos y que hacen parte del imaginario de nuestra vivienda:

Así la casa no se vive solamente al día, al hilo de una historia, en el relato de nuestra historia. Por los sueños las diversas moradas de nuestra vida se compenentran y guardan los tesoros de los días antiguos. Cuando vuelven, en la nueva casa, los recuerdos de las antiguas moradas, vamos a país de la Infancia Inmóvil, inmóvil como lo Inmemorial. Nos reconfortamos reviviendo recuerdos de protección. Algo cerrado debe guardar a los recuerdos dejándoles sus valores de imágenes (Bachelard, 2000: 29).

En ese tiempo con el tapón se constituye el ejido de nosotros. Aquí somos cuatro, nos ha ido regular con la casa. Allá la tenemos abandonada, una casa más grande que esta, de pura lamina y toda forrada de madera, tenía su piso. A veces nos quedamos allá (Domingo, ejido Salomón González Blanco, 62 años).

En la mayoría de las viviendas, se han realizado modificaciones, las cuales son diversas. La intervención más común en toda la CRS es la construcción de una cocina en la parte posterior de la vivienda la cual corresponde al solar y donde existe posibilidad de ampliación. La gran mayoría de los habitantes realizaron cambios en su cocina, muchos adecuaron un fogón, otros construyeron una nueva cocina como una prolongación de la casa y dispusieron muebles para poner sus trastes, alimentos y el molino, utensilio básico para moler el maíz.



Foto 63, Foto 64. Estufa Patzari entregada en Ciudad Rural Sustentable “Nuevo Juan del Grijalva”

Fuente: Trabajo de campo 2011



Foto 65, Foto 66. Tipos de cocinas en Ciudad Rural Sustentable “Nuevo Juan del Grijalva”

Fuente: Trabajo de campo 2016

El modelo original proponía que se utilizara en la cocina la estufa Patzari, de alta eficiencia, para el ahorro de energía y “con la idea de generar la cultura del cultivo de leña y/o la integración paulatina del consumo de gas a la comunidad” (UNACH, 2008:58). Sin embargo, la estufa propuesta no logró ser ahorradora de energía. En la mayoría de los casos no fue utilizada y los usuarios tuvieron que adecuar una cocina que cubriera sus necesidades.

La construcción de un fogón similar al que tenían en sus ejidos se explica porque afirman que les gusta cocinar con leña, por el sabor que imprime a los alimentos. Sin embargo,

son conscientes que para su salud no es recomendable. A pesar de estar en la CRS, hay costumbres que hacen parte de cómo les gusta vivir: “Mi comida no sabe igual sino es cocinada con leña, aunque el medico nos prohíbe... mi estufita la tengo adentro pero casi no la uso...ahí está” (Rosa, ejido Salomón González Blanco, 65 años).

El uso del fogón también ha repercutido en la salud de los usuarios, el director del centro de salud expresa que:

La mayor problemática son las infecciones respiratorias agudas, puede deberse al clima tan húmedo que hay aquí aunque no es frío es muy húmedo y hay cambios muy repentinos de temperatura y afecta mucho lo que son las vías respiratorias, pero también puede deberse al uso de la leña por estar respirando el humo. Niegan cocinar con leña las veces que los visitamos porque se supone que les dieron su cocinita (21 de julio de 2016, CRS “NJG”).

La construcción de la cocina hace parte de las ampliaciones realizadas a las viviendas. En las figuras se observa las ampliaciones en 2011 y 2016, se aprecia que ha aumentado el número de viviendas que se han modificado. También es muestra un proceso de territorialización de la vivienda a través del tiempo.

En esas condiciones, si nos preguntaran cuál es el beneficio más precioso de la casa, diríamos: la casa alberga el ensueño, la casa protege al soñador, la casa nos permite soñar en paz. No son únicamente los pensamientos; y las experiencias los que sancionan los valores humanos. Al ensueño le pertenecen valores que marcan al hombre en su profundidad. El ensueño tiene incluso un privilegio de autovalorización (Bachelard, 2000: 29).

Se ha construido otras viviendas en el solar ya sea porque se conformaron nuevas familias, aumentaron los integrantes de la familia o se buscó otro ingreso al tener la posibilidad de arrendarla a los profesores que trabajan en el CEBECH.

Debido a todas estas razones, el modelo de vivienda ha permanecido en constante modificación por intervención de sus habitantes, que han ido acondicionándola de acuerdo a sus necesidades; los materiales constructivos utilizados actualmente no corresponden a los que originalmente tenía la vivienda entregada, sino que los han sustituido por los que ellos conocían y siempre habían utilizado en la región como el block el cual es de su preferencia y la madera.



Foto 67, Foto 68. Viviendas construidas en la parte posterior de la vivienda tipo

Fuente: Trabajo de campo 2016

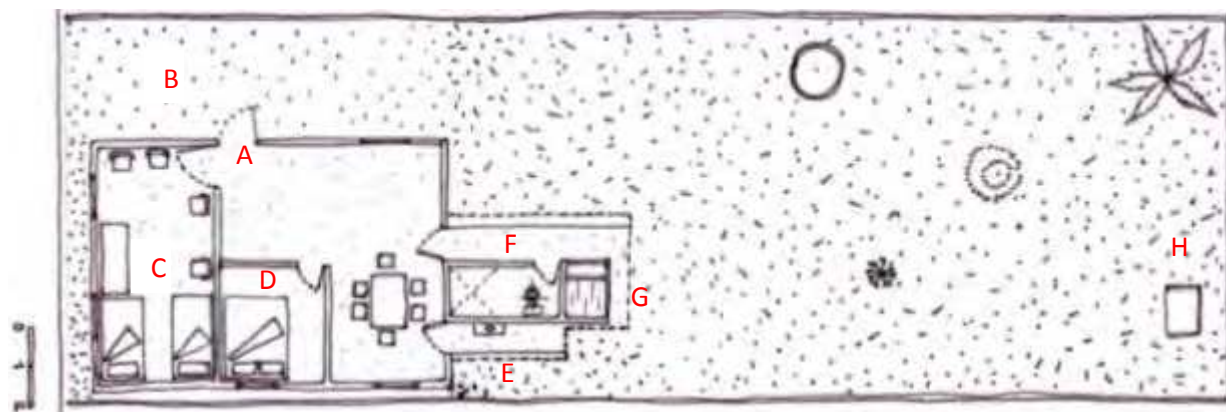


Mapa 19. Vivienda con ampliaciones en la Ciudad Rural Sustentable "Nuevo Juan del Grijalva" en 2011

Mapa 20. Vivienda con ampliaciones en la Ciudad Rural Sustentable "Nuevo Juan del Grijalva" en 2016

Fuente: Trabajo de campo

A continuación, se presenta la vivienda sin transformaciones y seguido a ello las transformaciones que comúnmente sus habitantes realizan:



- | | | | |
|-------------|-----------------------------|---------------|--------------|
| A. Acceso | C. Cuarto de usos múltiples | D. Dormitorio | G. Lavadero |
| B. Corredor | E. Cocina | F. Baño | H. Gallinero |

Dibujo 8. Vivienda sin modificaciones.

Fuente: Elaboración propia.



- | | | |
|------------------------|---------------|---------|
| A. Tienda de abarrotes | C. Dormitorio | E. Sala |
| B. Fogón | D. Cocina | |

Dibujo 9. Modificaciones en la vivienda de doña Rosa.

Fuente: Elaboración propia



- A. Estancia
 B. Dormitorio
 C. Cocina
 D. Fogón

Dibujo 10. Modificaciones en la vivienda de don Manuel

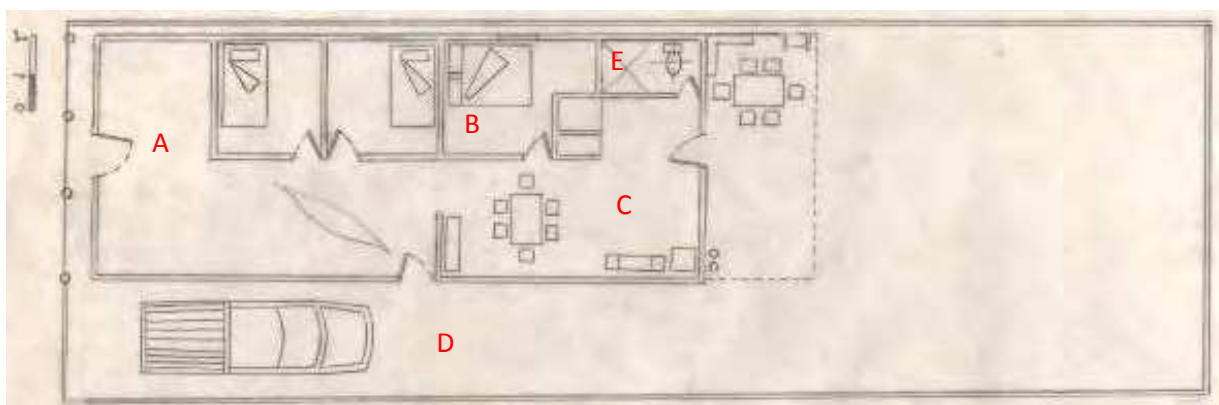
Fuente: Elaboración propia



- A. Entrada- antejardín
 B. Sala
 C. Dormitorio
 D. Departamento 1
 E. Departamento 2

Dibujo 11. Modificaciones en la vivienda de doña Yolanda.

Fuente: Elaboración propia



A. Entrada

C. Cocina

E. Baño

B. Dormitorio

D. Estacionamiento

Dibujo 12. Modificaciones en la vivienda de don Antonio.

Fuente: Elaboración propia



Foto 69, Foto 70. Transformaciones que obedecen a modelos de viviendas de otros lugares

Fuente: Trabajo de campo 2016

A mi casa lo que es mío mío yo hice prácticamente, el piso estaba desnivelado tenía como 10 centímetros de ese nivel y entraba el agua por aquí así y se iba el agua por esos rincones , esta puerta o estaba...se nos llenaba de agua la casa cada que iba a llover y si no por las paredes, trajeron unas cosas prácticamente unas cochinas porque del gobierno pues posiblemente del presupuesto para arreglar bien pero nos llega una migaja nos dieron una pinturita que no sirvió es esa que tiene ...pero si le entra agua como quiera se pone húmedo usted no puede poner sus cosas que se le moja alrededor entonces yo prácticamente lo hice en

dos etapas, en tres meses una etapa y en otros tres meses hice lo demás hasta dejarlo hecho. La casa tradicional tiene el corredor al frente con sus puertas al frente (Belisario, ejido Juan de Grijalva, 40 años).

Los que resolvieron quedarse en la CRS, experimentaron un proceso de apropiación de la vivienda que fue evidente con las modificaciones realizadas a esta para poder habitarla según sus necesidades, las decisiones que se tomaron, las cuales son propias de cada usuario. Proceso que hizo que cada usuario fuera originando un sentimiento de pertenencia a ella.

Porque por ejemplo si, platicando nosotros no decidimos dejar la casa rosada digamos nos vamos a ir a vivir a la parcelita no es grande es pequeña por lo mismo algunos se van pues nosotros también no pensamos tampoco abandonar la casa porque ya lo sentimos propio de ella porque ya es de nosotros ya lo estamos viviendo ya no es licito que lo dejemos tirado y venga otro o no sé

Yo claro a decir verdad porque fue una ayuda que nos dieron (Clemente, ejido Juan de Grijalva, 28 años).

El proceso de apropiación se evidencia en las actividades que día a día los habitantes han desarrollado, ya sean producto de la costumbre o generadas por las nuevas condiciones de vida. Ocurre que las personas deben responder a las circunstancias que la reubicación les presenta y sobre todo a las actividades ya sean económicas o de otro tipo que deben realizar para lograr su permanencia y sustentabilidad en ella ya sea aumentando su carga de trabajo, separándose de su familia o adaptándose por ejemplo a trabajos y tiempos a los que no estaban acostumbrados.

La vivienda privada que resguarda los frágiles procesos fisiológicos que mantienen la vida (Tuan, 2007:130)

La casa si, la casa no tiene ningún arreglo porque dicen que algunos le han hecho arreglo, pero si reconstruyen si algún día dieran apoyo de algo pues si reconstruyo creo que no alcanzaría pero no sé, mucha gente ya ve que cuando la hicieron dijeron que no la podían vender ni nada porque tenía que vivir como unos 7 años (Clemente, ejido Juan de Grijalva, 28 años).

La gran mayoría de viviendas han sido modificadas en su entrada, han procurado hacer un corredor con su salida a la calle, muy similar al que tienen las viviendas de los poblados de donde provienen.

En la vivienda la relación del hombre con su entorno manifiesta la construcción de un conocimiento el cual implica alto contenido simbólico y emocional.

La casa es un cuerpo de imágenes que dan al hombre razones o ilusiones de estabilidad. Reimaginamos sin cesar nuestra realidad: distinguir todas esas imágenes sería decir el alma de la casa; sería desarrollar una verdadera psicología de la casa (Bachelard, 2000:37).

Yo digo entre mí que yo como le platico a muchos que deben estar agradecidos por ejemplo yo a mi papa o yo mismo me pongo a platicar así con mis compañeros los que en verdad no sufrieron el caso que pasó no sufrieron no perdieron su familia, no perdieron su esposa no perdieron su cama no perdieron nada más porque nada más que se fueran que traían las reubicaciones y ya les dieron su casa y todo pues yo les digo a algunos que pues par mi yo les daría gracias, porque me metieron en parte siento que si hubieran sido otros esto no hubiera sucedido tu puedes regresar tú te puedes quedar allá nada más los que sufrieron el deslave los necesitados hubieran sido los que estuvieran aquí (Etelvina, ejido Playa Larga 1 sección, 30 años).

Yo ya me acostumbré a vivir aquí a como estamos, a como está un poco oscura a veces que hay luz a veces que no, a veces que ni agua hay pero yo ya estoy acostumbrado...pues al principio como cuando uno se va a otra parte se siente un poco diferente cambia, todo la confianza ya no es lo mismo (Luis, ejido Juan de Grijalva, 27 años).

Las creencias religiosas se manifiestan también en las viviendas, se puede apreciar en la decoración. He visitado en varias épocas del año sus casas y mientras para los adventistas no observo ningún cambio, puedo percibir en las casas católicas cada fiesta religiosa, he encontrado desde la navidad con el nacimiento, o los altares en la conmemoración de muertos; hay siempre presente un cuadro o una imagen de la virgen de Guadalupe o de Jesucristo un lugar en la casa dedicado a ellos.



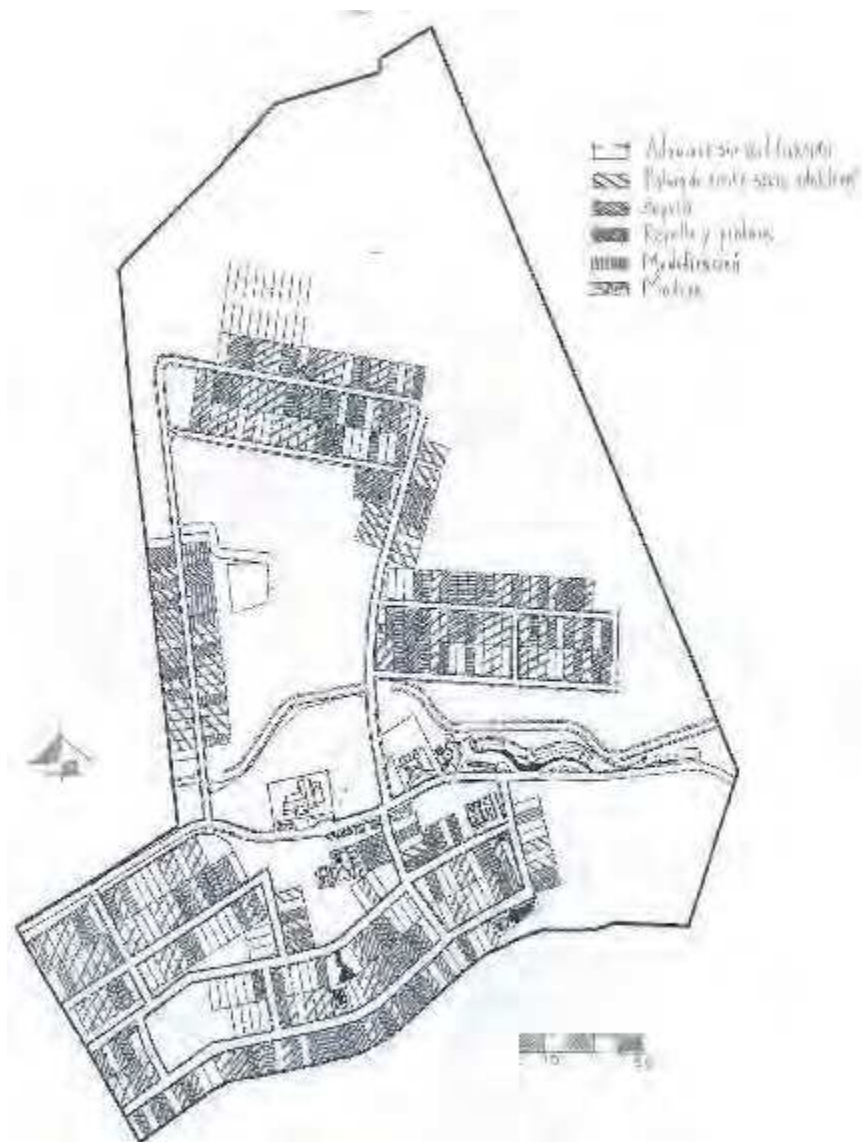
Foto 71, Foto 72. Viviendas con decoración religiosa en la Ciudad Rural Sustentable “Nuevo Juan del Grijalva”

Fuente: Trabajo de campo 2016



Foto 73, Foto 74, Foto 75, Foto 76, Foto 77, Foto 78. Transformación de fachadas en la Ciudad Rural Sustentable “Nuevo Juan del Grijalva”

Fuente: Trabajo de campo 2010-2016



Mapa 21. Transformación de fachada en la Ciudad Rural Sustentable "Nuevo Juan del Grijalva" en 2016

Fuente: Elaboración propia

Debido al clima característico de este territorio el cual es cálido húmedo con lluvias todo el año³⁸, los habitantes se han visto obligados a realizar arreglos en las fachadas para evitar la humedad producida por la filtración de las fuertes lluvias en las paredes hechas con adoblock con que fueron construidas las viviendas, material que ha sido inadecuado

³⁸ Instituto Nacional de Estadística y Geografía. Chiapas. Mapa de Climas

para este territorio ya que además al secarse se va desboronando, su durabilidad disminuye y el planteamiento de ser una vivienda sustentable no se cumple.

En el mapa 21 se muestra en color las viviendas que han transformado su fachada; un gran porcentaje la ha modificado, se puede apreciar el material con diversos acabados como repello, pintura, ampliación, transformación total. Las cubiertas han sido un elemento que ha generado conflictos desde la entrega de la vivienda ya que la teja sándwich propició la proliferación de ratas. El gobierno municipal aprobó para el año 2016 el cambio de tejas por láminas en todas las viviendas, proceso que se realiza en dos etapas, para ello se dividió la CRS en dos zonas: norte y sur, se hizo un sorteo resultando como ganadores para la primera etapa la zona sur.

Territorio y mapas mentales

Como parte importante de los procesos de territorialización, desterritorialización y reterritorialización se utilizó la metodología de los mapas mentales:

“Los dibujos de los mapas mentales nos muestran a la vez una representación personal y colectiva de la ciudad. Cada dibujo es elaborado a partir de los conocimientos y la experiencia urbana del dibujante; sin embargo en los mapas se están representados también los lugares que simbolizan la historia, la identidad y las características socioculturales de la ciudad” (De Alba, 2004:127).

El dibujo es un signo porque “está en vez de”; no obstante es una forma peculiar de signo, pues el dibujo puede, en el momento de su elaboración, ya no tener correlato y, como el símbolo, mostrar aquello que ya no está, que ya no volverá a estar si no es en el trabajo de la memoria y la imaginación. Las calles de nuestra infancia habitan y se hacen poblar únicamente en nuestro interior (Vergara, 2003: 13).

En un principio la propuesta abarcaba la realización de los mapas mentales con todos los entrevistados pero esta situación fue cambiando ya que en la mayoría de los casos no accedieron, algunos ni siquiera intentaron hacer el dibujo, se sentían incómodos, otros se excusaron con el trabajo. Hubo un habitante que me aseguró que realizaría el dibujo en otro momento, me pidió que pasara al día siguiente por él, así lo hice durante tres días y nunca lo obtuve. Por estas circunstancias la mayor parte de los dibujos son del taller

realizado en el CEBECH con los jóvenes de secundaria. Estas acciones ratifican la acción individual de decidir realizar el dibujo o no. Esta técnica ratifica que existen diversas circunstancias por las que no se realiza un dibujo, ya sea por y/o vergüenza a exponer sus imaginarios de un tema específico en este caso la vivienda la cual es esencial en sus vidas, también porque no hay apropiación y no pueden expresarlo, por falta de confianza tanto en sus habilidades como en las personas

Los talleres consistieron en pedir a los jóvenes que pensar en la CRS y la dibujaran, resaltando los sitios más representativos como también los que más visitan y/o son de su agrado. También dibujaron sus actividades cotidianas y los lugares donde las realizaban. Además pensaron en sus ejidos e hicieron una comparación con la CRS, plasmando en un dibujo lo que extrañaban y/o lo que les gusta o no de cada sitio.



Dibujo 13. Plano de la Ciudad Rural Sustentable "Nuevo Juan del Grijalva"³⁹

Fuente: Taller CEBECH 2016

³⁹ Lo que me gusta de ciudad rural: iglesia Católica, iglesia Adventista, cancha, central, parque, mercado, campo de fútbol, escuela. Lo que no me gusta es que están oscuras las calles.

En los dibujos se puede apreciar que existe un conocimiento claro de los elementos imaginativos de la CRS, con los cuales según Kevin Lynch (1998) se analiza la imagen de la ciudad, estos son: senda, mojón, borde, nodo y barrio.

El dibujo es individual e instantáneo, a la vez que colectivo. Dependen de lo que los habitantes dicen e imaginan, de la voluntad de quienes hablan o dibujan. Es determinante el lugar desde donde lo enuncian, porque eso condiciona lo que seleccionan, lo que narran, cómo clasifican, qué miran y cómo lo observan (Vergara, 2003:57).

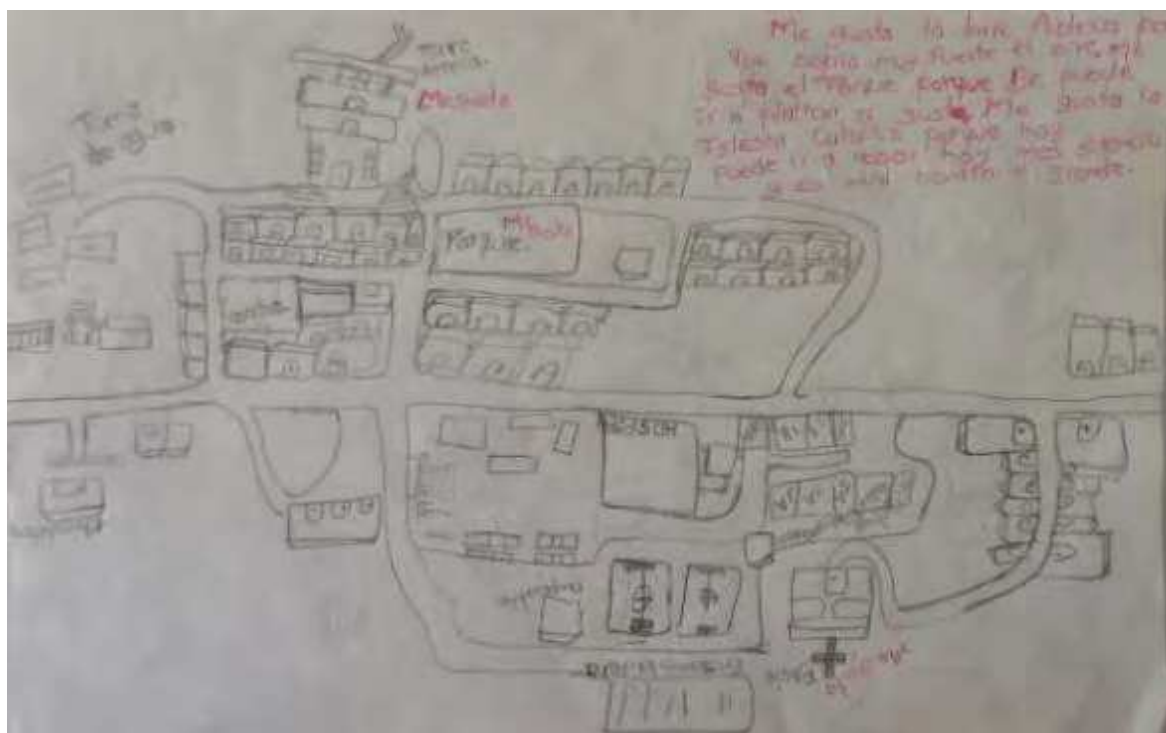
El dibujo no es solo una historia; por el contrario, alberga una multitud de ficciones. Es un enorme monograma que almacena historias, la figura las pronuncia y las hace articular (Vergara, 2003:82).

Los lugares preferidos, los cuales tienen que ver con aquellos que permiten la reunión y el encuentro a estos puntos Kevin Lynch los denomina nodos.

El CEBECH, El Super Chiapas ubicado en la entrada de la carretera que proviene de Ostucán, Iglesia Católica, Templo Adventista, CEDECO, CAIC, Delegación municipal, corredor comercial, central de transportes, cancha de baloncesto, centro de salud, parques. Son los nodos reconocidos por la población, que permiten el encuentro y la reunión.

Por otra parte, la carretera comunica a Ostucán con el Tapón, constituye la senda principal ya que traza además una línea imaginaria que divide a la CRS en dos zonas la que corresponde a los reubicados de Juan de Grijalva al sur y los reubicados de otros ejidos al norte. A lo largo de esta vía se ubican equipamientos como: corredor comercial, central de transportes, Posada, CEBECH, Delegación municipal, CEDECO, CAIC, Centro de Salud.

Existe un polígono definido de 80 hectáreas, el cual tiene como bordes límites definidos con otras fincas y la entrada y salida bien definidas a la CRS.



Dibujo 14. Plano de la CRS "Nuevo Juan del Grijalva"⁴⁰

Fuente: Taller CEBECH 2016

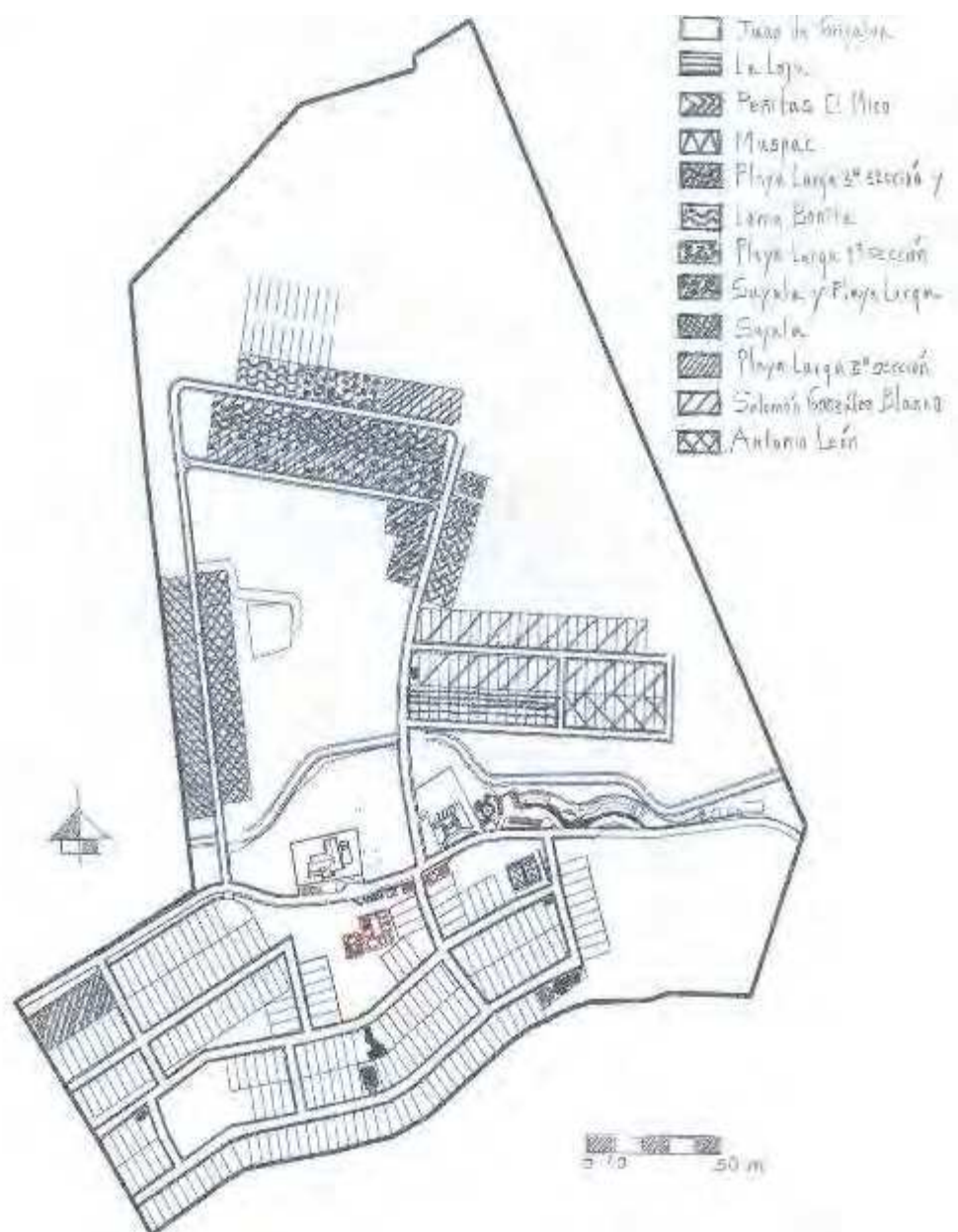


Foto 79. Entrada a la Ciudad Rural Sustentable "Nuevo Juan del Grijalva"

Foto 80. Salida CRS Rumbo al Tapón

Fuente: Trabajo de campo 2016

⁴⁰ Me gusta la Torre Azteca porque sopla muy fuerte el aire. Me gusta el parque se puede ir a platicar a gusto. Me gusta la Iglesia Católica porque se puede ir a rezar, hay más silencio y es muy bonito y grande.



Mapa 22. Ubicación de comunidades en la Ciudad Rural Sustentable Nuevo Juan del Grijalva

Fuente: Elaboración propia

Para asignación de las viviendas en la CRS, se tuvo en cuenta que las familias provenientes de los diferentes ejidos fueran vecinas, así que hay sectores claramente definidos conformados por la población reubicada de los diferentes ejidos; entre ellos están: Ejido Juan del Grijalva, Ejido Salomón González Blanco, Ejido Playa Larga Tercera Sección, Ejido La Laja, Ejido Pichucalco antes Muspac, Comunidad Playa Larga Primera

Sección, Comunidad Peñitas el Mico, Comunidad Antonio León, Ranchería Antonio León Anexo, Ranchería Loma Bonita, Ranchería Nuevo Sayula.

El IPCR expone que la Torre Azteca se construyó con el fin de posibilitar la conectividad a servicios de telefonía celular e internet, para los habitantes de la CRS “NJG” y para los habitantes de comunidades ubicadas en un radio de 14 kilómetros. Tiene una plataforma tecnológica integrada con una sala audiovisual, sala de cómputo, pantalla y proyector, internet y biblioteca, aulas de seminario, restaurante y mirador; con la capacidad para el desarrollo de distintos programas de educación y capacitación a distancia y cursos de computación gratuitos para la población. Se propuso el funcionamiento de la Radio Comunitaria del Sistema Chiapaneco de Radio y Televisión, por la frecuencia modulada 89.9 del cuadrante y cursos dentro de la modalidad a distancia de nivel de licenciatura de la Universidad Autónoma de Chiapas (IPCR, 2015). En este equipamiento nunca funcionó todo lo que se propuso, sólo en algún tiempo la cafetería y la sala de cómputo. Actualmente se encuentra cerrado y sus instalaciones en mal estado, sin embargo, constituye un elemento de referencia y punto de encuentro en la CRS, al igual que el edificio de la ensambladora con su tamaño monumental con respecto a las demás construcciones es sobresaliente en el paisaje.



Foto 81. Torre Azteca

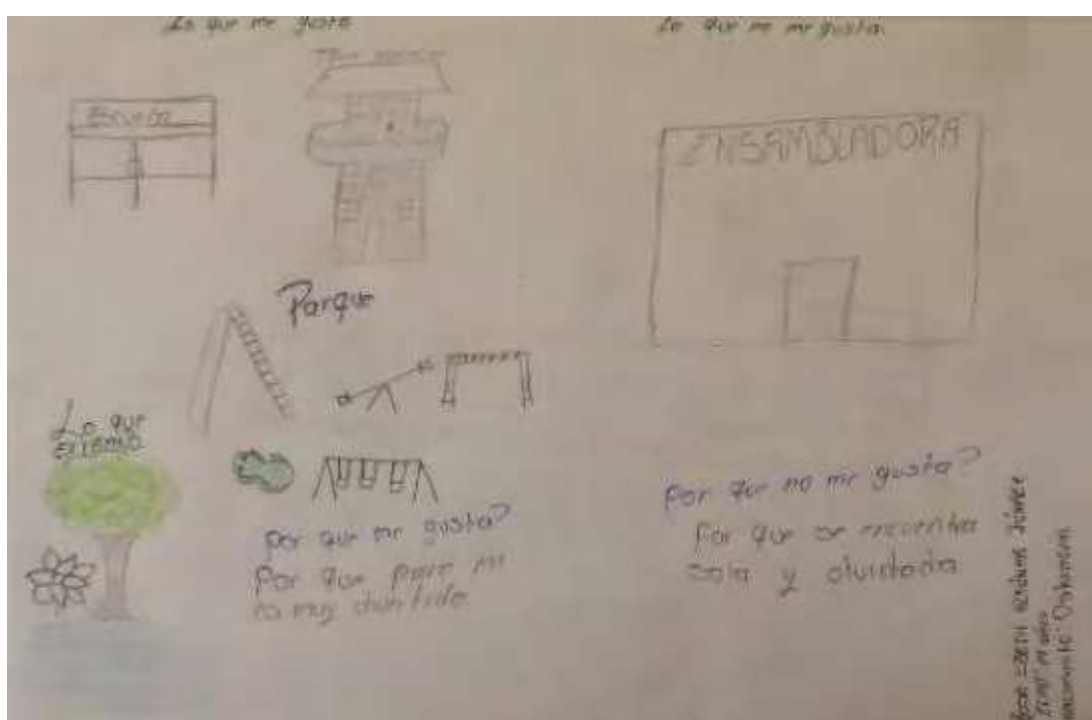
Foto 82. Vista a la ensambladora desde la iglesia Católica

Fuente: Trabajo de campo 2014




Dibujo 15. Me gusta la Ciudad Rural Sustentable "Nuevo Juan del Grijalva"

Fuente: Taller CEBECH 2016



Dibujo 16. Lo que gusta la Ciudad Rural Sustentable "Nuevo Juan del Grijalva"

Fuente: Taller CEBECH 2016



Dibujo 17. Lo que me gusta del ejido.

Dibujo 18. Lo que extraño del ejido.

Dibujo 19. Lo que me gusta de la Ciudad Rural Sustentable "Nuevo Juan del Grijalva".

Fuente: Taller CEBECH 2016

La torre Azteca que ofrecía el servicio de internet y hacía parte del entretenimiento y socialización de los jóvenes sigue cerrada y no hay otro lugar que ofrezca este servicio en la CRS por esta razón los jóvenes deben realizar sus consultas en Ostucán y allí se ha trasladado esta actividad.

Los lugares con los que los jóvenes se identifican en la CRS, son significativos para ellos porque son de esparcimiento y recreación, de uso masivo, comerciales y/o sobresalen arquitectónicamente.

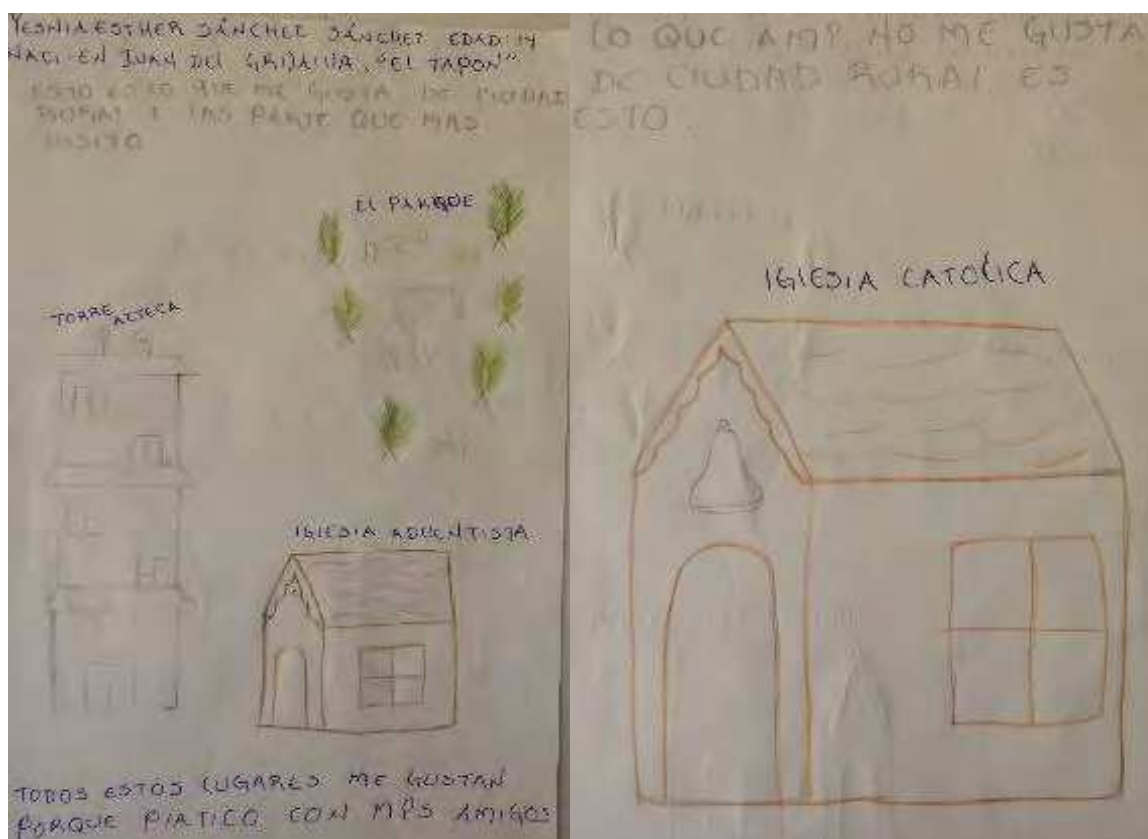
Dibujan los lugares que más les gustan de la CRS, entre ellos sobresale la escuela, la Torres Azteca, el parque, también la Iglesia Católica y el Templo Adventista. Aunque algunos no evitan expresar que no les gusta la Iglesia Católica si son adventistas.



Foto 83. Iglesia Católica

Foto 84. Parque en la Ciudad Rural Sustentable "Nuevo Juan del Grijalva"

Fuente: Trabajo de campo 2014



Dibujo 20. Lo que me gusta de la Ciudad Rural Sustentable "Nuevo Juan del Grijalva"

Dibujo 21. Lo que no me gusta de la Ciudad Rural Sustentable "Nuevo Juan del Grijalva"

Fuente: Taller CEBECH 2016



Dibujo 22. Antes y después de la Ciudad Rural Sustentable “Nuevo Juan del Grijalva”

Dibujo 23. Antes y después de la Ciudad Rural Sustentable “Nuevo Juan del Grijalva”

Fuente: Taller CEBECH 2016



Dibujo 24. La vida antes y después de la Ciudad Rural Sustentable “Nuevo Juan del Grijalva”⁴¹

Dibujo 25. La vida antes y después de la Ciudad Rural Sustentable “Nuevo Juan del Grijalva”⁴²

Fuente: Taller CEBECH 2016

⁴¹ Lo extraño porque había más recursos naturales, ríos, árboles frutales y un gran espacio para poder jugar y yo prefiero vivir aquí.

⁴² No me gusta porque está muy reducido no tenemos dónde jugar y tenemos que jugar en la calle, más contaminación no hay ríos, ni árboles frutales yo prefiero vivir en mi ranchito.

Algo que también llama la atención a niños y jóvenes son los juegos de máquinas, por esta razón varias tiendas de abarrotes que fueron dadas en el programa de CRS han puesto dentro de su oferta estos aparatos. Observe este caso en dos Super Chipas que estaban cerrados en 2015 y en 2016 están en funcionamiento. Es muy probable que las pocas opciones de recreación y deporte inclinen a niños, jóvenes y adultos a utilizar como distracción las “maquinitas”.



Dibujo 26⁴³. Antes y después de la Ciudad Rural Sustentable “Nuevo Juan del Grijalva”

Dibujo 27⁴⁴. Antes y después de la Ciudad Rural Sustentable “Nuevo Juan del Grijalva”

Fuente: Taller CEBECH 2016

⁴³ Antes era yo más feliz porque tenía toda mi familia ahora ya no tengo todas las comodidades pero ya no tengo completa mi familia. Era yo muy feliz.

Ahora prefiero vivir como antes pero la vida ya no se puede hacer atrás. Ahora tengo toda la comodidad pero no tengo la familia completa. Tengo escuela cerca, todas las cosas las tengo cerca. Soy un poco feliz porque tengo las cosas.

⁴⁴ Yo quiero vivir como antes, a mi casi no me gusta Juan de Grijalva, no me hallo en la ciudad. Quisiera volver a mi rancho, allá vivía feliz. A mí me gustaba porque era un rancho bonito tenía animales, pájaros, vacas. Y quiero volver a regresar.

El territorio no es solamente la realidad material socialmente construida, es también una construcción simbólica, que realizan sus habitantes.



Foto 85. “Vamos al pueblo que estamos en la ciudad”

Fuente: Trabajo de campo 2016

“Vamos al pueblo que estamos en la ciudad”, esta ente otras afirmaciones que se hacen entre risas cuando se viaja a Ostucán.

Los habitantes representaron lo que más les gusta y lo que menos les gusta de la CRS, son notorias varios elementos repetitivos dentro de los gustos de los pobladores como la iglesia Adventista, la cancha de futbol, el parque, la escuela, la torre Azteca.

Algunos expresan que les gusta la CRS porque hay escuela y hospital también expresan el gusto por el paisaje existente, porque hay muchas casas. Otro aspecto que no les gusta es el clima lluvioso, la falta de mejoramiento de las calles, la basura, la ensambladora quemada.

Existen varios mapas mentales en donde expresan que les gusta porque las casas están pintadas y se ven bonitas además porque hay escuela, hospital, cafetería, bodega, mercado, granjas y Super Chiapas. Añaden que: “las personas no aprecian lo que se da con cariño y lo maltratan porque no salió de su paga” (Cristian, grado 1A), “no sirve para nada porque no hay habitantes en las casas, no hay lugares para divertirnos, no hay agua, solo el hospital sirve un poquito para mí porque nos da vitaminas y nos atiende rápido” (Carlos, grado 1A).

Al realizar una comparación entre lo que les gusta de su ejido y la CRS es evidente que se identifican diferencias bastante notorias, resaltan de su territorio de origen la parte de la naturaleza, la siembra, el agua, la vivienda grande, alimentos; en cuanto a la CRS sobresale el tema de la cercanía a la escuela, centro de salud, iglesia, entre otros lugares; la posibilidad de conocer otras personas y visitar a la familia y amistades. Se critica el tamaño, diseño y materiales de las viviendas, la escasez de empleo y la necesidad de comprar alimentos que antes cosechaban en sus ranchos.

Comentarios finales

Existe un proceso de territorialización que se está dando por parte de personas que no pertenecen a los ejidos que fueron reubicados, situación que sucede porque estas personas han podido acceder a la compra de una vivienda ya que los precios oscilan entre los 40 mil hasta los 120 mil pesos, además que tienen otras condiciones que les favorecen como es tener empleo o tierras para trabajo a las que pueden llegar fácilmente.

La territorialización también se manifiesta con los habitantes originarios ya que muchos dicen ya no querer regresar a su ejido, estar acostumbrándose a la CRS. Optan por conseguir un empleo y permanecer. La educación de sus hijos son el principal motivo y el Centro de Educación Básica Fundación Bancomer Gobierno de Chiapas (CEBECH) ofrece los niveles kínder, primaria secundaria y preparatoria.

La adecuación de las viviendas permite analizar un proceso de desterritorialización y reterritorialización ya que la intervención evidencia un momento en el que tienen que

aceptar una vivienda que no cumple sus expectativas, abandonar con la reubicación la vivienda de su territorio de origen para así apropiarse de la nueva manifestándose en todos los cambios e intervenciones que le realizan.

La vida cotidiana ha cambiado porque han tenido que apropiarse de los tiempos que les presenta la CRS, pero también han seguido realizando actividades propias como la crianza de animales, la siembra de árboles frutales, los huertos y las hortalizas hay un constante proceso de desterritorialización y reterritorialización.

La planeación de políticas públicas como las CRS se vale de la técnica para reproducir el capitalismo e insertarlo en las personas, de esta forma tanto el diseño de las viviendas, las instituciones, el diseño urbano, la producción económica, la vida cotidiana, entre otras, van enfocadas en este objetivo. Por lo cual la identidad, que habían construido estas personas antes de la reubicación, se va transformando producto de la necesidad de sobrevivir en este territorio.

Los proyectos productivos y comerciales no lograron ser el sustento económico de las poblaciones, estos planteamientos caben dentro de una lógica institucional pero en el momento de llevarla a cabo el elemento más importante, en este caso la población y su territorio, nunca fue tomada en cuenta para la planeación. La razón es que estos proyectos no siguen la lógica del progreso sino la perpetuación de modelos de acumulación capitalista y del proyecto modernizador neoliberal.

Cada uno de los actores sociales implicados tiene sus imaginarios del progreso y construye representaciones sociales de la forma en que deben ocurrir los procesos. Cada quien percibe la realidad a su manera, y actúa en consecuencia (Arévalo y López, 2017:12)

En el siguiente capítulo se hace un recorrido de los procesos de territorialización, desterritorialización y reterritorialización de la ciudad rural sustentable construida en el municipio de Santiago El Pinar. En este capítulo se puede apreciar la respuesta de la población a la propuesta del gobierno y los imaginarios que tiene acerca de cómo quiere vivir. Además se exponen problemas sociales existentes en la comunidad que evidencian los imaginarios de progreso y la realidad en que viven.

CAPÍTULO V: PROCESO DE TERRITORIALIZACIÓN, DESTERRITORIALIZACIÓN Y RETERRORIZACIÓN EN LA CIUDAD RURAL SUSTENTABLE SANTIAGO EL PINAR

En la mayoría de los casos podemos llegar a comprender el estilo de vida de un pueblo por las pruebas acumulativas proporcionadas por los actos cotidianos y por el carácter de las circunstancias físicas en las que ocurren

Yi Fu Tuan

Mi experiencia con Santiago El Pinar y la CRS comienza con una visita académica que se realiza cuando estaba cursando la maestría en CIESAS. Durante esta visita realizada en el año 2010, la CRS estaba en construcción, era un fin de semana y seguramente por esta razón no se observaba ninguna actividad. La primera impresión que tuve fue una sensación de un territorio desértico, pues como habían preparado el terreno para la construcción lo único que se veía era la tierra removida y las casas levantadas sobre pilares irrisorios, que sostenían muros de un material de madera prefabricado, que parecía de cartón, pintados con colores muy alegres. Tal vez eso era lo único que le daba vida al lugar. Además, no entendí porque se construyeron tantas viviendas en un terreno con tanta pendiente, con un diseño de vivienda que no era el más adecuado al terreno. Toda la construcción se percibía endeble, de pequeñas dimensiones 30 metros cuadrados en un terreno de 300 metros cuadrados, poco llamativa para vivir allí, en ese momento dudé de la aceptación por parte de las personas de lo que estaba viendo, ya que había conocido otras experiencias de vivienda en poblaciones indígenas de Colombia que tenían estas características y no habían sido exitosas. No fueron habitadas, pero sí se convirtieron en depósitos o criaderos de animales.

Después de esta primera visita realicé tres más; en 2013 fue la segunda vez, como parte del inicio del trabajo de campo para la tesis de doctorado, seguimiento del estado en que se encontraba la CRS y para continuar con el planteamiento de la tesis. Me impresionó porque tenía la expectativa de que las viviendas estuvieran habitadas, pero lo que encontré fue abandono. Muchas viviendas saqueadas (no tenían inodoro, lavamanos, lavaplatos, tuberías, etc.) con los vidrios, paredes y puertas rotas. En el recorrido de la tercera visita pude observar la soledad de sus calles, sólo había dos focos encendidos,

pues aunque eran las dos de la tarde, estaba totalmente nublado y lloviendo. En este tiempo había un frente frío, parecía un lugar fantasma. Aunque pude percatarme que había construcciones adjuntas a la vivienda, algunas hechas con block y también cocinas hechas con madera en la parte de atrás.

En la cuarta visita, mi propósito fue más amplio, era el conocimiento de este territorio y de sus habitantes, de manera más profunda y con una estancia de tiempo mayor. Me dispuse a presentarme a la presidencia, exponer la intención de realizar el trabajo de campo, el cual implica la permanencia en su territorio, interactuar con las personas y la utilización de los diferentes instrumentos para adquirir la información tales como las entrevistas, las fotografías, los talleres, dibujos, la observación participante, que implica la participación en las actividades del municipio y la relación con sus habitantes, por tanto también solicitar el permiso para realizarlo.

Cuando llegué a la presidencia estaba reunido el cabildo con funcionarios de Tuxtla, me otorgaron un momento para hablar y expuse lo que quería hacer. El presidente no estaba, pero sí sus regidores, ellos expresaron su disponibilidad para ayudarme así que asignaron a otros funcionarios que me llevaron a la secundaria y a la preparatoria (COBACH) y me presentaron con las directivas, donde también expuse el motivo de mi trabajo y recibí total apoyo por parte de ellas.

Durante mi acercamiento a la población y al territorio de Santiago El Pinar empecé a experimentar que, a pesar de que había leído y tenía algún conocimiento previo sobre ellos, la forma de relacionarme y su trato son diferentes, porque había un protocolo que había que guardar, no existía una sonrisa o un gesto que permitiera un acercamiento de confianza, las decisiones las toman en reunión con el cabildo. En mi caso su decisión ha sido apoyarme.

Expresé mi preocupación por no hablar su lengua, pues tenía que interactuar con los habitantes tanto de la CRS como de los ejidos; ante esta situación expresaron su apoyo me dijeron que me asignarían a alguien para la traducción. En este proceso pude experimentar impotencia porque muchas veces hablan en su lengua, pero no me dicen nada, se ríen y no sé por qué o el traductor no me da el mensaje tal y como lo está expresando el entrevistado, percibo que lo resume pues muchas veces escuchaba

mucho tiempo al entrevistado y el traductor me decía dos frases. La desconfianza también está presente, porque piensan que soy una funcionaria del gobierno que está viendo el estado de las viviendas y puedo otorgarles algún apoyo.

Cuando hablan español, muchas personas no entienden las palabras que utilizo y debo explicar la pregunta, en sus respuestas me doy cuenta que no dominan mucho vocabulario y ha sido difícil en algunas entrevistas percibir que no obtengo toda la información ya que yo escucho que hay una respuesta más o menos extensa y el traductor me comunica oraciones simples o monosílabos, sin embargo le pido que me explique más y de esa forma obtengo otros detalles o simplemente vuelvo a hacer la pregunta en otro momento de la entrevista. En general existe falta de amplitud en la información que me dan, se quedan en lo elemental, no se extienden. También pude percibir cohibición para expresarse.

Siempre tengo que preguntar con anterioridad si puedo ir al municipio, ya que me explican que ellos deben ver si hay disponibilidad para que me acompañen. Un viernes llegué sin avisar pues el día anterior había estado visitando los parajes de Choyó y Pechultón; y no vi la necesidad de confirmarlo. Cuando estaba en la presidencia me dijeron que estaban ocupados porque era el día de registro de los cafetaleros del municipio y no había quien me acompañara, así que me fui sola a hablar con los habitantes.

Me acerqué a una vivienda donde estaban tres personas un adulto que estaba removiendo la tierra, una chica y un joven, quienes estaban sentados, sentí que me observaban con anterioridad y comencé a hablarles, ninguno contestó mi saludo, así que el adulto se acercó, me presenté y le pregunté si podía hacerle una entrevista sobre la vivienda que le había dado el gobierno, me dijo que él que ganaría con eso. Le dije que si podía tomarle fotos a la vivienda y me dijo que hasta que le construyeran una buena vivienda el me daría permiso, que no quería hacerme perder mi tiempo porque a él en nada lo beneficiaba y que solo era un beneficio para mí y se despidió. Con esta experiencia pude detectar el descontento de las personas con lo que el gobierno les ha dado, pero también su postura para presionar beneficios.

En varias visitas pude percatarme que es común que haya hombres durmiendo en la calle a causa de la ingesta de alcohol. Normalmente debía tomar el transporte para Larrainzar o San Cristóbal de Las Casas a más tardar a las 3 de la tarde, mientras lo esperaba observaba que había hombres bebiendo alcohol en el parque o en construcciones abandonadas, a esta hora muchos ya estaban totalmente alcoholizados.

En una ocasión mientras esperaba el transporte para viajar fui abordada por uno de ellos, quien fue muy insistente en su conversación, a pesar que cambiaba de sitio y era cortante en mis respuestas no lo aceptaba y sólo podía percatarme que sus compañeros y otras personas observaban pero no decían ni hacían nada. Otro día nuevamente fui abordada por el mismo sujeto quien me preguntaba si el muchacho con quien hablaba era mi esposo, rápidamente le dije que sí y pude notar su enojo, convirtiéndose esta situación en la única forma de terminar con su insistencia. En realidad, el muchacho era un funcionario procedente de Tuxtla que trabajaba en la presidencia; por supuesto este funcionario nunca se enteró que tenía una relación conmigo.

Territorialización, desterritorialización y reterritorialización

Los habitantes de Santiago El Pinar se enfrentan a una propuesta del gobierno que tiene:

Edificación y desarrollo de viviendas nuevas para reubicación de localidades dispersas, en un predio de 33.9 hectáreas junto a la cabecera municipal. En este predio se construyen 115 viviendas a las cuales se les dotará de servicios de agua potable, drenaje y energía eléctrica, para la reubicación de las familias que habitan en las localidades de Chiquinch'en los Tulipanes, San Antonio Buenavista, Boquem y Chicumtantic. Además, en este predio se construyen las siguientes infraestructuras: Centro de Salud con Servicios Ampliados, jardín de niños, escuela primaria, dos templos religiosos, centro social popular, módulo Mi Gobierno (MIGO), área comercial, planta potabilizadora, subestación eléctrica, vivero, tres granjas avícolas, y seis invernaderos.

Construcción de 350 viviendas nuevas y mejoramiento de 489 viviendas existentes en las localidades de Santiago El Pinar, Pechultón, Nachón, Ninamó y Pusilhó.

Mejoramiento del centro urbano de la cabecera municipal, con la edificación, mejoramiento y mantenimiento de las siguientes infraestructuras: plaza cívica, tienda Súper Chiapas, paradero de transporte, área comercial, centro de culturas vivas, biblioteca pública, escuela primaria, alumbrado público, rehabilitación del parque central, dos templos religiosos, rehabilitación de la presidencia municipal,

Juzgado de Paz y Justicia, unidad médica familiar, templo religioso, comandancia municipal, módulo Mi Gobierno (MIGO), oficina de correos y el Colegio de Bachilleres y en el ámbito económico-productivo: planta ensambladora, 6 invernaderos, 4 hectáreas de gladiolos, micro túneles para la producción de hortalizas y granjas avícolas.

Mejoramiento de los centros vecinales de las siguientes localidades:

Pechultón, con la construcción y mejoramiento de las siguientes infraestructuras: parada de transporte, área comercial, tienda Súper Chiapas, cancha de usos múltiples, jardín de niños, casa ejidal y módulo de vigilancia.

Nachón, con la construcción y mejoramiento de las siguientes infraestructuras: cancha de usos múltiples, parada de transporte, tienda Súper Chiapas, casa ejidal, módulo de vigilancia y casa de maestros.

Ninamó, con la construcción y mejoramiento de las siguientes infraestructuras: cancha de usos múltiples, terminal de transporte público, tienda Súper Chiapas, casa ejidal y módulo de vigilancia.

Pusilhó, con la construcción y mejoramiento de las siguientes infraestructuras: cancha de usos múltiples, paradero de transporte, tienda Súper Chiapas, comandancia municipal y módulo de vigilancia (IPCR, 2016).

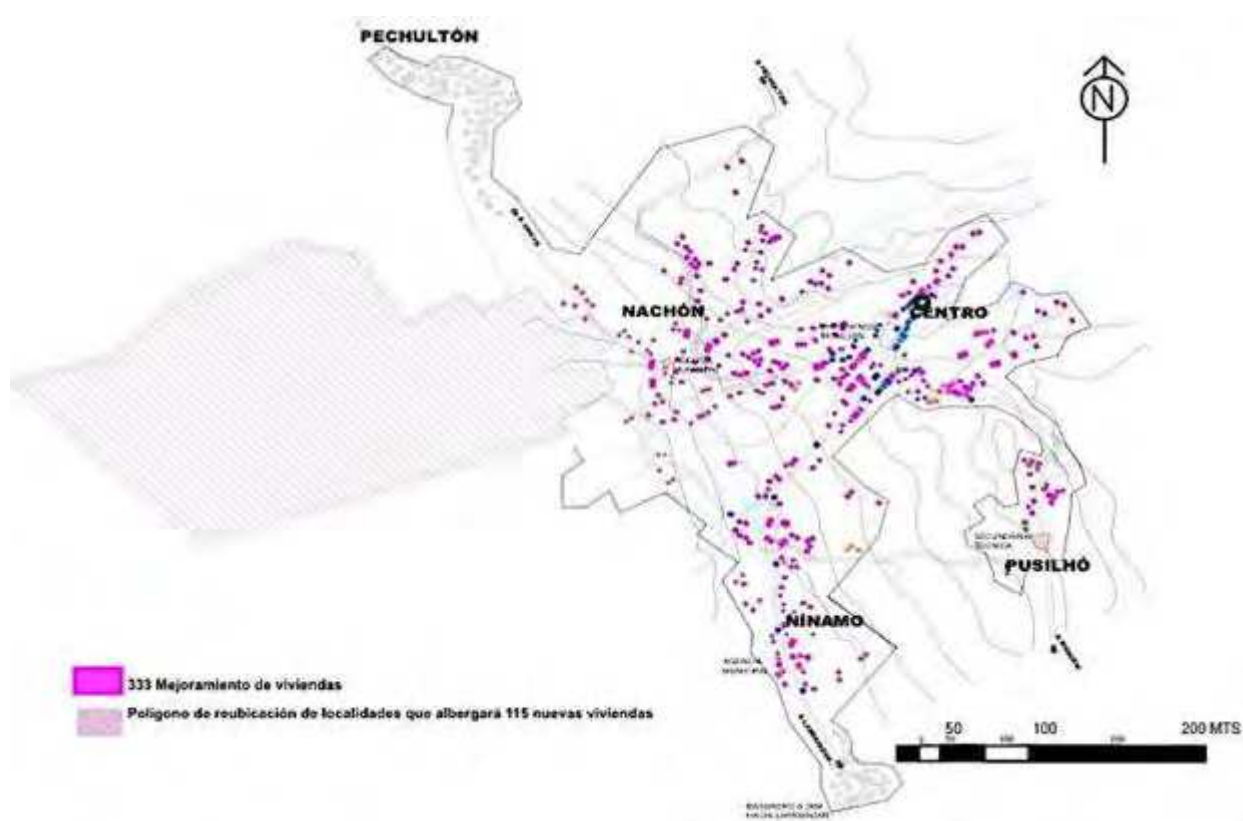


Mapa 23. Localización de la Ciudad Rural Sustentable "Santiago El Pinar"

Fuente: Instituto de Población y Ciudades Rurales, Chiapas, 2012

Las comunidades a reubicar quedarán integradas bajo este nuevo esquema de habitabilidad que termina con los problemas de la dispersión poblacional, lo que ayuda a la erradicación de la pobreza en los 28 municipios con menor índice de desarrollo humano de Chiapas; las viviendas están construidas para resistir los cambios climatológicos y soportar vientos de hasta 120 kilómetros por hora (Crónica, 2010).

El proceso de territorialización empieza a evidenciarse cuando el gobierno presenta la propuesta de construir la CRS y la población se muestra interesada en ser parte de este programa de política pública. El objetivo del gobierno es mejorar el índice de desarrollo humano del municipio.



Mapa 24. Propuesta de vivienda del programa Ciudad Rural Sustentable "Santiago El Pinar"

Fuente: Instituto de Población y Ciudades Rurales, Chiapas, 2012

En este proceso los futuros beneficiarios, quienes no poseen vivienda y muchos no tienen tierra, se muestran esperanzados y dispuestos a cumplir con los requisitos que sean necesarios porque aspiran a tener mejores condiciones de vida. Quienes cumplieron con los requisitos para inscribirse fueron notificados de la decisión, sin embargo, en el proceso de planeación y construcción no tuvieron participación.

Un ejidatario del paraje Choyó comenta que conoció el proyecto por medio de aviso del comisariado ejidal quien se enteró por el gobierno: “nos avisaron que iban a enviar Ciudad Rural aquí SEP, me gustó la idea y pensé en que me inclinaría a entrar en la Ciudad Rural”. Afirma que habitó la casa por 1 año y se cambió al paraje por falta de agua y porque para sembrar los alimentos tienen que salir del pueblo, “se cultiva frutas verduras todos los alimentos que nosotros consumimos solo para consumo de nosotros mismos”

Al hacer referencia a cómo se sentía al vivir en la CRS expresa que:

Mal, no había con que trabajar muy chiquita la casa, no se divierte uno, en invierno había mucho frío, llovía bastante pero no se entraba el agua, la salita muy pequeña, el baño adentro así se enferma más uno, no está bien... enfermedades. Necesitamos una cocina afuera especialmente para hacer las comidas la cocina; en Choyó es un espacio de 5 por 6, donde se hace la comida, está afuera ahí al ladito con material de block, se cocina con leña y a veces con gas.

Voy a seguir viviendo en Choyó porque la casa está más bonita tiene techo de losa de colado 10 por 15 con buen jardín, el piso de cemento (Santos, paraje de Choyó, 20 años).

Por otras parte la presencia del EZLN y sus comunicados son la voz de la conciencia, la advertencia que se realiza antes de decidir, pero los deseos y los intereses privados predominan en la mayor parte de los casos.

El comunicado explica: (Los gobiernos) creen que porque somos pobres se pueden meter a nuestras casas y a nuestras tierras sin permiso y luego todavía dicen que traen proyectos de desarrollo en nuestro beneficio. (...) Si de veras quieren nuestro beneficio lo primero que tienen que hacer es RESPETARNOS, pero no, se meten y hacen lo que quieren con nuestras tierras y con nuestros recursos. (...) El plan del gobierno lo vemos muy claro. Quieren controlar a nuestras organizaciones para quedarse con nuestras tierras y hacer negocio

con las transnacionales. Por eso es la contrainsurgencia contra las organizaciones independientes. Por eso Zedillo y después el Congreso de la Unión no quisieron aprobar los Acuerdos de San Andrés, porque ahí se hubiera obligado al gobierno a respetarnos. Hubiera quedado en la Constitución lo que dice el Convenio 169 de la OIT: los gobiernos no pueden hacer proyectos ni explotar los recursos de los territorios indígenas si primero no CONSULTAN A LAS COMUNIDADES” (Sipaz, 2010).

La realidad es que el municipio tiene bastantes necesidades, la población desea una vivienda y la posibilidad de mejorar sus condiciones de vida en todos los aspectos, por tanto, los programas del gobierno de este tipo van a ser fácilmente aceptados para ser puestos en marcha a pesar de que no haya participación. No obstante, los errores cometidos en estos procesos se evidencian con el tiempo y los únicos afectados son los habitantes quienes deben afrontar las consecuencias.



Mapa 25. Equipamiento del Centro de Barrio de la Ciudad Rural Sustentable "Santiago El Pinar"

Fuente: Instituto de Población y Ciudades Rurales

“La desterritorialización como *exclusión, privación o precarización del territorio en tanto “recurso” o “apropiación” (material y simbólica) indispensable para nuestra participación efectiva como miembros de una sociedad*” (Haesbaert, 2011:261). El proceso de desterritorialización se presenta cuando los pobladores deben enfrentarse a la reubicación en centros de crecimiento urbano situados en un entorno rural, son localizados en un territorio asignado por el Estado. La reubicación requiere el desplazamiento de la población, la cual debe reacomodarse en una nueva vivienda y un territorio que ofrece condiciones de infraestructura y modos de vida a los que no están acostumbrados, pero que según el discurso del gobierno mejoraran sus condiciones de vida.

A este respecto en la inauguración de la CRS el presidente de la Nación Felipe Calderón en su discurso expone:

Compartimos con el gobernador (Juan Sabines) una preocupación fundamental, que es combatir la pobreza, como dice su lema, con hechos y no con palabras. Otros tienen simplemente palabras. Tuvieron mucho tiempo para concretarlas en hechos y no lo hicieron. Nosotros estamos combatiendo la pobreza con hechos (Henríquez y Urrutia, 2011:13).

Por su parte el gobernador dijo:

Coincidimos en que la población que vive en pobreza extrema no es para ser analizada por los pobretólogos de escritorio o dirigentes políticos. La pobreza ya no puede esperar. Dijo que en sólo 14 meses se logró recuperar un municipio de la pobreza, cuando a los ritmos tradicionales hubiera implicado 10 décadas (*ibíd.*).

Es importante resaltar en este punto que si bien el Estado es un agente territorializador también es desterritorializador, lo cual está relacionado con la tierra, la distribución de esta y su modo de producción. Haesbaert basado en la interpretación de Deleuze y Guattari explica que:

La aparición del Estado sería responsable del primer gran movimiento de desterritorialización, en tanto aquel determina la división de la tierra a través de la organización administrativa, agraria y habitacional. El Estado fija el hombre a la tierra, pero lo lleva a cabo de forma despótica, organizando los cuerpos y los

enunciados de otras maneras (...) el Estado inicialmente se constituye por la desterritorialización de las sociedades precapitalistas, mediante la que destruye sus agenciamientos, sus territorios, y sustituye el principio de inmanencia (la tierra como cuerpo pleno en que las sociedades precapitalistas se territorializan) por el de la trascendencia, en el que el Déspota Divino asume todos los principios de organización del *socius* (Haesbaert:160-161).

En la reterritorialización hay una búsqueda de acomodación por parte de la población a las formas que el Estado propone como es: la distribución de tierra ya que hay una lotificación en un terreno asignado por el gobierno y un desplazamiento por parte de la población, la reconversión productiva que busca incentivar la producción agrícola para exportación, buscando generar riqueza, con lo cual se transforma el campo ordenando el uso de sus recursos, cambios en los modos de vida y prácticas tradicionales y milenarias. Se inserta a la población en nuevos modos de vivir en un territorio, un nuevo tipo de urbanismo, una nueva organización territorial para la población rural que busca incidir en el desarrollo regional y ordenamiento territorial que el gobierno muestra como soluciones para combatir la marginación pobreza de las comunidades.

Identidad y territorio

El modelo de CRS se presenta como un proyecto moderno, pero su aceptación implica cambiar la relación con el territorio, los tiempos y actividades diarias, las formas de socialización y modos de producción creando una falsa identidad en las personas de cómo debe ser su vida y sus necesidades.

Para vivir, el hombre debe darle un valor a su mundo. El cultivador no es una excepción. Su vida está encadenada a los grandes ciclos de la naturaleza, sujeta al nacimiento, crecimiento y muerte de formas vivas. No importa lo dura que sea, su vida tiene una seriedad que pocas ocupaciones pueden igualar (Tuan,2007:136).

Para los pobladores el deseo de tener una vivienda y de recibir un apoyo por parte del gobierno, hace que pongan sus esperanzas en lo que será un gran proyecto. Pero las condiciones ofrecidas para la territorialización en la CRS no tienen en cuenta los

conocimientos y los deseos de los beneficiarios con relación a la vivienda, tampoco los modos de producción económica, social y cultural, la propuesta se basa en un concepto de desarrollo que responde a una lógica occidental y capitalista donde no hubo consulta previa por parte del gobierno a la población y que sólo muestra el camino que se ha impuesto sin tener en cuenta las practicas ancestrales, las tradiciones, costumbres los valores comunitarios, entre otros como es el estado de bienestar general basado en el “buen vivir”.

El Estado tiene un papel reterritorializador fundamental, en tanto que actúa para controlar flujos de diferentes órdenes:

Una de las tareas fundamentales del Estado es la de estriar el espacio que reina o utilizar espacios lisos como un modelo de comunicación al servicio de un espacio estriado. Para cualquier Estado no sólo es vital vencer el nomadismo sino también controlar las migraciones y, más generalmente reivindicar una zona de derechos sobre todo un “exterior”. Sobre el conjunto de flujos que atraviesan el ecúmene. El Estado es inseparable, allí donde puede, de un proceso de captura de flujos de todo tipo, de poblaciones, de mercancías o de comercio, de dinero de capitales, etc. Pero se necesitan trayectos fijos, de direcciones bien determinadas, que limiten la velocidad, que regulen las circulaciones, que revitalicen el movimiento, que midan detalladamente los movimientos relativos de los sujetos y objetos. De ahí la importancia de la tesis de Paúl Virilio, cuando muestra que “el poder político del Estado es polis, policía, es decir red de comunicación” y que “las puertas de la ciudad, sus fielatos y sus aduanas son barreras, filtros para la fluidez de las masas, para la capacidad de penetración de las manadas migratorias”, personas, animales y bienes (Gilles Deleuze y Félix Guattari, Mil mesetas, 389-390).

En el caso de Santiago El Pinar su localización en la región de los Altos es estratégica para diversas manifestaciones de corte contrainsurgente, durante el transcurso de los años se ha caracterizado por este aspecto. En 2007 se publica que:

Grupos de corte paramilitar, dotados de armamento de uso exclusivo de las secretarías de la Defensa y la Marina, realizan actos intimidatorios en contra de bases de apoyo del Ejército Zapatista de Liberación Nacional (EZLN) en los Altos de Chiapas, denuncian autoridades de la Junta de Buen Gobierno de Oventic.

En esta zona, los milicianos del caracol Corazón Céntrico de los Zapatistas Delante del Mundo identifican presencia abierta en los municipios de Santiago

El Pinar y Aldama, aunque señalan: “paramilitares hay en todos lugares. En todos lados se están organizando y moviendo” (Flores, 2007).

En 2010 en el periódico la jornada con relación a las CRS se publica que:

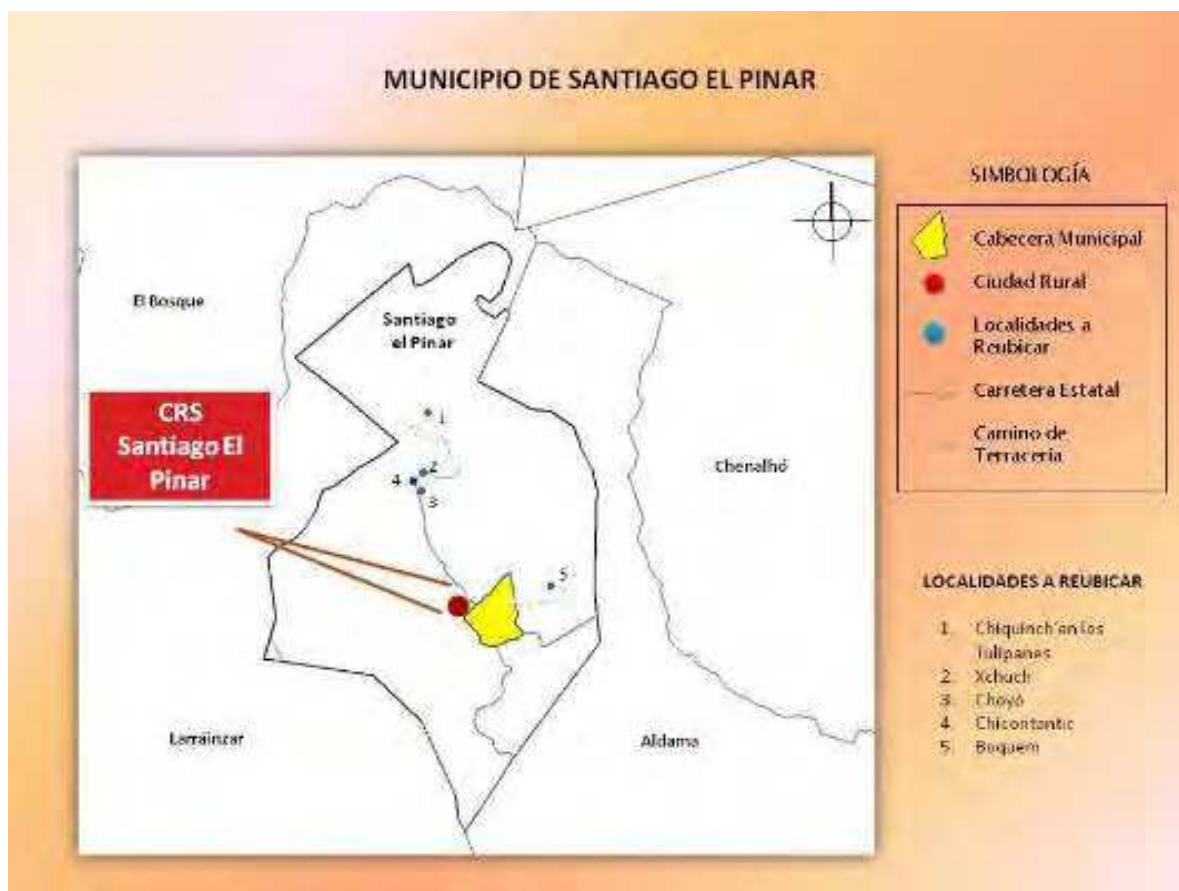
Santiago el Pinar será la primera ciudad de cemento, edificios y calles entre estas montañas. De ubicación estratégica, colinda con San Cayetano (El Bosque), donde está la base militar que tiene en la mira el *caracol* zapatista de Oventic. También con las cabeceras de San Andrés y Magdalenas (otro nuevo municipio alborista, igualmente sustraído a San Andrés, pero hoy también zapatista). Sólo Santiago cumplió un pleno papel contrainsurgente: base de operaciones el Ejército federal de 1995 hasta hace un lustro, su primer alcalde en 1999 fue un militar retirado.

En la monografía oficial del nuevo municipio, publicada por el gobierno en 2006, se reconoce que los santiagueros en una coyuntura específica (el levantamiento del EZLN en 1994) supieron aprovechar su situación política privilegiada de localizarse en un municipio estratégico, tanto para el zapatismo como para el gobierno. Hoy son los más pobres de todos (Bellinghausen, 2010:14).

En el caso de “Santiago el Pinar” la íntima relación de los habitantes con la tierra y la presencia en su territorio del Ejército Zapatista de Liberación Nacional (EZLN) que precisamente busca como dice en la declaración de la Selva Lacandona “...lucha por trabajo, tierra, techo, alimentación, salud, educación, independencia, libertad, democracia, justicia y paz...lograr el cumplimiento de estas demandas básicas de nuestro pueblo formando un gobierno de nuestro país libre y democrático” sigue vigente la propuesta de la autonomía y libre determinación de los pueblos indígenas y es innegable que hace parte del pensamiento y el sentir de estos, lo cual les da una identidad propia, que ha hecho que las poblaciones a quienes fueron destinadas las viviendas no las habiten. La oposición zapatista al nuevo orden global es doble: luchan contra las consecuencias excluyentes de la modernización económica, pero también desafían la inevitabilidad de un nuevo orden geopolítico, bajo el cual el capitalismo se acepta de forma universal (Castells, 1997:100).

La CRS en SEP por la forma en que está planteada constituye una estrategia para combatir la contrainsurgencia de las comunidades indígenas que se identifican con EZLN, ya que esta población conforma su ejército de apoyo. Al cambiar la estructura

social de estas comunidades se busca romper la identificación con este movimiento y por tanto su base de apoyo, garantizando las condiciones para que las empresas privadas funcionen, asegurar la inversión, imponer normas y controlar la población.



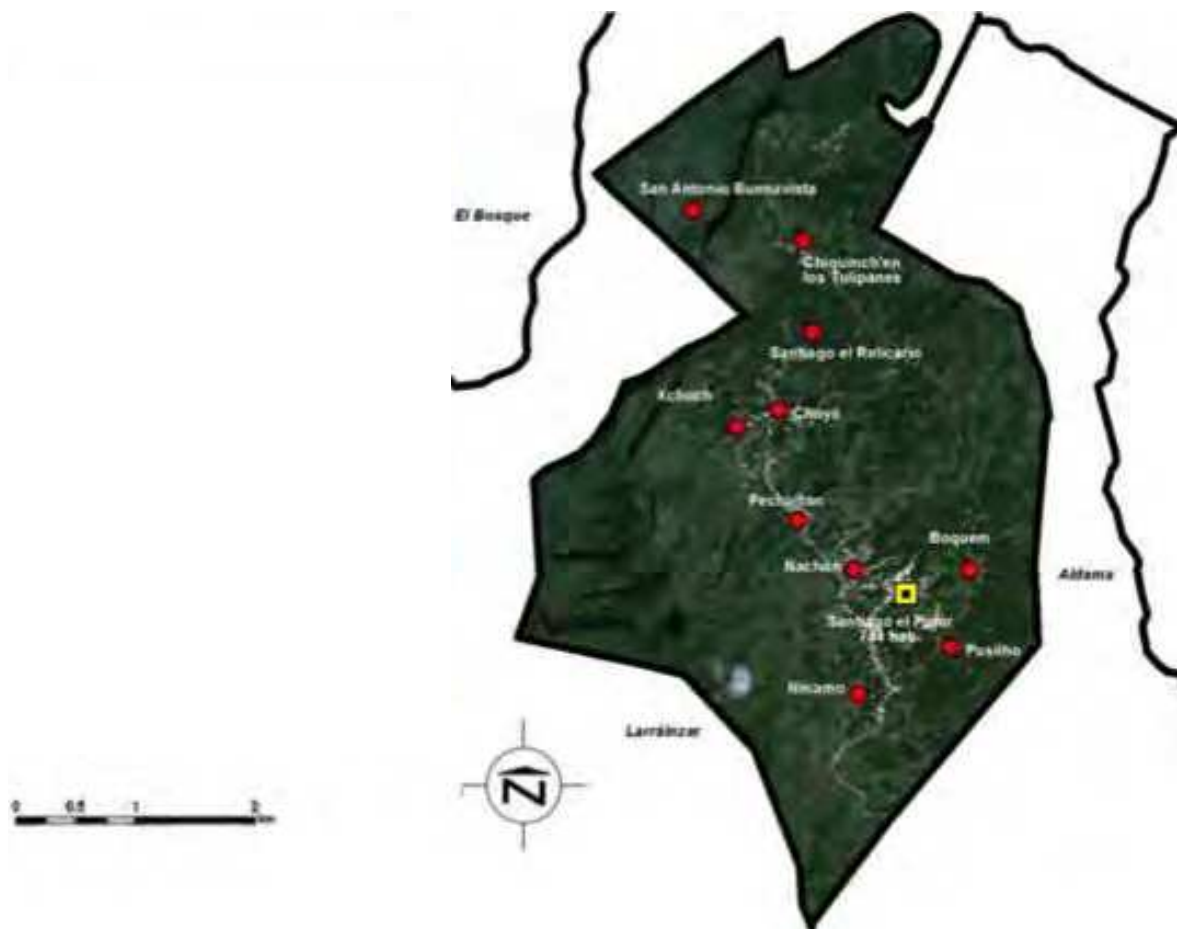
Mapa 26. Localidades a reubicar en la Ciudad Rural Sustentable "Santiago El Pinar".

Fuente: http://www.ciudadesrurales.chiapas.gob.mx/sp_mapas

La concentración genera poder del Estado, la limitación de desplazamientos contribuye a controlar los cuerpos y cualquier tipo de revolución; se corta cualquier iniciativa cuando se cohiben las formas tradicionales de vivir, que implican cambios en el manejo del cuerpo, los modos de producción económica, las relaciones personales, entre otros.

Lo primero que manifestaron las personas fue su interés por ser beneficiarios y tener una vivienda, uno de los requisitos era no poseer vivienda y así podían anotarse en la

lista que lo hacía participes de la posibilidad de acceder al programa que otorgaba la vivienda.



Mapa 27. Santiago El Pinar y sus comunidades.

Fuente: Instituto de Población y Ciudades Rurales, Chiapas, 2012.

En color rojo en el mapa 27, se señalan las localidades que fueron reubicadas a la CRS y que son también objeto de estudio. La carretera conduce a la cabecera municipal.

La propuesta consistía en “ofrecer a los habitantes servicios de calidad, equipamiento, oportunidades económicas, desarrollo social y humano, y que además se constituyan

en centros de atracción para las comunidades cercanas”⁴⁵ se genera un territorio con características urbanas, el cual beneficiará a las familias de Santiago El Pinar, el enfoque se centraba en quienes no poseían vivienda para disminuir las condiciones de pobreza y exclusión social. Aunque esto en la práctica no se cumplió totalmente, pues muchos de los que eran propietarios lograron una vivienda en la CRS y otros que no la tenían no los tuvieron en cuenta.

Las personas se enteraron de la construcción de la CRS por medio del aviso del comisariado ejidal, autoridad que representa cada ejido. La propuesta consistió en que a todas las familias que no tuvieran vivienda, el gobierno daría las condiciones para otorgarla con el fin de mejorar las condiciones de vida de la población y mejorar el índice de desarrollo humano del municipio; dice un poblador, recordando ese tiempo “me gustó la idea pensé... me inclinaría a entrar en la Ciudad Rural” (Santos, paraje de Choyó, 20 años). A la mayoría de las personas les interesó por lo cual hubo una lista extensa de solicitudes.

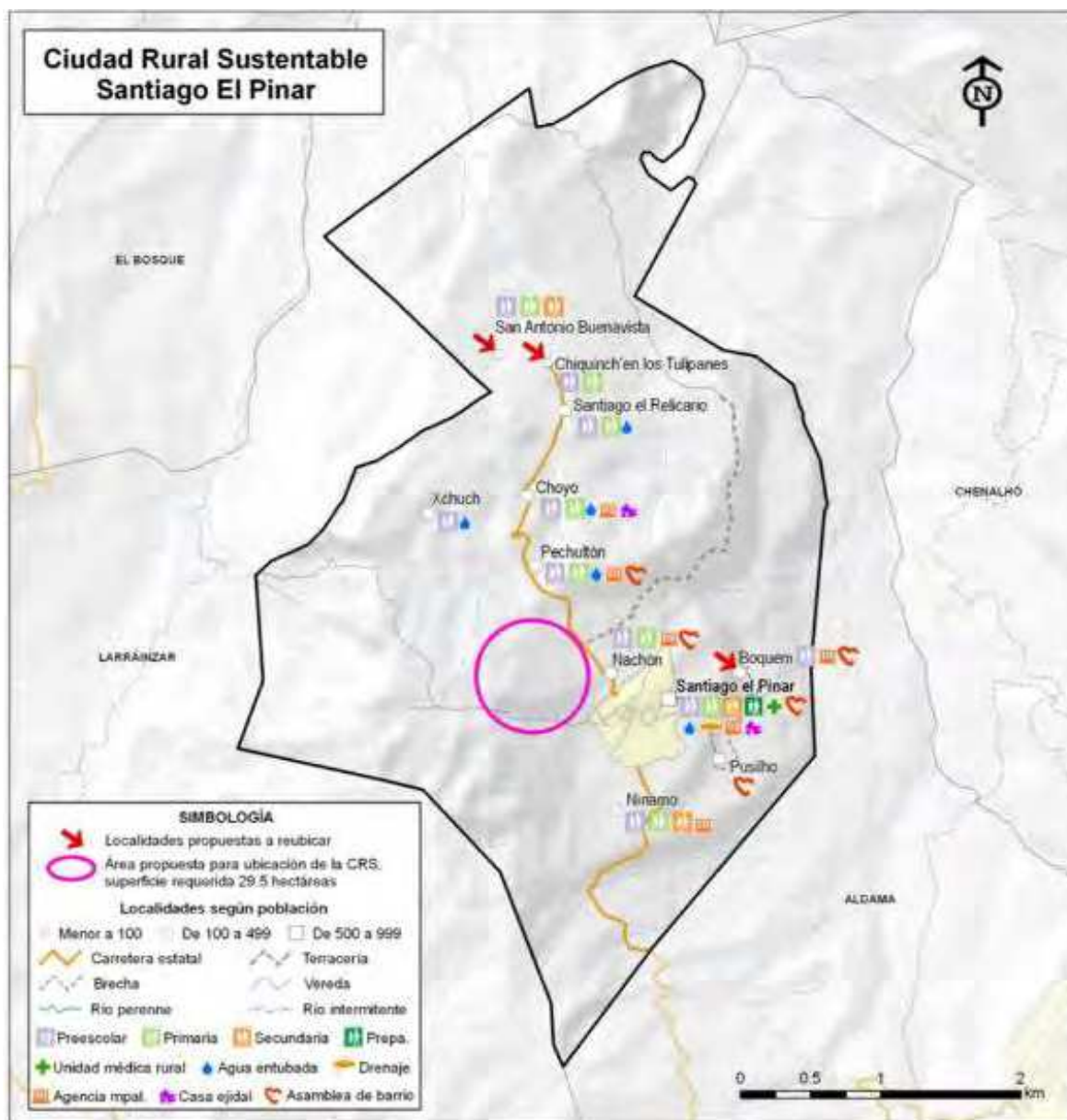
Para Haesbaert la territorialización es:

(...) el proceso de dominio (político-económico) o de la apropiación (simbólico-cultural) del espacio por los grupos humanos, en un complejo y variado ejercicio de poder (es). Cada uno de nosotros necesita, como recurso básico territorializarse (2011:16).

Las 115 viviendas estaban destinadas a las personas que no tenían vivienda ni terreno, en tanto que los mejoramientos consistían en construir una vivienda tipo en el mismo terreno donde tenían la casa de habitación, es decir un adjunto a la vivienda existente. Muchos terrenos no eran muy extensos y el funcionario los visitaba para decidir el lugar donde se debía construir la vivienda en muchas ocasiones solicitaba a los habitantes que derrumbaran sus cocinas para construir el módulo allí. Algunos no accedieron, pero guardan la esperanza de que puedan lograr un apoyo del gobierno.

⁴⁵ Gobierno del estado de Chiapas, Proyectos Estratégicos del Plan De Desarrollo de Chiapas Solidario 2007-2012

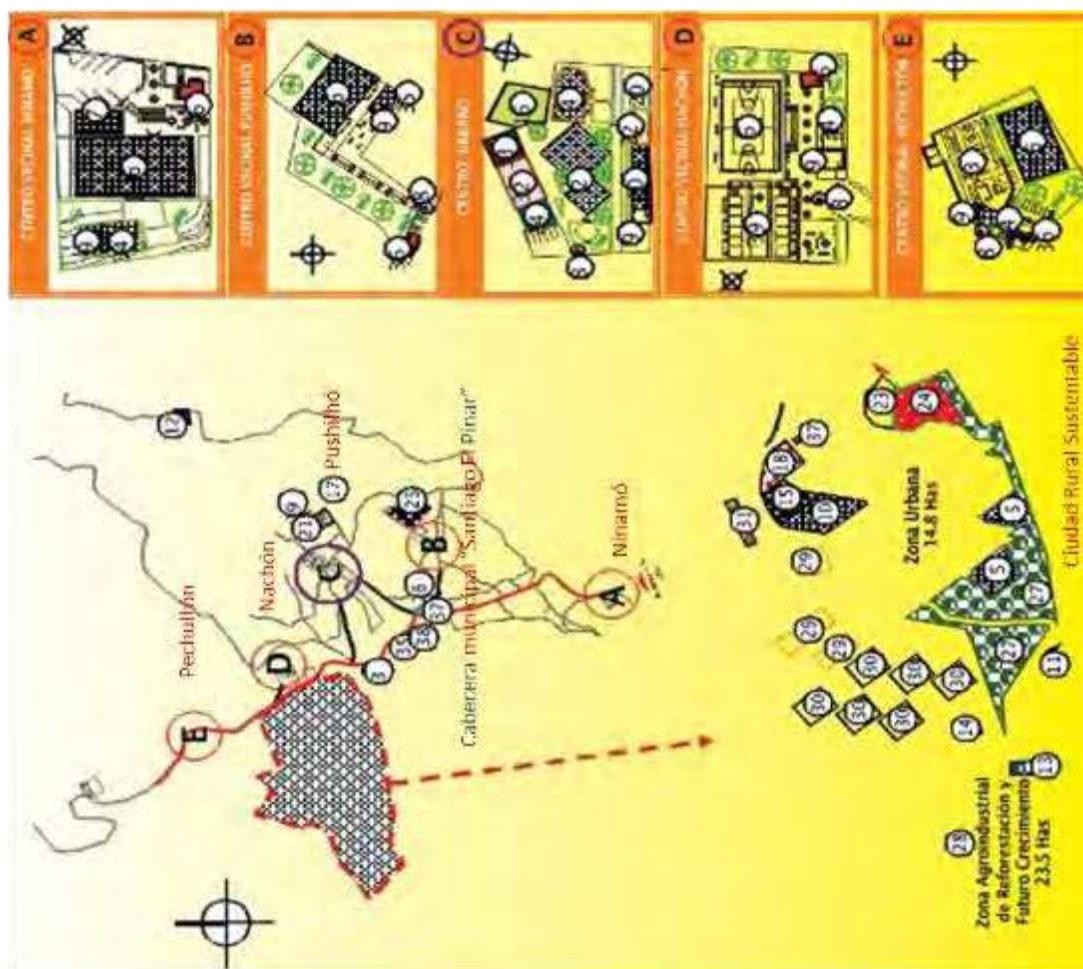
Le dije al ingeniero que no quiero tirar mi casa, si hay este apoyo del gobierno deberían que construir en otro lugar con tal que voy a donar el terreno pero el ingeniero no lo quiso dar. Mi casa es mi cocina no me dieron el tipo casa. Yo donaba el terreno. Si quería aprovechar el apoyo del gobierno. El ingeniero pues no me lo quiso construir (Guadalupe, paraje Ninamó, 59 años).



Mapa 28. Localidades propuestas a reubicar en la Ciudad Rural Sustentable "Santiago El Pinar"

Fuente: Instituto de Población y Ciudades Rurales, Chiapas, 2012.

Sustentabilidad		Comunidad	Equidad	Control
Infraestructura Urbana y Vivienda	1	Viviendas		
	2	Plaza Cívica		
	3	Templo Adventista		
	4	Templo Católico		
	5	Reserva Templos		
	6	Canchos		
Social	7	Terminal de Transporte Público		
	8	Parada de Transporte		
	9	Super Chapas		
	10	Área Comercial		
	11	Subestación Eléctrica		
	12	Planta de Tratamiento de Aguas Residuales		
	13	Planta Pochibizabera		
	14	Tanque de Almacenamiento		
	15	Centro de Salud con Servicios Ampliados (CSSA)		
	16	Unidad Médica Familiar		
Ambiental	17	Centro de Atención Infantil Comunitario (CAIC)		
	18	Centro Social Popular		
	19	Centro Comunitario de Aprendizaje		
	20	Centro de Culturas Vivas		
	21	Centro de Desarrollo Comunitario (CDECO)		
	22	Biblioteca Pública		
	23	Jardín de Niños		
	24	Primaria		
	25	Secundaria		
	26	COBACH		
Económico-Productivo	27	Protección Ecológica		
	28	Área de Reforestación		
	29	Grajas Avícolas		
	30	Invernaderos BOPAT		
	31	Viveros COMCAFI		
	32	Presidencia Municipal		
	33	Juzgado de Paz y Conciliación Indígena		
	34	Casa Ejidal		
	35	Comandancia Municipal		
	36	Módulo de Vigilancia		
Legalidad y Gobierno	37	Delegación en Cabecera		
	38	Centros		
	39	Casa de Mujeres		



Mapa 29. Desarrollo urbano Ciudad Rural Sustentable "Santiago El Pinar"

Fuente: Elaboración propia con base en Instituto de Población y Ciudades Rurales

Aunque todavía esperan una ayuda del gobierno para construir su vivienda, lo que sí tienen claro es que no quieren que sea del mismo tipo que fue construida para la CR, piensan que es mejor que les den los materiales y poder construirla a su gusto.

Todavía quiero que me la vengan a construir pero queremos concreto de una vez, techo de losa queremos... estamos dando cuenta pues ya checaron como esta en la ciudad bien jodidos no porque no aguanta tanto tiempo, no dura mucho tiempo, lleva poquito tiempo y ya está cayendo ya está rompiendo allá en la ciudad (Guadalupe, paraje Ninamó, 59 años).

El funcionario que revisaba los terrenos cuando este tenía una extensión de tierra pequeña pedía a los habitantes que derribaran la cocina o lo que fuera necesario para construir la nueva vivienda. Algunos no lo hicieron entre otras razones porque:

No permito ah tirar mi casa porque donde va a cocinar mi familia y no hay donde voy a comer, acaso soy animales voy a comer afuera o en el campo nooo... en lugar que viene el apoyo del gobierno federal no se puede tirar todo lo que tengo, nosotros estamos dando terreno donde se puede construir entonces que acepte el ingeniero (Guadalupe, paraje Ninamó, 59 años).



Foto 86. Cocina- dormitorio en paraje Choyó

Foto 87. Cocina- dormitorio en paraje Ninamó

Fuente: Trabajo de campo 2016

El caso de este habitante es que había construido una cocina de material de madera con bastante amplitud y allí mismo vivía con dos personas más, era su vivienda. Otros habitantes si aceptaron derribar su cocina y cuentan su experiencia:

Aquí estaba mi cocina con madera cuando vino la CR dijo tíralo esto porque te vamos a construir es una buena casa, lo creí, lo tiramos porque teníamos una cocina donde nosotros tortiamos una casa de lámina y pared de tabla tiene piso de concreto lo creímos cuando dijo el gobierno destruimos esa casa por eso lo acepte quede pues sin cocina ya construimos la cocina pero es de propia cuenta (Sebastián, paraje Pushiló, 36 años).

Ahora se arrepiente, pero tiene claro que había mucho dinero para invertir y reclama que no cumplieron con lo que le había prometido el gobierno ya que expresa que el gobernador les decía que la vivienda iba a durar más de cincuenta años y por esta razón la había aceptado, así como los materiales que estaba construida ya que no los conocían y por esta razón se sienten engañados.

Muchos no recibieron la casa hubiera preferido no recibirla mejor le hubieran dado los materiales y la hubiera construido, así como la otra. (Sebastián, paraje Pushiló, 36 años).

Presentaron el modelo que era de material pero lo cambiaron tal vez querían experimentar (Miguel, paraje Pechultón, 32 años).

Las viviendas fueron construidas en dos días por un maestro de obra y su albañil quienes fueron traídos por funcionarios del gobierno. Los habitantes siempre manifestaron su descontento en especial cuando vieron que las casas estaban construidas con un material diferente al block.

Además de lidiar con condiciones climatológicas extremas –mucho lluvia y neblina pesada que dificultaron el avance de las obras– tuvieron que enfrentarse a algunos habitantes que no dudaban en secuestrar a los arquitectos e ingenieros para garantizar que el gobierno del estado cumpliera con sus promesas (Taniguchi, 2011:4).

Durante mi recorrido y conversaciones con las pocas familias que habitan la CRS, sólo una persona era la propietaria original de la vivienda, los demás eran arrendatarios o

habitantes que la habían comprado. Fue sorprendente para mi conocer la diferencia de precios de compra de la vivienda; un comprador me dijo que la había adquirido por en 7 mil pesos, otro en 10 mil pesos, el precio máximo que conocí fue 22 mil pesos.

Las reubicaciones, en cualquier caso, son acciones traumáticas dado que las relaciones individuales y colectivas de las personas con sus entornos de vida inmediatos y mediatos, involucra relaciones emocionales y materiales referidas a las dimensiones productivas y reproductivas, social y biológicamente hablando. El cambio que implica la reubicación generalmente no es buscado sino impuesto por factores y/o actores externos y de ahí su naturaleza traumática (Macías, 2009: 51).

Existen diversas opiniones acerca de cómo fue la experiencia habitando la CRS, algunos expresan sus sentimientos y relatan su vida cotidiana en ella haciendo comparaciones con el paraje:

Viviendo acá absolutamente mal, levantaba a las 6 de la mañana y buscaba trabajo en otra parte todos somos del campo viviendo acá viviendo acá es triste pasan los días no hay más habitante no hay alegría comprado la alimentación regresaba a las 5 de la tarde, dormía a las 8 de la noche y al siguiente día salir a trabajar. Choyó es alegre bonito divertido ahí está mis padres mis hermanos allá hay más espacio para cultivar y trabajar. Levantaba a las 7 de la mañana, más alegre, más bonito (Manuel, paraje Choyó, 25 años).

Las reubicaciones implican cambios psicológicos socioculturales y económicos, aunque el cambio sugiere mejoría, enfrentarse a las nuevas condiciones puede llevar a que los reubicados sufran vulnerabilidad debido a que se tiene un sentimiento de pérdida no sólo de los bienes físicos sino de los sentimientos de seguridad y certeza que poseen.

La propuesta de una reubicación como resultado de una respuesta a una situación de vulnerabilidad implica el cambio de un territorio; las personas aceptan la reubicación y dejan su territorio de origen para así comenzar una nueva vida en la cual las condiciones geográficas, físicas, espaciales, económicas son diferentes, ya que les es proporcionada una vivienda que ha sido diseñada y construida con criterios estandarizados de las viviendas de interés social, e implícitamente la imposición del

manejo de los espacios interiores y exteriores, al igual que una nueva organización y otras formas de satisfacer sus necesidades básicas que generan otras formas de economía, otras actividades, diferente manejo del tiempo, etc.

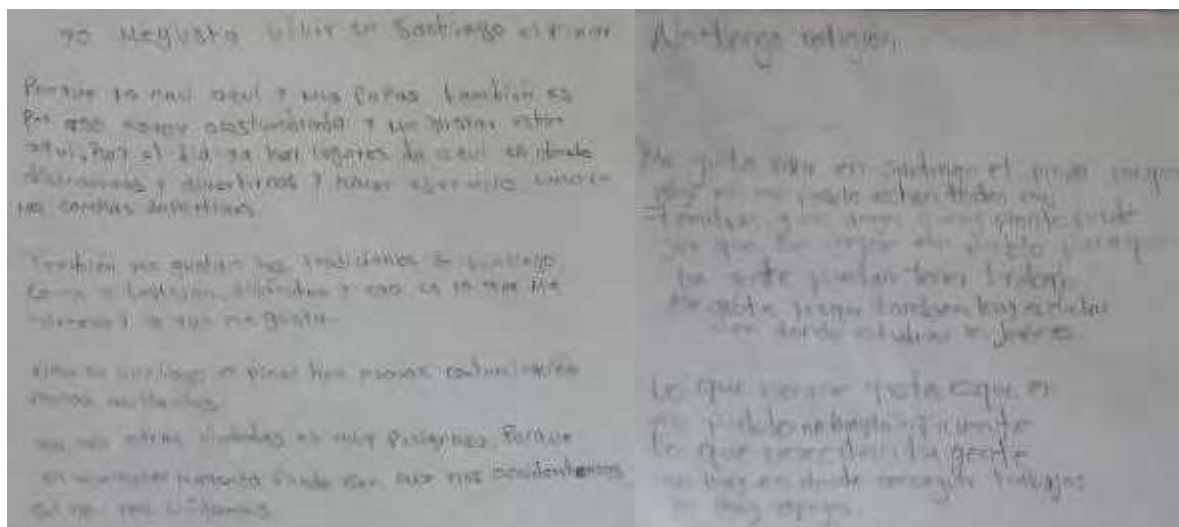


Foto 88. Me gusta vivir en Santiago El Pinar⁴⁶

Foto 89. Lo que no me gusta en Santiago El Pinar⁴⁷

Fuente: Trabajo de campo 2016

El hecho de cambiar de lugar de habitación hace que en el nuevo lugar haya un proceso de conciencia de lo propio y lo nuevo, ese hecho hace que se busquen similitudes y diferencias entre lo anterior y lo nuevo. Así, hay una construcción de comunidad y hábitat que se guarda en la memoria y se vuelve realidad con la

⁴⁶ Porque yo nací aquí y mis papas también es por eso estoy acostumbrada y me gusta estar aquí, hoy el día ya hay lugares de aquí en donde distraernos y divertirnos y hacer ejercicio como en las canchas deportivas.

También me gustan las tradiciones de Santiago, como lo festejan, disfrutan y eso es lo que me interesa lo que me gusta.

Aquí en Santiago El Pinar hay menos contaminación menos accidentes.

En las otras ciudades es muy peligroso porque en cualquier momento puede ser que nos accidentemos si no nos cuidamos.

⁴⁷ No tengo religión.

Me gusta vivir en Santiago El Pinar porque ahí es mi pueblo, mi familia y mis amigos y muy pronto puede ser que mejore mi pueblo para que la gente pueda tener trabajo.

Me gusta porque también hay escuelas en donde estudiar los jóvenes.

Lo que no me gusta es que en mi pueblo no hay lo suficiente lo que necesitan la gente no hay en donde conseguir trabajos ni hay apoyos

resignificación de éste en el nuevo lugar. La forma en que el ser humano ocupa, organiza, reconoce el espacio del nuevo hábitat, determina los modos en que los sujetos se relacionan entre sí; se forman nuevos vínculos en los cuales se empieza a tejer una serie de relaciones que hacen que estas personas sientan la obligación y la necesidad de adaptarse y apropiarse del nuevo lugar, aquí podríamos pensar en la idea de comunidad, ya que tienen en “común”, entre otras cosas, que son nuevos pobladores que necesitan apropiarse, construir un lugar, organizarse religiosa política y socialmente, tener poder y ser reconocidos en el nuevo ambiente territorial.

En cuanto al tema de sustentabilidad En Santiago El Pinar es inexistente, los habitantes recuerdan con nostalgia que había muchos pinos que se fueron talando y nunca se reforestaron. La construcción de la CRS contribuyó al cambio del paisaje ya que se tuvo que despejar una gran cantidad de terreno para construirla, quitando pinos, cultivos de café y maíz:

Santiago El Pinar por los pinos hace mucho tiempo había muchos árboles de ocote pinos habían montañas pues...quedo el Pinar así es...no se reforestó (Domingo, cabecera municipal de Santiago El Pinar, 47 años).

En cuanto a las fuentes de agua:

Un poco muy escaso, no tenemos manantial fuerte grande digamos muy poquito... pero en tiempo de agua hay suficiente en las casas, pero en tiempo de seca se va el agua ya no alcanza para la gente y ya lo traen cargando afuera donde hay manantial (Domingo, cabecera municipal de Santiago El Pinar, 47 años).

La reconversión productiva también fue parte de la propuesta de sustentabilidad de las CRS, sin embargo, el modelo que representa no es congruente con la identidad de las comunidades, esta constituye parte de su riqueza y no poseerla y nutrirse de ella cambia todo su sentido de vida, lo cual es muy factible debido a la constante necesidad de insertarse en el sistema de riqueza capitalista:

Desde la perspectiva de los pueblos indios, el territorio constituye un bien colectivo, fuente de convivencia, saberes, cultura, identidad tradiciones y derechos. En este sentido, mientras el proyecto autonómico zapatista se basa en una apropiación del territorio simbólica–expresiva, que es soporte de identidades colectivas, para el programa de Ciudades Rurales la apropiación del territorio se vuelve funcional–instrumental, mediada por una relación utilitaria con el espacio, lo cual justifica el despojo a los pueblos del territorio y en consecuencia la reconversión de un modo de vida en autonomía a un modo de vida de consumo y dependencia⁴⁸.

Todos ocuparon las viviendas para la inauguración, pero el primer problema que se presentó fue que al segundo día de estar habitándola se fue el agua, entonces a partir de ese momento después de un mes una a una de las familias iba abandonando la CRS y regresando a su ejido. Aunque el agua no fue el único problema que se empezó a presentar además de este, la mayoría de las familias son extensas y el espacio estaba muy pequeño para poder apropiarse con comodidad; la cocina y el baño están adentro de la vivienda y las personas no están acostumbradas a esta distribución ya que tradicionalmente estos se encuentran separados del dormitorio, para ellos no es higiénico.

En un principio todos llegaron a vivir cuando vinieron a inaugurar todos vivieron ya de repente no funciona no hay agua. Después de un mes uno por uno se empezó a ir (Santos, paraje Choyó, 20 años).

Hubo muchas promesas que garantizaran la ocupación de las viviendas:

En la CRS había una autoridad el ingeniero, pero el lamentablemente no sabemos dónde está ahorita. No llega a vernos nos iba a traer estufas una computadora a cada casita algunos recibieron las computadoras a los demás les mando después hasta ahorita no lo cumplió. No era de la comunidad era de Tuxtla.

⁴⁸ Párrafos tomados de “Las Ciudades Rurales en Chiapas: Nueva estrategia contrainsurgente”, Contreras et.al., op. cit., pág. 165. En ABC de las CRS



Foto 90. Vivienda en paraje Choyó

Foto 91. Vivienda en paraje Ninamó

Fuente: Trabajo de campo 2016

Las expresiones de los usuarios evidencian desilusión, hay un sentimiento de engaño sobre los imaginarios creados y lo real con respecto al material el diseño y la durabilidad de la vivienda:

Quando nos pusieron esa casa tipo que iba a durar más de 50 años así dijo el gobernador, no más mire como esta está quebrando está cayendo solo es de pura madera no duró.

Las autoridades se pusieron de acuerdo con el gobierno con agentes municipales un programa de...las autoridades lo pusieron de acuerdo con él más de 350 mil millones de pesos que iban a poner una casa a cada familia, nosotros lo aceptamos no conocíamos el material nosotros lo aceptamos... aceptaron porque no sabía si iba a durar o no. Si sabían el modelo, pero no conocemos lo conocimos por un diseño es una casa y se ve por lujo, Casi toda la gente aceptó pues (Antonio, paraje Pushiló, 44 años).

En cuanto a la elección del material:

Por parte del acuerdo gobierno federal gobierno del estado gobierno municipal los tres niveles de gobierno hicieron acuerdo de materiales y como queda la casa, aceptaron así vino. Hicieron un documento de estar de acuerdo como recibir las viviendas tipo casas, Ciudad Rural mal hechas mal hechas ahorita

están pudriendo ya no sirven están cayendo y no tiene mucho tiempo, todavía va como este 6 años y ya se acabo

El techo de la CRS casetón triplay, las divisiones igual casetones no más pusieron menos de 1 le pusieron madera, lo demás casetón, casi no aguantan igualito como un vidrio, lo que se empuja se quiebra, el piso igual de madera también.

Lo que están usando casi todo están pudriendo todas las casas además muy reducida la tierra falta el agua potable y la gente donde vivían en las comunidades están acostumbrados en donde vivían en sus terrenos amplios por eso no quieren ubicar ahí en la CR y como hay muchas familias de 5 o de 10 no caben es el problema que tienen que traen por eso están abandonadas ahí así está (Autoridad del municipio de Santiago El Pinar).

Los materiales predominantes del territorio son el block y la madera para los muros, los pisos son de tierra y/o cemento. En el techo utilizan lámina de zinc, madera o una placa de concreto; también existen construcciones de adobe. La cocina en la mayoría de los casos está hecha construida con madera. A pesar de esto el gobierno decidió construir con triplay desconociendo las preferencias y formas de vivir de la población. Este material es un prefabricado de madera, poco o nada usado por los habitantes del municipio.

Las viviendas construidas no cuentan con ningún tipo de asilamiento para resistir a las condiciones climatológicas; el triplay sólo está cubierto por una fina capa de pintura, percibiéndose frágil y de poca durabilidad al podrirse, romperse y desgastarse con facilidad. Al no ser conocido este material, los usuarios desconocen la forma para cuidarlo y no es apreciado porque este no les garantiza la seguridad y tranquilidad que debería brindar, ya sea ante diversas condiciones climatológicas y/o seguridad ante hurtos ya que se ubica en una parte alta del municipio donde lo que continua es montaña y no hay otras construcciones a su alrededor.

Además, en los habitantes permanece una serie de interrogantes con respecto al proyecto de la CRS en lo relacionado con el dinero invertido y el resultado, el cual no correspondió a las expectativas que se construyeron a partir de las promesas de desarrollo del gobierno.

Yo escogí es que hay unas casitas que hay aquí arriba estaban muy altas. Me mostró en un plano lo mostró el comisariado ejidal cuando estuvieron construidas la gente vino a escoger. Yo pensé que era bueno para vivir nos dijeron cuando no estaba construida que iba a ser de block mostraron una imagen de la casa que iba a ser así hecha de materiales, la gente si le gusta a mí también me gustó ya cuando lo vi lo cambiaron. Mostraron la casa en el mes de abril, pero no estaba nada construido los citaron en la presidencia estaba el comisariado ejidal y funcionarios de Tuxtla, San Cristóbal. Ya que podemos hacer nosotros si la gente dice que es recurso federal acéptalo...

Cuando nos llamaron ya estaba hecha la casa. Si habitaron, pero no era lo que enseñó en el plano, lo dijeron a los comisariados ¿cómo a dónde se fue la paga?... él que aguantó como dos años.

En un principio todos llegaron a vivir cuando vinieron a inaugurar todos vivieron ya de repente no funcionó no hay agua. Después de un mes uno por uno se empezó a ir... (Santos, paraje Choyó, 20 años).

Se produce una reterritorialización cuando los habitantes después de haber habitado la CRS, por diversas circunstancias deben volver a sus parajes.



Foto 92. Vivienda en paraje Pechultón

Foto 93. Materiales de vivienda en paraje Choyó

Fuente: Trabajo de campo 2016

En uno de los recorridos en los que las autoridades municipales me llevaron a los parajes hubo un habitante, un ejidatario del paraje Pechultón, quien tiene 7 hijos, trabaja en el campo sembrando café maíz frijol. Despierta a la 5 de la mañana y tarda

1 hora caminando para ir a su trabajo. Habló sobre su experiencia con su vivienda en la CRS:

El presidente regidor me dijo que me iba a tocar una casita, a no a todos les dieron casa, no me gustó la casa, tres años cuatro años pero ya no va no sirve ya...no tiene agua luz si no tiene donde agarrar, la casa la presentaron que era de material pero lo cambiaron... ahí la dejo, no la he arreglado. Construiría una nueva en otra parte con 5 cuartos de block techo colado piso de cemento 9 x 10 metros, lavadero cocina.

Además, relató que participó en el proyecto productivo de los invernaderos sembrando gladiolo y rosas, pero no le dio un buen resultado y por eso sólo lo intentó una vez. Afirma que le gusta vivir en su paraje.

Antonio relata que hace dos años vive en la CRS con su esposa, es ejidatario de la comunidad Pushiló pero ya no va a la comunidad donde tiene una casa: “Tengo una casa de block y el techo es lamina y el piso es cemento pero ya no tiene puerta lo robaron todo. Es de 5 por 6 es solo un cuarto; está construida cocina, baño y un cuarto para dormir”. Trabaja todos los días en el campo en su cultivo de café. Acerca de su vivienda en la CRS expresa:

Esta no es mi casa la compré, costó 7mil pesos...no me gustan los materiales no funciona bien cualquier persona lo puede abrir...Si tiene luz, drenaje, agua no. Pienso cambiar la casa no puedo vivir, pero es todas las prioridades es aquí es parte del gobierno, venga a cambiar y le ponga de block y la cocina aparte y el baño aparte, así no puede ser el mismo tiempo así no quiero (Antonio, paraje Pushiló, 44años).

Un joven de 26 años relata que le cedieron la casa por 25 mil pesos y aunque no ha vivido en ella porque vive en la cabecera municipal, tiene planeado remodelar su vivienda porque reconoce que la cercanía al centro de salud, a la escuela y la ubicación son características que le gustan:

Lo compre, hace 5 años, 2 años después que lo inauguraron, el dueño creo que no le sirvió o no quiere venir a vivir aquí y vendió por eso lo compré para mí. Actualmente no habito la vivienda porque no cuenta con los servicios totalmente completo. He pensado cambiarle el tipo de material ponerle en block varilla que

quede en loza cambiarle que quede. Nunca la ha habitado nunca ha dormido por falta de los servicios. Cambiar la casa más grande de otro diseño

Me gusta el lugar por lo que me queda más cerca a la escuela al hospital y si hay más espacio que allá que queda en la cabecera municipal este terreno es más grande. Ahí está más reducido esta, casi amontonados una pared viene otra, vecinos muy cercanos viven 5 personas padres esposa hijo y yo (Raúl, habitante de la cabecera municipal de Santiago El Pinar, 27 años).



Foto 94, Foto 95. Instalaciones de agua públicas en mal estado

Fuente: Trabajo de campo 2015



Foto 96, Foto 97. Manguera para transportar el agua

Fuente: Trabajo de campo 2015

Una de las dificultades más fuertes y por la que además no ha tenido un buen funcionamiento la CRS y su infraestructura es el mal servicio de agua y la falta de cuidado de sus instalaciones o su inexistencia.

Vida cotidiana e identidad

En el predio destinado a la CRS se localizó el barrio Chicumtantic donde se reubicaron habitantes de los parajes de Chiquinch'en los Tulipanes, San Antonio Buenavista, Boquem, Nachón, Choyó, Pechultón y además, en este predio se ubicaron las siguientes infraestructuras: Centro de Salud con Servicios Ampliados, jardín de niños, escuela primaria, dos templos religiosos, centro social popular, módulo Mi Gobierno (MIGO), área comercial, planta potabilizadora, subestación eléctrica, vivero, granjas avícolas e invernaderos.



Foto 98. Aviso entrada a la CRS

Foto 99. Constanza de posesión de lote

Fuente: Trabajo de campo 2016

Los habitantes expresan que:

No tenemos escritura nada más tenemos un comprobante donde dice que tenemos que gestionar ahí está que no sabemos con qué motivo podemos hacer como el presidente que salieron que no tienen interés para saber cómo tiene que hacer las escrituras (Sebastián, paraje Pushiló, 36 años).

No hubo una entrega formal de escrituras sin embargo las personas valoran la ubicación de la CRS como barrio de la cabecera municipal y en especial que está dotado de infraestructura de salud y educación. Aunque es pequeño el lote es valorado por estas características, sin embargo, para otras personas no tiene ningún atractivo este proyecto.

Con el fin de otorgar a los habitantes formas de sustentabilidad económica se otorgaron proyectos productivos los cuales en un principio funcionaron con apoyo del gobierno pero poco a poco se desintegraron los grupos de trabajo y disminuyeron los apoyos, por tanto actualmente son inexistentes.

Por el momento ya no está funcionando los proyectos porque algunos no quieren trabajar lo abandonaron y el gobierno ya no tiene más recursos para apoyarles (Autoridad Santiago El Pinar).

Si lo trabajamos ahí...Trabaje una parte de la granja y no funcionó. Cuidarlo cuesta más el alimento que la paga. Primero les colaboraba y después ya no. Si como que hemos estrenado construcción de material las viviendas. Si yo el problema es el agua más principalmente (Amateo, habitante de Chiquinch'en los Tulipanes originario de Larrainzar, 53 años).

El único Super Chiapas que está en funcionamiento es el que se encuentra ubicado en el corredor comercial de la cabecera municipal en frente de la presidencia, sin embargo, no está abierto permanentemente.



Foto 100. Granja avícola



Foto 101. Mercado

Fuente: Trabajo de campo 2014



Foto 102. Mini Super cerrado en la Ciudad Rural Sustentable "Santiago El Pinar"



Foto 103. Super Chiapas en la Ciudad Rural Sustentable "Santiago El Pinar"⁴⁹

Fuente: Trabajo de campo 2014, 2016

⁴⁹ Ubicado en el corredor comercial de la cabecera municipal



Foto 104, Foto 105. Abandono de infraestructura de proyectos productivos

Fuente: Trabajo de campo 2014



Foto 106. Procesadora de café

Foto 107. Mercado Ciudad Rural Sustentable “Santiago El Pinar”

Fuente: Trabajo de campo 2018

Según el gobierno que ya no se van a arreglar las casas de la CR, ya no va a seguir donde hubo proyectos hubo ensambladora pero fuimos varias veces que ya no, ya no va a seguir (Autoridad Santiago El Pinar).

Así como todos los proyectos productivos, la granja avícola funcionó en un principio gracias al seguimiento y a los subsidios del gobierno. Sin embargo con el tiempo las

condiciones cambiaron pues ya no hubo inversión y tampoco una comercialización efectiva del producto. Las cinco Granjas Integrales de Aves Ponedoras estaban administradas por grupos de 10 familias, los cuales tampoco prosperaron.

Se construyeron cuatro naves de invernaderos para cultivar gladiolos pero en su lugar se cultivaron rosas. Este proyecto no tuvo éxito debido a la falta de agua, al abandono del proyecto debido a la falta de mantenimiento de apoyos económicos y técnicos del gobierno y a la falta de cuidado de la infraestructura y el equipo necesario para su funcionamiento.

Actualmente se observa abandono e infraestructura en mal estado ya que no hay quien haga limpieza, arregle lo dañado o quiera poner en marcha el proyecto. Por tal razón las personas volvieron a sus actividades económicas de siempre tales como la siembra y comercialización del café a través de los coyotes, al cultivo de maíz, frijol y en general siembra de auto subsistencia. Un habitante expresa que: Ahorita lo único que funciona el hospital. Invernaderos hace como año y medio no lo trabajan, las mujeres si trabajan programa artesanía (Agustín, paraje Pechultón, 47 años).

Los proyectos productivos no tuvieron seguimiento por parte de la entidad encargada para este proceso, en este caso le correspondía a la secretaria del campo, aunado a esta situación el tiempo en que funcionó la CRS no fue lo bastante largo para para hacer sólido todos los proyectos, pues estos requerían mantener inversión permanente de dinero, una gestión adecuada para adquirir inversionistas y compradores externos, ya que durante el tiempo de funcionamiento el mismo gobierno compraba la producción. Otro factor fundamental fue la falta de disposición de la población para trabajar en equipo y el gusto por el tipo de proyectos ofrecidos aunado a estola necesidad de dinero de la población era urgente por estas razones hubo desilusión y abandono.

Muchos no se acostumbraron a los trabajos generándose improductividad y negligencia hacia ellos, además no hubo disposición ni capacidad para manejar la sociedad económica y mantener la productividad del proyecto. En resumidas cuentas, no se mejoraron las condiciones de vida de los habitantes y si se originaron

insatisfacciones e inseguridad en la sustentabilidad económica de estos, generando un proceso de desterritorialización ya que no encuentran en su territorio las condiciones necesarias para vivir en él, algunos buscan trasladarse ya sea por necesidad o por la idea de encontrar una vida mejor.

El gobierno ya no manda, ellos necesitan trabajar la ensambladora necesita reactivar de nuevo, la gente necesita trabajar ahí trabajan como 300 gentes. Algunos ya salieron a buscar trabajo fuera del país, por ejemplo a Estados Unidos algunos están en México, algunos se apartaron buscar trabajo es que de verdad no tienen. Dejan a sus esposas el marido fue a buscar dinero (Autoridad del municipio Santiago El Pinar, 50 años).

Otro habitante afirma:

Muy difícil algunos hombres aquí no tenemos tierra, si pero buscan trabajo donde encuentran, así mantener la familia, salen a trabajar a buscar, se van pues vienen así se mantenga la familia. Algunos llegan en Canadá pero muy poco, muy pocos aquí la mayoría estamos en el municipio trabajando con la tierra. Aquí se van a México o a otros estados a Cancún, Tuxtla Gutiérrez bueno donde encuentran chambas pues, San Cristóbal, hasta se van a Sonora hay mucha gente se van, allá en la Sonora no sé qué trabajo, son del campo de grandes empresas (Domingo, cabecera municipal de Santiago El Pinar, 47 años).

En la Planta Ensambladora se armaban bicicletas, sillas escolares, triciclos y carritos para venta de comidas. Durante más de un año fue una actividad productiva importante para el municipio y para los habitantes de la CRS:

En la ensambladora ya no había condiciones estables, sumado a la falta de materiales de trabajo. Incendiaron y robaron ya no hay nada. Parece que ya no, está difícil, sigue la lucha del presidente municipal pero lo dudo que ya, así va a quedar porque el gobierno de Chiapas ya va para 4 años trabajando, ya faltan menos de dos años del gobernador, pero para cuando se va a reactivar veo que ya no (Amateo, paraje Chiquinch'en, 53 años).



Foto 108. Módulo DE Gobierno Exprés “MIGO”

Foto 109. Baños

Fuente: Trabajo de campo 2014

Hirschman argumentó que la mayoría de las naciones subdesarrolladas se carecía del componente cooperativo del espíritu de empresa y predominaban el egoísmo y la desconfianza mutua que imposibilitaban el consenso, para realizar proyectos de desarrollo, factores que no se podían importar como si fueran maquinaria y tecnología –formaban parte de la idiosincrasia del subdesarrollo-. Luego el atraso no se debía a la falta de recursos, sino a la ineptitud para utilizarlos, se trataba de un problema central de psicología social: la falta de capacidad para tomar decisiones que permitían aplicar mecanismos de inducción del desarrollo (González, 2009: 32).

Es importante recalcar que las formas de vida de los habitantes de Santiago El Pinar son de producción agrícola y no de mano de obra industrial o comercial. Se desconoce que los procesos de vida son diferentes y las personas tienen otras capacidades y expectativas.

Existen otras infraestructuras que no están en funcionamiento ya sea porque han sido abandonadas y/o saqueadas, de las cuales sólo se conoce el nombre y por esta razón no son construcciones significativas para los habitantes. Entre ellos están Centro Asistencial Infantil Comunitario CAIC y Centro de Desarrollo Comunitario CEDECO los cuales no están en funcionamiento.



Foto 110. Parque infantil

Foto 111. Cancha de Baloncesto

Fuente: Trabajo de campo 2014



Dibujo 28⁵⁰. Infraestructura representativa en la imagen que tienen los jóvenes de la Ciudad Rural Sustentable "Santiago El Pinar"

Fuente: Trabajo de campo 2015

⁵⁰ Se apareció la ciudad rural sustentable del año 2011 que le dio el gobernador, invernadero y mercado, casa de triplay, hospital, ensambladora, escuela primaria, cafetería, Super Chiapas, agua potable.

Los jóvenes utilizan los lugares deportivos para su recreación, condición que fue expresada cuando se realizaron los talleres de los mapas mentales en la preparatoria ya que en sus dibujos muestran que era un sitio visitado durante las actividades diarias.

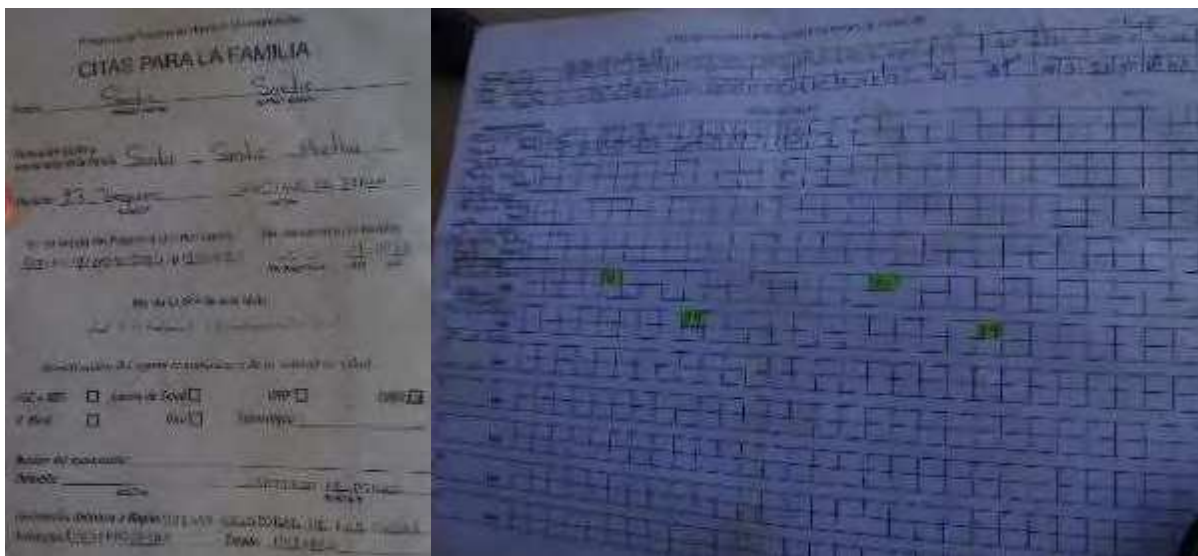


Foto 112. Documento citas para la familia Programa Oportunidades

Foto 113. Documento citas para talleres autocuidado de la salud

Fuente: Trabajo de campo 2016

La enfermera del centro médico asegura que las enfermedades que predominan son las respiratorias por el clima y alteraciones intestinales como la diarrea por malos hábitos higiénicos, también hay desnutrición debido a la alimentación que se compone de chicharrines y bolis; por esta razón se adelantan talleres como “Plato del buen comedor”.

Había carros del hospital había uno se lo llevaron queremos que lo vuelvan a traer lo necesitamos la enfermedad no tiene hora no tiene día. Equipo del hospital faltan mucho.

Si atienden los doctores, pero lo que hace falta es materiales y medicamentos, igual (Saúl, habitante procedente de Nachón, 54 años).

Es un centro de salud de I nivel donde se presta los servicios de medicina general, odontología, nutriólogo y psicólogo. En cuanto a la atención las medicinas son gratuitas

y los turnos son matutinos y vespertinos, aunque con escasa recurrencia de la población a las consultas, anteriormente había turnos nocturnos pero debido a esta situación se quitó el servicio. La mayoría de la población utiliza con mayor frecuencia el médico de la comunidad y las parteras. Sin embargo, las mujeres son quienes más acuden a consulta externa ya que es un requisito para cobrar el subsidio del programa “Oportunidades”.

El servicio de odontología es preventivo; el de psicología se enfoca principalmente a dar orientación de métodos de planificación familiar entre otras razones para evitar los embarazos en niñas. En cuanto a la opinión que los habitantes tienen del centro de salud es positiva y da un alto valor a la CRS; expresan que les gusta porque pueden adquirir medicinas.

Los funcionarios expresan las dificultades por el idioma ya que es común que no hablen tzotzil y gran cantidad de población adulta no habla español. De igual manera sucede con los docentes de los centros educativos quienes no dominan el idioma local y deben enfrentarse en diversas ocasiones a que sus alumnos hagan conversaciones irrespetuosas con sus compañeros ignorando su autoridad. Situación que pude corroborar cuando realicé los talleres de mapas mentales en secundaria y preparatoria.



Foto 114. Colegio de Bachilleres de Chiapas

Foto 115. Jardín de niñas y niños en la Ciudad Rural Sustentable “Santiago El Pinar”

Fuente: Trabajo de campo 2016

En cuanto a la infraestructura educativa, esta posee gran aprecio entre los habitantes del municipio y es motivo de orgullo y un elemento atractivo para vivir en Santiago El Pinar y en la CRS.

El jardín de Niños “Gabriela Mistral”, escuela de preescolar “Gabriela Mistral”; una primaria “Enrique Rebsamen”, la Escuela Secundaria Técnica 116, el nuevo Plantel del Colegio de Bachilleres de Chiapas (COBACH) en su modalidad de Educación Media Superior a Distancia, EMSAD 281 “Santiago El Pinar” se encuentran en funcionamiento.

Allá he vivido diez años me gusta más hay donde está el alimento la ventaja de venir acá es por la escuela sus pequeñitos van a la escuela.

Allá esta mejor, esta no muy... está bien, pero esta difícil el consumo el alimento para conseguirlo tiene que ir a traerlo allá lo cosechan ahí lo van a trabajar y lo traen acá, así está.

Estoy aquí solo por la escuela... solo por eso (Antonio, paraje Pushiló, 38 años).

Me gusta vivir aquí, me gusta más que allá, aja por eso le abandono me gusta que está cerca la escuela para ir a estudiar los hijos, pero quiero cambio de nuevo.

La escuela está bonita, pero por falta de recursos de la escuela falta mantenimiento. Porque aquí los alumnos deben traer botellas de refresco de tres litros de agua tienen que cargar para sus necesidades. La más lejana es Choyó chinchén 1 hora caminando no suspenden las clases cuando llueve. Todas las instituciones le falta agua. Funcionó 3 meses de ahí no llego quien se encarga del agua, algunos tubos rotos hasta ahorita no hay agua por eso es que no funciona la ciudad rural. No hay agua en la CRS no está bien; me toca ir hasta Nachón para traer el agua (...) Pues bien, mi hija ya está en la escuela de primaria va en segundo grado antes tenía que caminar más mejor aquí (Josefina, paraje Ninamó, 26 años).

La directora de la escuela primaria afirma que el mayor problema que tienen es de abastecimiento de agua, razón que obliga a que los niños carguen el agua que van a tomar durante el día, muchos deben caminar entre 30 minutos y una hora.

La educación de las mujeres presenta otra situación, es común que pocas lleguen a terminar la preparatoria y mucho menos que ingresen a la universidad ya que la

costumbre en la comunidad es que a los 12 o 14 años se las roben o huyan con su novio y empiecen a tener hijos prontamente; aunado a esto muchos padres no apoyan su proceso educativo completo porque la costumbre es que se convierta en ama de casa.

Algunos tienen beca, de primaria de secundaria, becas de Costa Rica, son los niños los que están estudiando las niñas igual. Algunos hay becas también en Chapingo. Lo que más estudian de agrónomo de Chapingo también en Costa Rica. Agronomía contaduría licenciado en derecho sociología agrónomo ingeniería civil arquitectura (Autoridad Santiago El Pinar, 18 de octubre de 2016).

La falta de educación también es una representación de la pobreza, no hablar español es una desventaja para salir del municipio pues disminuye las posibilidades para encontrar un trabajo o convertirse en comerciante, dentro o fuera del municipio. En el caso de las mujeres la situación es distinta pues la pobreza para ellas está representada por la ausencia de un hombre proveedor que trabaje la milpa, pues al no tener derecho a poseer tierra, estar sola o ser viuda se asocia a no tener bienestar, ni una vida buena y ser pobre. Otro factor que afecta a las mujeres es la falta de derecho a ser propietaria de tierra.

Desafortunadamente no todos los niños pueden educarse, muchos padres al ser muy pobres no pueden garantizar la asistencia a una institución educativa a sus hijos; por el contrario estos deben trabajar desde temprana edad para ayudar a su familia, es decir que se convierte en una situación hereditaria de la que es muy difícil salir.

La pobreza también es representada en no poseer instituciones educativas de calidad porque existen problemáticas de infraestructura como la ausencia de profesores bilingües, abastecimiento de buena calidad de servicios públicos, inseguridad porque también existen muchos problemas sociales como el alcoholismo y la violencia dentro de la comunidad, así como robos dentro del municipio y fuera de él, asesinatos y suicidios. Es de conocimiento público que muchos autos usados en Santiago el Pinar son robados en San Cristóbal de Las Casas y Tuxtla principalmente y/o no tienen los papeles en regla, por esta razón sólo transitan hasta Larrainzar.

A pesar de ser las instituciones educativas una de los mayores aportes de la CRS estas no han podido luchar con realidades problemáticas presentes en la población, pues estas se limitan al modelo de educación existente que no tiene nada que ver con sus costumbres y tradiciones, aunado a esto, quienes son los educadores no conocen el idioma de sus alumnos por tanto no hay garantía de un entendimiento recíproco.

Además aunque la existencia de los medios de comunicación y las nuevas tecnologías ofrezcan infinidad de conocimientos y facilidades para una vida plena, tampoco esto ha garantizado que sea así, al contrario la avalancha de conocimientos ha confundido al humano y lo ha alejado cada vez más de su felicidad. Lipovetsky plantea que la pesadez de la vida es una contradicción ante todas las facilidades que ofrece la vida actual y que:

Nuestro mundo ha dado a luz deseos de felicidad imposibles de satisfacer, de aquí la proliferación de las decepciones relativas a una vida que nunca es suficientemente ligera ni divertida ni móvil (2015:15).

Al respecto una docente de la secundaria narra:

El mayor problema es el Alcohol hay demasiado alcoholismo aquí en el municipio. El alcohol y en algunos casos las drogas pues porque hay algunos que las consumen y otros que las venden, entonces esto ocasiona de que en el municipio haya un alto índice de robos. Robos a casa habitación, robos a instituciones educativas, a nosotros nos han robado como tres veces, aparatos todo, creo que incluso le han robado a la biblioteca

Nosotros nos vamos de trabajar a las 2, 3 de la tarde, en una ocasión llegamos y ya estaba todo vacío pues, se puede notar en las puertas donde están forzadas que las abrieron.

Si, el último robo que tuvimos fue el hermano de un alumno y se descubrió porque ese día que andaba él drogado por robarle a un chavo de una motocicleta que andaba vendiendo lo asesinó, entonces a raíz de eso el chavo al que mató era de Chamula, los de Chamula tienen su propia forma de aplicar la ley sobre todo a gente de ese tipo, entonces la gente de acá cuando se enteró quien había matado al muchacho para no tener broncas con Chamula se organizaron y se dedicaron a ir a buscar al chavo lograron detenerlo para esto lo golpearon, apedrearon le hicieron de todo y lo entregaron a los de Chamula al chavo, pero el tío del muchacho que asesinaron los paso de largo hasta San Cristóbal ya no se quedaron en Chamula porque si se lo hubieran quedado en Chamula lo hubieran aplicado la ley que tienen en Chamula que es quemarlos

vivos entonces ya lo llevaron pero ya está libre el chavo, viene aquí al municipio dicen que a veces anda y se va y así está pero asesinó robo y todo y está libre, quiere decir que este muchacho tiene apoyo de alguien que está muy poderoso porque para que haya impunidad; porque un homicidio y sobre todo que está bien comprobado porque no hubo otro mínimo le hubieran dado sus quince años de cárcel, veinte y eso como un año no más en la cárcel y aparte que tenía todos los objetos de las escuelas estaban en su casa.

El vacío del sentido, el hundimiento de los ideales no ha llevado, como cabía esperar, a más angustia, más absurdo, más pesimismo (Lipovetsky, 2011:36)

Hay problemas de alcohol y drogadicción porque aquí lo siembran, va usted a una casa y la gente tiene sembrada marihuana, entonces lo distribuyen o lo venden o lo que sea eso ya es un problema de drogadicción y el alcoholismo no es decisión del que lo toma, yo una vez le dije al presidente municipal que deberían de combatir eso, le digo llévelos a una reunión y pueden poner la ley seca o moderar , le dije por lo menos no le deben de vender a personas a menores de edad si sorprenden o hay personas que venden múltenos castíguenlo, pero no lo hacen porque todos son familia están enredados ahí pero hay un problema de alcoholismo drogadicción y de robo .

Y no solo robo de casas habitación, si...robo de autos, secuestros han salido secuestradores de acá. Ellos no lo quieren ver esa dimensión, nosotros aquí de la escuela se quedan unos compañeritos dos o tres se quedan, ellos aquí en la escuela se quedan. No le van a rentar en otro lado eso que son hombres, imagínese nosotros mujeres, ¿quién me va garantizar mi seguridad?

Los jóvenes no ven como un problema el beber alcohol porque es una práctica común dentro de su familia especialmente de los padres. Aunque en realidad ha ocasionado problemas como enfermedades depresivas que terminan en suicidio y violencia generalizada. Para muchos es muy valioso como proyecto de vida tener dinero, por esta razón su prioridad no es estudiar; una docente narra que cuando les pregunta a sus estudiantes ¿qué les gustaría ser cuando terminen la preparatoria? Expresa que le contestan entre risas que: “quieren ser campesinos de coca” y que “el chiste es robar y que no te cachén”. La docente afirma: “el estado todo les da y son crecidos, esa situación hace que ya no vean que el estudio es importante”

La indiferencia crece. En ninguna parte el fenómeno es tan visible como en la enseñanza donde en algunos años, con la velocidad del rayo, el prestigio y la autoridad del cuerpo docente prácticamente han desaparecido. El discurso del maestro ha sido desacralizado, banalizado, situado en el mismo plano que el de las *mass media* y la enseñanza se ha convertido en una maquina neutralizada por la apatía escolar, mezcla de atención dispersada y de escepticismo lleno de deservoltura ante el saber. Gran turbación de los maestros (Lipovetsky, 2011:38-39)

Las instituciones educativas han procurado poner límites a esta situación restringiendo y prohibiendo la ingesta de alcohol dentro de sus instalaciones cuando hay actividades en las que asiste la comunidad. A esta situación hace referencia una docente de secundaria:

Lo que pasa es que aquí los municipios de los altos de Chiapas no solo Santiago El Pinar tienen una costumbre de que cuando hay fiesta toman y toman todos hijo papa y todos y como es una costumbre no les dicen nada nadie entonces cuando se hace un evento en una escuela ellos piensan que eso significa que también puedan tomar, nosotros aquí pues ya los frenamos pues, nosotros aplicamos un reglamento.

Una docente del COBACH explica desde su experiencia educativa la situación problemática del municipio:

Lo mayores problemas lo que es el alcoholismo, drogadicción quizás pero ya en estas cuestiones no nos metemos mucho ahí con esa cuestión, pero si el alcoholismo si permea mucho principalmente porque desde sus hogares es algo que se da comúnmente para ellos de manera normal que si papa lo hace que abuelito lo hace también nosotros lo hacemos en lo chavos es raro el chavo que no tome lo hacen de manera normal practica de ellos parte de su cultura y este eso si nos cuesta bastante a pesar de que aquí nosotros si queremos poner unas reglas con algún reglamento si nos ha costado bastante por ejemplo cuando es el festejo de día de muertos solíamos hacerlo año con año pero ya tiene como dos años para acá que ya lo hemos, lo suspendimos porque invitan a todos los de la presidencia viene todo el personal de presidencia y era que les tenían que dar su posh ya pues los chamacos igual tomaban de manera normal y eso nos generaba a nosotros problemas porque no faltaba que aquí afuera empezaban a pelear y luego aquí nosotras somos casi puras mujeres solo un maestro entonces con mucha más razón pues este nos hemos limitado pues a esas cuestiones.

Esta problemática ha desencadenado más situaciones desafortunadas para la juventud del municipio:

El ciclo pasado tuvimos un suicidio precisamente porque este se fueron a tomar después de clases se fueron a tomar los chamacos andaban como un grupito de 4 o 5 chamacos, no sé qué hayan hablado platicado quizá, el chavo el alumno de la escuela se fue a su casa, llegó a su casa lo vieron y se encerró en su cuarto y ya de repente pues escucharon el disparo se dio acá (señala la parte del cuello abajo del mentón) con una escopeta, tenía la escopeta del papa entonces lo que hicieron acá los familiares se movilizaron y retuvieron a los chavos con los que había tomado, si porque el chavo llegó golpeado. Entonces les impusieron una multa a los chavos porque indirectamente acusaba del suicidio, creo que diez mil por cabeza creo que lo dividen entre juzgado y familia. El chavo ya iba a salir de tercer grado



Foto 116. Visita de habitantes de San Andrés Larrainzar al Apóstol Santiago en su fiesta

Foto 117. Templo Católico abandonado en la Ciudad Rural Sustentable "Santiago El Pinar"

Fuente: Trabajo de campo 2016

En la religión concentran gran parte de sus tradiciones y precisamente una de sus prácticas es la celebración acompañada con el consumo de alcohol y refrescos, en especial la Coca- Cola, lo que ha conllevado a problemas sociales y de salud (alcoholismo, diabetes, desnutrición, etc.)



Foto 118. Paraje Choyó

Foto 119. Escuela primaria federalizada Choyó

Fuente: Trabajo de campo 2016



Foto 120. Centro comunitario de aprendizaje

Foto 121. Jardín de niñas y niños en el paraje Choyó

Fuente: Trabajo de campo 2016

Otra infraestructura urbana que se construyó es la que abarca el ámbito religioso; en este aspecto aunque es una práctica importante y la religión denominada tradicional penetra en la vida de sus habitantes, esta no ha sido utilizada por el contrario, el templo construido con la CRS está desvalijado y abandonado. La iglesia de “Santiago

Apóstol” sigue siendo el centro del municipio y de identidad de sus habitantes donde se realizan todas las prácticas religiosas.

Con la construcción de la CRS también hubo mejoramiento y edificación de algunos equipamientos educativos en los parajes. En Choyó además hay un enfermero que atiende a esta comunidad y a las localidades cercanas.

Vivienda e identidad

En mi recorrido por la CRS llegué a una casa que quedaba en una esquina. Allí estaba una mujer indígena con sus tres niños, uno de ellos de brazos. Le pedí que me contara de su vivienda y de su experiencia con ella, me dijo que no fueron beneficiarios desde el principio, pero su esposo como no tenía casa, la compro en 10 mil pesos.



Foto 122, Foto 123. Cerramiento de las ventanas en una vivienda de la Ciudad Rural Sustentable “Santiago El Pinar”

Fuente: Trabajo de campo 2016



Foto 124. Ventana

Foto 125. Cama en la que duermen tres niños

Fuente: Trabajo de campo 2016

Mi hija ya está en la escuela de primaria va en segundo grado antes tenía que caminar más mejor aquí (...) Necesito otra casa mejor porque tengo mis hijos, el piso no sirve pues ya está roto no me gusta siento calor en el día y en la noche. La teja ya esta vieja (...) Me gustan las casas lo que veo, me gustó vivir aquí lo que pasa es que no sirve la casa (...) quiero que sea de block, techo de losa, piso de cemento (Josefina, paraje Ninamó, 26 años).

Piensa en permanecer en la CRS, pero mejorar su casa construyendo con block, piso de cemento y techo de lámina. Relata que cuando llegó le robaron todas sus pertenencias. Este suceso hizo que tomara la decisión de protegerse cubriendo sus ventanas con palos atravesados.

Cuando empezó su campaña de presidente yo le cerré en mi casa y lo entraron aquí en la ventana y me robaron todo, mi faja, su ropa de mi hijo, sus zapatos, su pañal y todo por eso no me gustó esta casa (...) por eso no me gustó esa ventana y la pared y así es muy delicado (Josefina paraje Ninamó, 26 años).

Muchas familias extensas repartían su familia la mitad de sus hijos se quedaba en el ejido y la otra parte en la CRS.



Foto 126. Usos del baño

Foto 127. Habitación y sala

Fuente: Trabajo de campo 2016

Los habitantes esperan que llegue una ayuda por parte del gobierno y se cambie el material de las viviendas, pues aseguran que este no perdura, tiene pocos años de haber sido construido y está en malas condiciones.

La gente ahorita tienen propuestas, van a volver pero que cambien la casa y que funcione la luz el agua, el drenaje es la más prioridad de los beneficiarios que tienen casitas acá (...) el problema que te digo acá es que familias que tienen tres, cuatro personas no van a poder entrar no hay donde jugar los niños (Santos, paraje de Choyó, 20 años).

Una habitante procedente Nachón narra que en un principio no fueron beneficiarios con su esposo y no tenían casa por lo tanto la compró hace 8 meses en 10mil pesos, tiempo durante el cual no le ha hecho ningún arreglo. Su padre le construyó una cocina hecha de madera.

Antes pertenecía al paraje Nachón. La vida en Nachón era trabajando en hacer la ropa. A Las 5 de la mañana lavar trapiar, lavar los platos nada mas así pasa todos los días allá. Trabajaba en el campo y sembraban café maíz café. La teja ya esta vieja, siento calor en el día y en la noche.

Si pienso seguir acá pienso poner block, techo de loza, piso cemento. Mi esposo trabaja en el campo lejos en el café ahí trabaja le toca caminar (Magdalena, paraje Nachón, 25 años).

El baño es utilizado como depósito, se comparte también con animales, alimentos, ropa que se cuelga por toda la vivienda. También se derriban las paredes para obtener un lugar más amplio. La falta de servicios públicos que se presenta en la CRS constituye una representación de la pobreza en contradicción con el imaginario de progreso que el gobierno prometió.

La CRS como planteamiento arquitectónico, está ligado a la idea de la ciudad como icono de la modernidad por tanto al hombre moderno, se proyecta como la mayor posibilidad para mejorar las condiciones del municipio y la forma como se debe vivir. El habitante se enfrenta a una nueva condición que le exige desterritorializarse y reterritorializarse, adaptar su cuerpo a un nuevo tipo de arquitectura, enfrentar sus prácticas saberes a las nuevas condiciones las cuales están enfocadas en la normatización de la vida de los habitantes, creándoles necesidades que sólo pueden ser satisfechas reproduciendo las practicas del capitalismo.

La planificación de las CRS influye en promover falta de identidad para apropiarse, ya que el diseño y construcción de las viviendas tienen criterios estandarizados de las viviendas de interés social, donde está implícita la imposición del manejo de los espacios interiores y exteriores, al igual que una nueva organización y otras formas de satisfacer sus necesidades básicas. Se dominan los cuerpos humanos a través del

diseño urbano y la arquitectura de la vivienda, formas de control de cómo se debe vivir, homogenización de las dimensiones de una vivienda y su entorno, distribución de las actividades para la reproducción y producción de las personas, esto influenciará la forma de pensar y comportarse.

Sennett nos habla del afán de mandar y el apremio de ser mandado...El sentimiento de ser objeto de interés bajo estas condiciones humanas es el placer de ser poseído. Por tanto la estructura de purificación va unida al sentimiento de interés humano que es, de hecho, una representación del poder (1975:134) El interés del gobierno para tener poder sobre el destino de las comunidades al dirigitas y ponerles un orden y también el del sometimiento de estas a través de una identidad purificada, ante el gobierno visto como benefactor de las comunidades víctimas.

Miguel Gómez Gómez el fondo municipal llevo todo. Entregaron la llave y se fueron. Comisariado ejidal es la autoridad. No podemos hablar ni defender su derecho nadie nos participa quedamos humillados. Se ve bien, pero es para mascarar no más. Queremos un apoyo porque el gobierno. Somos campesinos sabemos trabajar (Sebastián, paraje Ninamó, 51 años).



Foto 128, Foto 129. Tipos de cocina otorgadas por el gobierno en Ciudad Rural Sustentable "Santiago El Pinar"

Fuente: Trabajo de campo 2016

Todos los habitantes con quienes pude tener una conversación me aseguraron que se quedarían o regresarían a la CRS si esta tuviera agua y empleo. Un aspecto que es apreciado es la ubicación de la CRS, los planteles educativos y el Centro de Salud con Servicios Ampliados. Otros por su parte hablan de su propia experiencia y expresan que no pudieron adaptarse a la vivienda, permanecieron 4 meses y luego regresaron a su paraje.

Cuando se construyó la CR, tratamos de acomodarnos, acostumbrándonos al clima, la familia no se haya...no se pudo; es sencillo la puerta con un alambrito se abre (...) Cuando la construyeron no hubo cambios quedó lo mismo, pero si hubo desilusión. Ahora ya no paso a la CR voy directo a Larrainzar (Rafael, paraje de Choyó, 37 años).



Foto 130. Cocina construida en la Ciudad Rural Sustentable “Santiago El Pinar”

Foto 131. Temazcal en la Ciudad Rural Sustentable “Santiago El Pinar”

Fuente: Trabajo de campo 2016

En un primer momento se entregó un lugar para la cocina dentro de la vivienda, después fue construida un tipo de cocina en la parte posterior del lote y separada de la vivienda, la cual tiene un tanque para el agua, lavadero y un mesón para la estufa.



Foto 132. Cocina en la Ciudad Rural Sustentable “Santiago El Pinar”

Foto 133. Cocina paraje Choyó

Fuente: Trabajo de campo 2016



Foto 134. Semilleros

Foto 135. Crianza de pollos dentro de la casa

Fuente: Trabajo de campo 2016

Quienes habitan la CRS, procuraron construir una cocina similar a la que tienen en sus parajes, reproducen la misma forma, organización, son amplias y hechas de madera. Existe un proceso de territorialización al apropiarse de la vivienda, con la construcción

de la cocina, lo cual va unido a su identidad y la vida cotidiana, ya que al realizar esta reproducción, se mantiene las mismas costumbres y actividades que se realizaban antes.

La crianza de pollos, aunque no de la manera más salubre, y el cultivo de las semillas también son prácticas que hacen parte de la vida cotidiana de los habitantes de las comunidades y que ahora habitan la CRS.

El territorio se concibe como un constructor de identidad, tal vez el más eficaz de todos (Bonnemaison y Cambrézy, 1996:14). El Estado realiza un discurso sobre la vivienda digna y los pobladores también tienen un imaginario de lo que desean que se haga realidad, se crean falsas expectativas.

Contrariamente a la nación, una etnia es, si se quiere una nación desterritorializada, es decir una comunidad cultural disociada real o simbólicamente de su territorio ancestral por desplazamiento forzado, por despojo o por la reformulación jurídica de su relación con la tierra en términos instrumentales (circunscripción político-administrativa, régimen de propiedad...) y no ya en términos simbólico-expresivos (Giménez, 2007:132).

La reubicación no sólo implica el traslado físico, se enfrentan a construir imaginarios de lo que es vivir en el nuevo territorio. En el caso de las comunidades indígenas el vínculo con la tierra es de gran valor, así que alejarlos de este vínculo es cambiar todo su imaginario.



Foto 136, Foto 137. Carretera hacia Choyó y Pushiló

Fuente: Trabajo de campo 2016

¿Qué es lo que le gusta de Santiago El Pinar?

Me gusta porque aquí nací aquí crecí, sus tradiciones sus culturas la forma y todo, todos los que habitan hace tiempo conocí así viví no pienso cambiar en otro lugar.

Diferencia con otros municipios la vestimenta forma de hablar varia un poco pero no más eso. Me llevo bien cualquier lado tengo conocidos amigos (Santos, paraje Choyó, 20 años).

En la carretera que lleva a los parajes de Choyó, Pushiló, es común que la población camine a estos parajes. El más lejano es Choyó, el tiempo de recorrido caminando es de 40 minutos a 1 hora. Mientras que los parajes de Nachón, Ninamó están junto a la cabecera municipal.

La CRS si no existiera tengo que quedar se a vivir allá en la comunidad ahí iba a estar. Cambié mis planes escuché esto y vine acá comprar es bueno no estoy arrepentido me gusta por el espacio del terreno me gusta porque está cerca al centro

Allá está mejor, esta no muy... está bien, pero está difícil el consumo el alimento para conseguirlo tengo que ir a traerlo allá lo cosechan ahí lo van a trabajar y lo traen acá así está (Antonio paraje Pushiló, 44años).

La vivienda no solo tiene un valor fundamental en la vida del ser humano, también produce un reconocimiento social, que no sólo se logra con la posesión, a esto se suma el valor otorgado al tipo de materiales, dimensiones, características que simbolicen seguridad, duración, fortaleza, entre otras. Al no encontrar estas características que son socialmente construidas no se establece un vínculo fuerte entre el habitante y su vivienda.

Hay varias familias de 6, 7 hasta de 8 no entran en esa casa tan chiquita. Esperamos del gobierno si nos manda construir de nuevo o lo cambian con esto que sean de block pero no de madera porque no va a servir mucho, estas maderas mira como están.

Esto es del gobierno que el gobierno también que vengan a hacer revista que vengan los reporteros periodistas que esta casita no sirve pero si fuera así que

vengan que lo cambien por block vivienda bonita creo que la gente si les va a gustar vivir (Santos, paraje Choyó, 20 años).



Foto 138, Foto 139. Vivienda tipo en la en la Ciudad Rural Sustentable “Santiago El Pinar” adjunta a la vivienda existente

Fuente: Trabajo de campo 2016

Estas viviendas hacen parte del paraje de Ninamó el cual está separado de la cabecera municipal por la carretera que comunica a Santiago El Pinar con Larrainzar. Se observa que el mejoramiento de vivienda que propone el programa es construir un módulo similar al construido en la CRS al lado de la vivienda existente. Esto se realizó en Pushiló, Nachón, Pechultón y Choyó.



Foto 140, Foto 141. Muchas viviendas son utilizadas como depósitos de madera, herramientas, ropa.

Fuente: Trabajo de campo 2016

En las fotos se puede observar el estado en el que se encuentran los materiales con los que está construida la vivienda de la CRS.

Las puertas están hechas maderas muy delgadas fáciles de romper. El techo térmico tipo sándwich está compuesto por una capa de cartón seguida de unicel y una capa de triplay. El piso es de triplay forrado de plástico liso.



Foto 142. Huevo en la pared

Foto 143. Desgaste del piso

Fuente: Trabajo de campo 2016

Los pilotes de concreto, que soportan la casa son delgados y cuando la pendiente aumenta son muy altos. Al estar en una zona con bastante inclinación y donde se removió la tierra para la implantación de la urbanización, está más propensa a deslizamientos de tierra por tanto esta forma de cimentación no es la más adecuada. Además la distancia que hay entre la tierra y la placa donde está el piso es propensa a promover la humedad y la proliferación de animales insalubres dentro de la vivienda, al no existir ningún tipo de aislamiento o protección de los materiales y partes de esta.

¡Si como que hemos estrenado construcción de material las viviendas! Si yo el problema es el agua más principalmente. La carretera principalmente ya no hay peligro esta pavimentado.

¿A vivir a otra ciudad? No uno está acostumbrado acá en su tierra si tuviera paga de pronto si pero con trabajo comemos sembrado. No estamos acostumbrados a pagar el alimento (Amateo, paraje Chiquinch'en los Tulipanes originario de Larrainzar, 53 años).



Foto 144. Piso

Foto 145. Estado de las paredes

Fuente: Trabajo de campo 2016



Foto 146. Habitante quien nunca ha utilizado su vivienda

Foto 147. Interior de la vivienda

Fuente: Trabajo de campo 2016

Los muros principales están hechos de tablaroca, los muros divisorios, están hechos de triplay, material poco resistente a golpes y cambios climáticos.




Foto 148. Baño original

Foto 149. Interior de la vivienda

Fuente: Trabajo de campo 2016



Foto 150. Cocina interior de la vivienda

Foto 151. Cocina exterior de la vivienda

Fuente: Trabajo de campo 2016

Los materiales con los que se construyó el proyecto no ofrecen las condiciones tradicionales a las que están acostumbrados los habitantes, sin embargo, obliga a aceptar y a vivir con ellos porque son las nuevas condiciones que se quieren imponer

las cuales son frágiles y desconocidas convirtiéndolo en un ser vulnerable y dependiente. Para los filósofos franceses:

Deleuze y Guattari, ese Estado produce una territorialidad que no destruye por completo la territorialidad tradicional de las comunidades “primitivas”, sino se apropia de ésta, integrándola como pieza u “órgano de producción” en la nueva máquina despótica. Se trata pues de una desterritorialización compleja, pues al mismo tiempo que destruye las territorialidades previas, las reincorpora y produce una nueva forma territorial de organización social (Haesbaert, 2011:162).

El Estado genera una desterritorialización a través de la reubicación, produce necesariamente una reterritorialización que busca acomodar al poblador a las formas que el Estado propone.

Se está sin territorio cuando no hay apropiación, se percibe como mayor pobreza, para los pobladores el significado de riqueza es la tierra, sus saberes y tradiciones:

Si se percibe la pobreza como asociada a la disponibilidad de recursos “recurso” debe ser visto en su acepción más amplia, lo que incluye, a nuestro entender, la propia dimensión espacial, o sea, el territorio como recurso, inherente a la reproducción social. Con esto partimos del presupuesto de que toda pobreza y, con mayor razón aún, toda exclusión social, es también en algún nivel, exclusión socio espacial y, por extensión, exclusión territorial, o sea en todas palabras, “desterritorialización” (Haesbaert, 2011:261).

Una de las principales razones para comprar una vivienda en la CRS es la ubicación ya que está muy cerca del centro del municipio, además del centro de salud y las escuelas. A muchos no les interesa vivir en la construcción otorgada por el programa, por tal razón no la cuidan ni se apropian de ella; se le da mayor valor al terreno para después construir una vivienda en block de dimensiones mayores a la existente

Encontré a una familia que ha habitado su vivienda desde que la entregaron, estaba asombrada que esto hubiese pasado, al realizar el recorrido pude darme cuenta, que estaba en buen estado y no le faltaba ningún elemento.

Sin embargo, me llamó la atención que seguía esperando una vivienda en block, con loza y lámina. Pude observar al llegar a la vivienda para entrevistar a la familia que a un lado tenía su tarjeta de oportunidades y su credencial de elector, documentos que me fueron enseñados por la anterior entrevistada ya que no sabía su edad ni dirección porque no sabe leer. Aunque el traductor designado por la presidencia hace la presentación y pide permiso para hacer la entrevista, al finalizarla me preguntaron si yo era funcionaria del gobierno y si les iba a dar una casa. Siempre he sido cuidadosa en explicar mi objetivo y razón para hacer la entrevista y debí aclarar que no soy funcionaria del gobierno y no estoy en la posibilidad de otorgar viviendas en otro material ni arreglar las existentes. Observé sus caras de desilusión y me explicaron que ellos ya habían pedido a la presidencia municipal una vivienda en materiales fuertes y duraderos, la cual fue prometida para quienes vivieran en la CRS, pero ahora les dicen que ellos ya no tenían derecho a otro programa de vivienda porque ya habían sido beneficiarios. Pregunté al presidente acerca de esa situación y me dice que no hay ningún programa en el momento para mejorar la vivienda de la CRS.

Existen familias que, aunque tienen su vivienda en el paraje, les gusta vivir en la CRS. Sin embargo, esperan que haya un proyecto que cambie el material de la construcción de la CRS a los que ellos están acostumbrados.

Esperamos que haya una ayuda para cambiar el material de las viviendas así como están acostumbrados a vivir en las localidades. Antes tenemos otra casa en mi lugar en Boquem también podemos ir allí una semana un mes y regresamos. En Boquem tenemos una casa de loza, colado, block 6x6.

Es que a nosotros también nos parecía bien también esta porque tenía el compromiso que en 2012- 2013 me parece nos iban a dar block, nos va cambiar esta casa por block.

Lo comprometió el gobernador el presidente de la CR nos comprometió de cambiar esta vivienda a block después no nos hizo cambiar se fue al aire las pláticas no hicimos proyecto. (Magdalena Rodríguez Díaz, paraje Boquem, 26 años).

Para muchos habitantes de Santiago El Pinar ha sido esquivada la oportunidad de tener una vivienda propia y han visto la posibilidad de adquirirla en la CRS a pesar de ser viviendas sin escritura, desvalijadas, sin servicios y en condiciones inadecuadas para

habitarlas. Sin embargo para algunos estas viviendas son las únicas que se ajustan a su presupuesto; para otros representa una buena opción ya que se ubica cerca al centro y tienen cercanía a las instituciones de salud y educación.



Foto 152, Foto 153. Viviendas desvalijadas

Fuente: Trabajo de campo 2016



Foto 154. Vivienda caída

Foto 155. Vivienda desvalijada

Fuente: Trabajo de campo 2016



Foto 156. Lana para tejer artesanías

Foto 157. Mujer tejiendo

Fuente: Trabajo de campo 2016



Foto 158. Mujer con su vivienda

Foto 159. Mujer con su cocina

Fuente: Trabajo de campo 2016

El atractivo de las ciudades yace en gran parte en la yuxtaposición de lo cómodo y lo grandioso, de la oscuridad y la luz, de lo íntimo y lo público. *Megara* y *atrio* denotan oscuridad: la vivienda privada que resguarda los frágiles procesos fisiológicos que mantienen la vida; mientras que *agora* y *forum* son espacios abiertos donde el individuo realiza su potencialidad de hombre libre (Tuan, 2007:47).

Sin embargo, las condiciones de la CRS han hecho que lo íntimo sea frágil ya que los habitantes no consideran la vivienda segura debido a los materiales y a la soledad que

en ella se percibe; la madera atravesada en las ventanas y los cerramientos que se observan en varias viviendas habitadas es muestra de esta condición.



Foto 160, Foto 161. Construcción nueva en el lote que corresponde a la vivienda de la Ciudad Rural Sustentable "Santiago El Pinar"

Fuente: Trabajo de campo 2014

Algunas personas las que realmente necesitan la casa sufren por eso que quedaran aquí en la CR no tienen casa quieren vivir acá algunos realmente de verdad algunos venden porque tienen casa y tienen por interés no es realmente los que no tienen. Si hay personas que pidió no lo dieron y no tienen casa, hay persona que falta paga económica no tiene dinero necesitan la casa. Algún negocio hicieron con la autoridad de aquí o que tienen buen contacto y al final de cuentas lo venden. Santiago El Pinar necesita apoyos es el más pobre de todo Chiapas. Que vengan a construir otra vez y que hagan funcionar todo. La gente hay necesidad (Santos, paraje de Choyó, 20 años).

Es importante anotar que cuando los habitantes realizan una intervención a la vivienda tipo entregada por el IPCR no lo hacen directamente a esta sino que realizan una nueva construcción dentro del terreno. Es decir que no visualizan su inversión en la vivienda porque no la conciben para su uso a futuro.

Aquí nos vamos a quedar a vivir para siempre pero tenemos necesidades porque la casa... que la casa que lo construyen que lo hagan de nuevo quieren que sea de material no de madera si es así y el agua también que funcione la más importante que no tienen ahorita ellos van a ir que cargar lejos afuera empieza la luz el drenaje de nuevo. Quieren que lo hagan de nuevo, que haya

contacto también con el presidente porque el presidente que salió es como dije no trabajo acá se escapó se llevó el puesto del municipio y no aportó nada aquí de la gente y ellos exigen la gente aquí que su casita mandándole aquí como dije que vengan a cambiar lo más pronto posible que se pueda a el que vengan a hacerlo todo lo posible servicio pues... todos los que aquí tienen casita (Antonio, paraje Pushiló, 44 años).

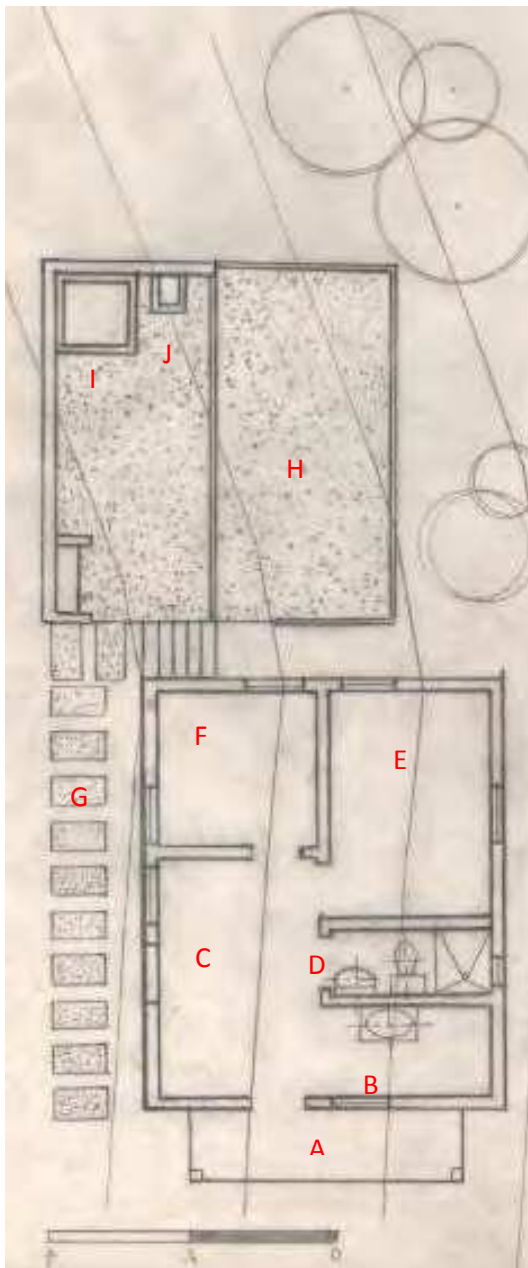
Es común que se utilice la vivienda como almacén o como dormitorio esporádico cuando se necesita realizar diligencias en la cabecera municipal.

Cuando llegaron a mencionar la primera vez que durable que iba a durar 50 años, yo pensé que era así, pero al fin no... Está un poco mal el proyecto. Viví 4 a 5 años allá arriba. Se dañó la casa (Amateo, paraje Chiquinch'en los Tulipanes, 53 años).

Si pensaría en volver. Todo eso no está bien para mí exigir a la gente que venga vivir tenemos que proyectarnos otra vez a hacer unas gestiones vamos a tocar dependencias de gobierno que vengan de nuevo pero que no sea tipo casa, sino que sea de materiales y que funcione el agua lo que es la luz y el drenaje. A mí estoy orgulloso de vivir otra vez pero que cambie todo eso porque no puede vivir la gente así (Miguel, paraje Pechultón, 44 años).

Algunos ejemplos de intervenciones realizadas a las viviendas están relacionadas con la construcción de una cocina nueva, en algunos casos son más grandes que la vivienda modelo. También es común una nueva construcción, la cual es utilizada como dormitorio.

A continuación se expone algunas transformaciones realizadas en la vivienda de la CRS "SEP":



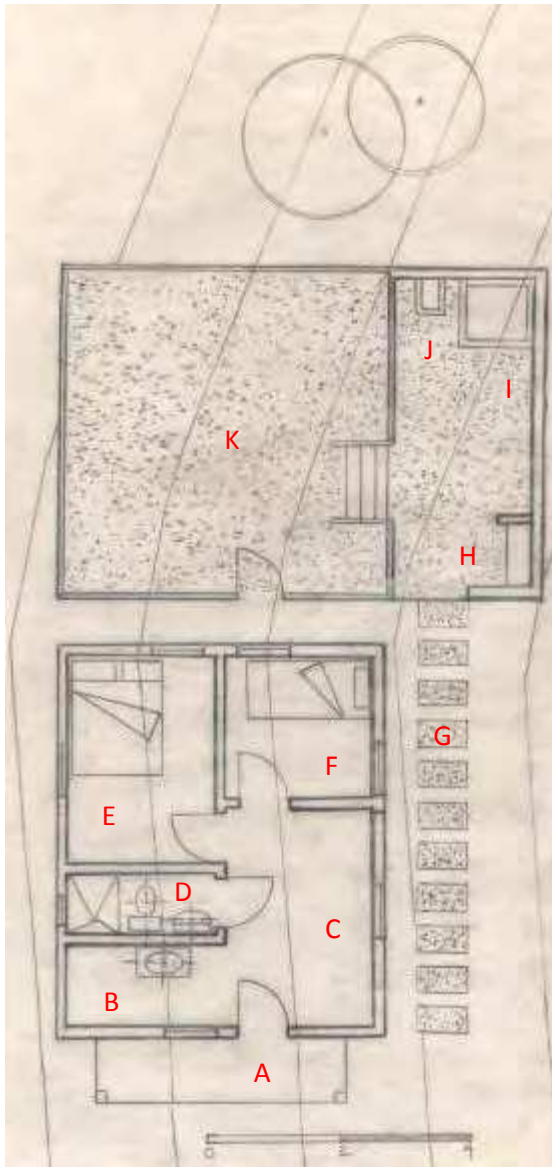
- | | |
|-----------------|-------------------|
| A. Pórtico | G. Camino |
| B. Cocina | H. Mesón |
| C. Sala/comedor | I. Tanque de agua |
| D. Baño | J. Lavadero |
| E. Dormitorio 1 | K. Cocina |
| F. Dormitorio 2 | |



Dibujo 29. Vivienda sin modificaciones de la Ciudad Rural Sustentable "Santiago El Pinar"

Foto 162, Foto 163, Foto 164, Foto 165. Cocina y vivienda

Fuente: Trabajo de campo



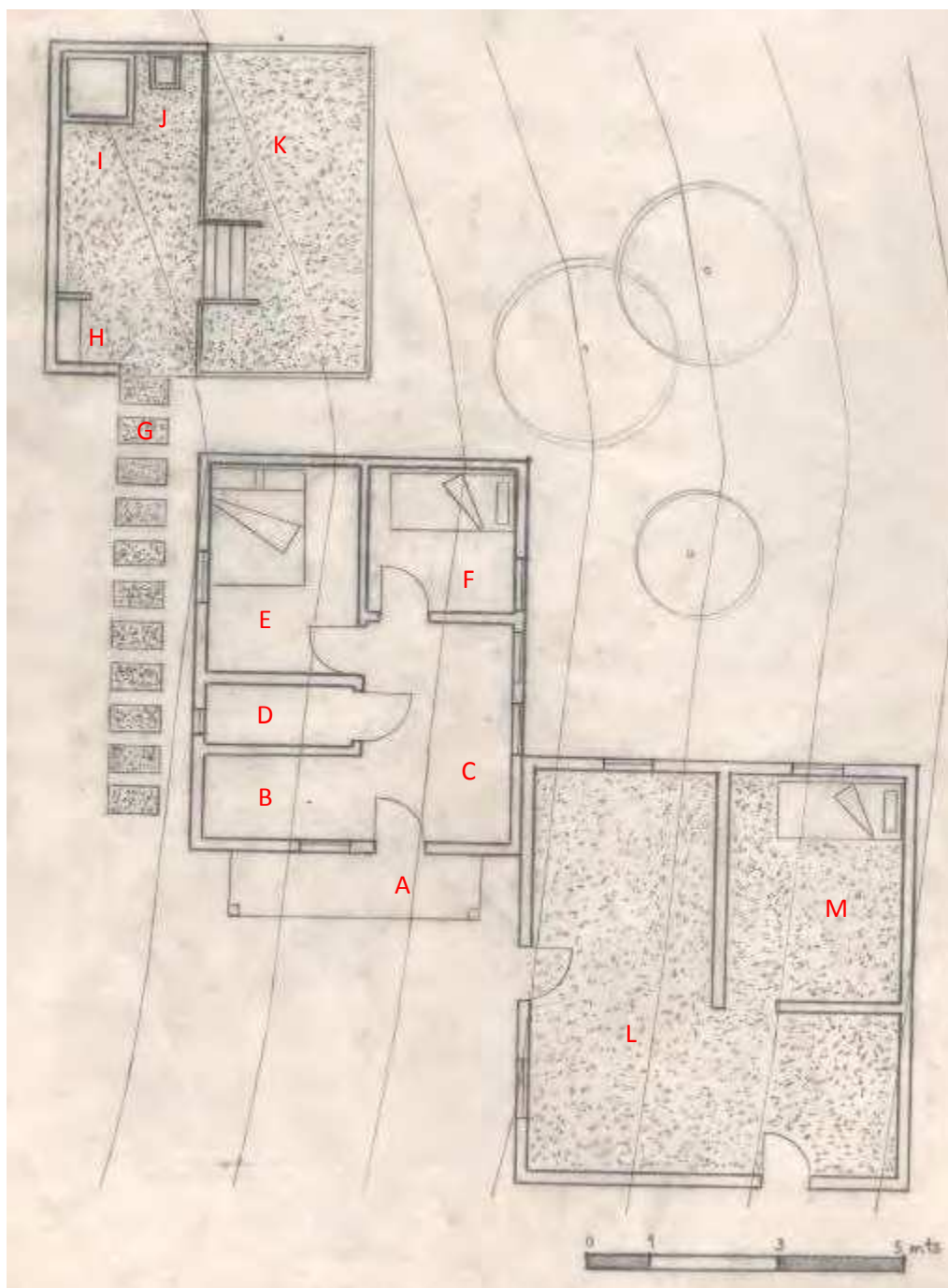
- | | |
|-----------------|-------------------|
| A. Pórtico | G. Camino |
| B. Cocina | H. Mesón |
| C. Sala/comedor | I. Tanque de agua |
| D. Baño | J. Lavadero |
| E. Dormitorio 1 | K. Cocina |
| F. Dormitorio 2 | |



Dibujo 30. Vivienda de Magdalena

Foto 166, Foto 167, Foto 168, Foto 169. Usos de la Cocina

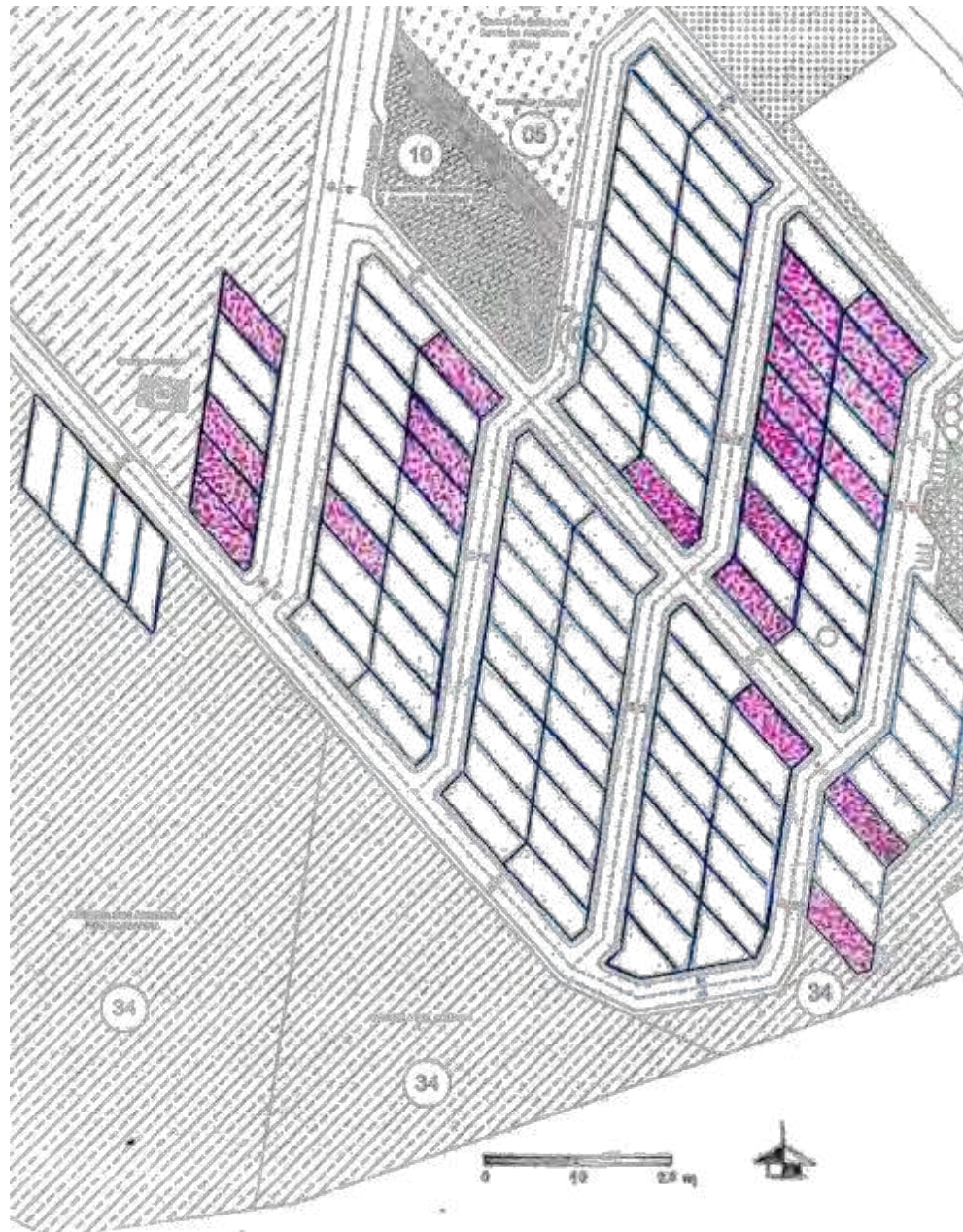
Fuente: Trabajo de campo



- | | | |
|------------------------|--------------------------|------------------------------|
| A. Pórtico | F. Dormitorio 2 | K. Cocina |
| B. Cocina | G. Camino | L. Nueva construcción |
| C. Sala/comedor | H. Mesón | M. Dormitorio |
| D. Baño | I. Tanque de agua | |
| E. Dormitorio 1 | J. Lavadero | |

Dibujo 31. Vivienda de don Amateo.

Fuente: Elaboración propia



Dibujo 32. Viviendas ocupadas en la Ciudad Rural Sustentable "Santiago El Pinar"

Fuente: Elaboración propia /Trabajo de campo 2016

En el plano se puede apreciar las viviendas que están ocupadas en nuevo barrio Chicumtantic o CRS, un 20% de las viviendas están siendo usadas.



Foto 170, Foto 171. Comercio en la en la Ciudad Rural Sustentable “Santiago El Pinar”

Fuente: Trabajo de campo 2016

Aquí hay que construir de nuevo hacer una casa bonita, por algún momento los hijos poder vivir acá ya es propiedad. Es nuestro, la casa que nos pertenece, que no se puede vender.

Esta es mi casa la que...rotoplast ya no lo tienen ya me lo robaron hace como dos o tres meses que lo robaron, la cocina. Lo que parece bien esa casa que yo le hice (Amateo, paraje Chiquinch'en los Tulipanes originario de Larrainzar, 53 años).



Foto 172. Deslizamiento y vivienda ampliada

Foto 173. Cría de animales en la Ciudad Rural Sustentable “Santiago El Pinar”

Fuente: Trabajo de campo 2016



Foto 174, Foto 175. Viviendas con cerramiento

Fuente: Trabajo de campo 2016

Existe algunos cerramientos hechos de malla los cuales evidencian los límites entre la calle y la vivienda, también se utilizan como protección y prevención ante los robos que son comunes en el sector de la CRS.



Foto 176. Cerramiento natural

Foto 177. Carga de leña

Fuente: Trabajo de campo 2016

La gente ahorita tiene propuestas. Van a volver pero que cambien la casa y que funcione la luz el agua el drenaje es la más prioridad de los beneficiarios que tienen casitas acá. Pero el problema que te digo acá es que familias que tienen 3, 4 personas no van a poder entrar no van a poder entrar no hay donde jugar los niños (Santos, paraje de Choyó, 20 años).

Así como hay habitantes que han transformado la vivienda o han encontrado formas para acomodarse en la CRS, también hay quienes regresan a las localidades.

La relación con la familia cambio estábamos alejados no platicábamos ya no lo visito cuando volví me agradecieron pues me dieron una bienvenida al llegar a la casa

Vecinos no muy bien lo hablamos no lo conozco no lo pusieron por comunidades (Santos, paraje de Choyó, 20 años).

Existe un proceso de desterritorialización seguido de una reterritorialización del territorio abandonado

Territorio y mapas mentales


En este apartado se muestra a través de los dibujos los imaginarios que se han construido en Santiago El Pinar y la construcción de una imagen identitaria, siguiendo a Abilio Vergara, esta figura es fabricada con los lugares memoria los cuales conforman un capital-memoria, el autor retoma a Armando Silva para explicar que “la evocación que realizan sus habitantes con la intención de caracterizar su lugar de residencia sobre el supuesto de diferenciarlo de otros lugares” de esta manera se construye una imagen identitaria que hace referencia a un proceso de imaginabilidad sobre un territorio. En el caso de los dibujos se encuentran una serie de lugares que se repiten y que evocan interacción, caracterización e importancia para quienes conocen el municipio.

Como imagen en el mapa mental es un medio de apoyo para establecer y puntualizar la identidad (Rapoport, 1978:54).

El dibujo es, así y ante todo, un producto de lo imaginario (Vergara, 2003:58).

Es ante todo un acto de memoria porque o es un mecanismo psicofísico como el habla, es una creación que se fabrica en la dimensión de lo imaginario (Vergara, 2003:57).

Los dibujos muestran que, para los jóvenes estudiantes de secundaria y preparatoria, la CRS hace parte de su paisaje y del territorio en el que habitan.



Dibujo 33. Vivienda en el paraje Nachón

Dibujo 34. Vivienda en el paraje Pechultón

Fuente: Taller COBACH 2016



Dibujo 35. Imagen negativa de la Ciudad Rural Sustentable "Santiago El Pinar".

Dibujo 36. Utilidad de algunos equipamientos en la Ciudad Rural Sustentable "Santiago El Pinar".

Fuente: Taller COBACH 2016

El dibujo es un recorrido, un relato de viaje que abre espacios. El recorrido o ruta hace evidente lo oculto, destapa y descubre sitios. El trazo que rasga la blancura de la hoja, en complicidad con la memoria, esculpe nuevos espacios, sitios colectivos, parajes placenteros, recovecos íntimos; es producto de los itinerarios de la acción de poblar un desierto (Vergara, 2003: 80).

El recuerdo y la memoria la redimensionan, le dan sentido, donde se inscriben recorridos y se subrayan hechos (Vergara, 2003:81).

La ciudad rural me sirve para pedir medicamentos y la escuela sirve para que las niñas(os) puedan aprender a leer y escribir. Pero lo que pasa es que el hospital no trabaja todos los días y también faltan muchos doctores para que el hospital funcione bien.

Ya me cae mal ese lugar sustentable lo define como un basurero.

Ciudad rural me gusta porque tiene muchas casas también está cerca la escuela y el hospital (Martha, paraje Boquem, 28 años).

Los dibujos permiten conocer la imagen que se tiene sobre la CRS, hay un conocimiento de cómo está estructurada y ciertamente está en la memoria de las personas. No obstante, en los recorridos diarios no hace parte de las actividades de la vida cotidiana de las personas.

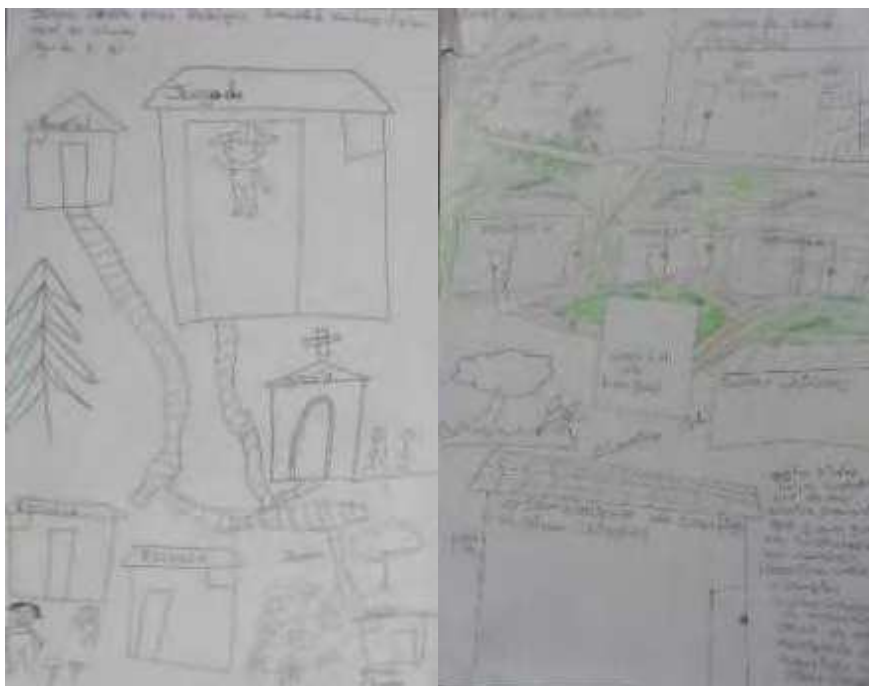
Existen lugares que son representativos para los habitantes del municipio y hacen parte de su identidad entre ellos se pueden reconocer: juzgado, hospital, iglesia, escuela, ensambladora, cancha de baloncesto, Super Chiapas, la vivienda.



Dibujo 37. La imagen de la ciudad rural sustentable para los habitantes de Santiago El Pinar.

Dibujo 38. La imagen de la ciudad rural sustentable para los habitantes de Santiago El Pinar.

Fuente: Taller COBACH 2016



Dibujo 39. Lugares que hacen parte de la vida cotidiana de los habitantes de Santiago El Pinar.

Dibujo 40⁵¹. Lugares que hacen parte de la vida cotidiana de los habitantes de Santiago El Pinar.

Fuente: Taller COBACH 2016.



Dibujo 41. Recorridos que realizan los habitantes de Santiago El Pinar.

Dibujo 42⁵². Recorridos que realizan los habitantes de Santiago El Pinar.

Fuente: Taller COBACH 2016.

⁵¹ Esta ciudad rural sustentable es muy bonito para mí que bueno que hay sustentable hay escuela y hospital.

⁵² Pues con la ciudad rural sustentable mejoro un poco con la vida de las personas que con el hospital principalmente. Y si es bueno vivir en una ciudad un buen ambiente (Adolfo, cabecera de Santiago El Pinar)

Los dibujos muestran la imagen del territorio para los dibujantes. Se resaltan los caminos y vías de acceso, entre ellos está la carretera que comunica a Santiago El Pinar con Larrainzar la cual remite a cierta fluidez ya que por allí pasan los vehículos que comunican con los parajes del municipio y a la vez con otros municipios. Las trayectorias más comunes son las vías que conducen entre otros al centro del municipio, los lugares de estudio y al centro de salud; a diferencia de las calles del barrio donde están la CRS son solitarias

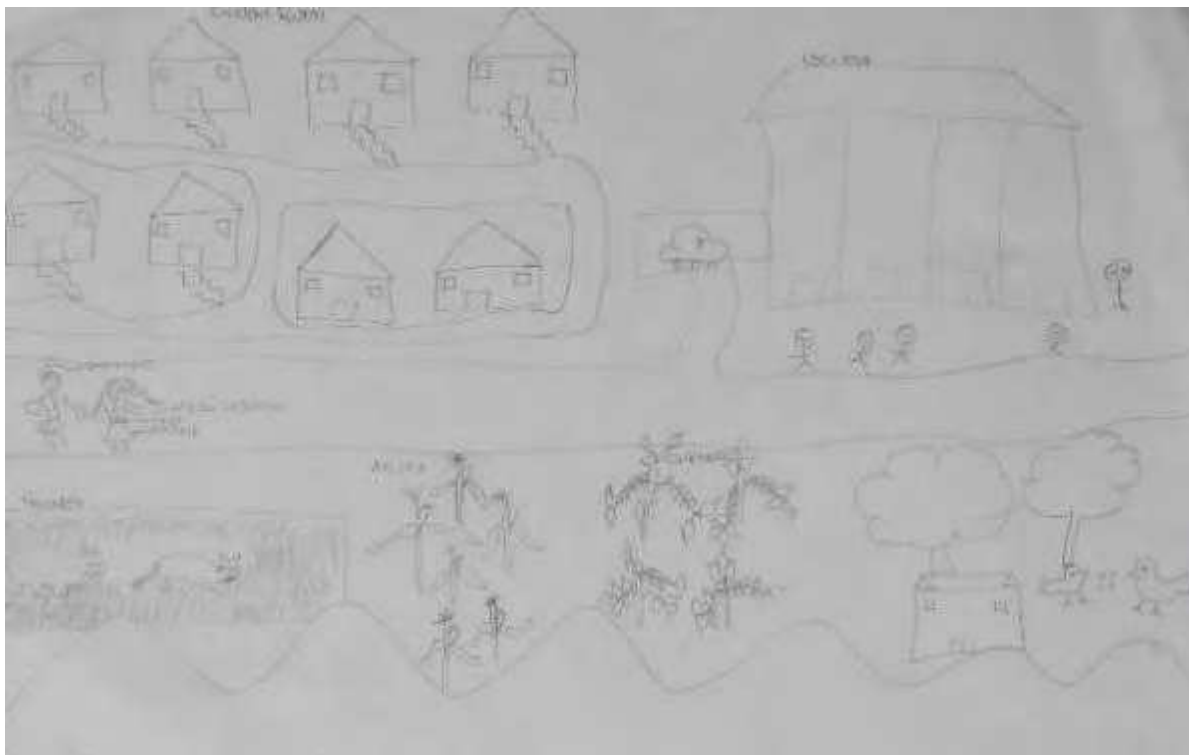
Los puntos estratégicos o de referencia a donde los habitantes ingresan; que hacen parte de la identidad territorial de los habitantes y son representados en los dibujos son el parque como lugar fundamental de encuentro, la presidencia, el juzgado (institución política), panteón, la iglesia (institución religiosa), en cuanto a los servicios están las instituciones educativas como son el COBACH, la escuela secundaria, jardín infantil, el centro de salud.



Dibujo 43. Puntos de referencia del municipio de Santiago El Pinar.

Fuente: Taller COBACH 2016

Existen además puntos de referencia en el municipio, los cuales son elementos esenciales que caracterizan la estructura urbana del municipio, estos hacen parte de los recorridos o son visibles desde diferentes ángulos y distancias. En los dibujos se puede observar que estos hacen parte de la memoria de los habitantes y también del territorio, entre ellos está la CRS y las construcciones que la componen, las cuales se convirtieron en monumentos al recuerdo de lo que alguna vez fue la promesa al progreso del municipio.



Dibujo 44. Imagen del municipio de Santiago El Pinar.

Fuente: Taller COBACH 2016

En el dibujo se observa como la carretera divide dos imágenes distintas que se tienen del municipio; en la parte superior de la hoja está la CRS y su infraestructura y en la parte inferior se representan los elementos que hacen parte de la vida de los habitantes como son: la milpa, los animales, su traje típico, la casa, los cafetales los árboles frutales, las montañas.

La carretera central funciona como un elemento que divide el centro del municipio con la CRS. Además, existen elementos naturales como son las montañas que rodean al municipio y en el paisaje se puede divisar el municipio de Aldama.



Dibujo 47. Sitios de Santiago El Pinar en la memoria de sus habitantes.

Dibujo 48. Sitios de Santiago El Pinar en la memoria de sus habitantes.

Fuente: Taller COBACH 2016

Este es un ejemplo de cómo esperan que sea construida la vivienda y el arreglo que necesita la de la CRS. Se dibujan viviendas de dos niveles con estacionamiento.

(...) muchas veces en el dibujo es más bien un proyecto el que se plasma: proyección como deseo, como imagen “cinematográfica” dirigida hacia un *ecran* y como futuro, es decir que aquello que espero encontrar lo imagino en el objeto que me ocupa. En este sentido, la imagen interior del objeto a representar es un intermediario activo. Dice el autor que “el dibujo no imita la realidad”, “es una interpretación y no una descripción”. Los hechos pueden ya no estar allí, no hay en donde buscarlos si no es en la memoria proyectiva, por tanto “no es engaño sino una visión” (Vergara, 2003: 13).

Poseer tierra es la mayor riqueza porque en ella pueden cultivar su propia vida su trabajo en ella lo que están acostumbrados a hacer dicen “sabemos trabajar la tierra”. Una nueva identidad étnica se construyó mediante la lucha y llegó a incluir a varios

grupos étnicos: “lo que tenemos en común es la tierra que nos dio la vida y la lucha” (Castells, 1997: 101).

La tierra es del municipio para la gente de ahí. Cada quien su territorio de gente indígena. Saben cómo vivir con el marido y con los hijos, nosotros sabemos cómo construir una familia como mantenerlo y también las mujeres saben cómo cuidar sus hijos (Autoridad del municipio de Santiago El Pinar, 18 de octubre de 2016).



Dibujo 49. Materiales de la vivienda paraje Choyó⁵³.

Dibujo 50. Vivienda en Nachón.

Fuente: Trabajo de campo 2016



Dibujo 51. Vivienda en el paraje Boquem.

Dibujo 52. Vivienda en cabecera municipal.

Fuente: Taller COBACH 2016

⁵³ Mi casa está hecha de block con techo de losa, la cocina está hecha de madera con techo de lámina



Dibujo 53. Dormitorio, cocina y baño en paraje Pushiló.

Fuente: Taller COBACH 2016



Foto 178. Vivienda en paraje Choyó

Foto 179. Vivienda en paraje Pechultón

Fuente: Trabajo de campo 2016

Como se observa en los dibujos, existen tres partes fundamentales en las viviendas que la conforman, los cuales son el dormitorio, la cocina y el baño; además hay especificaciones de los materiales con los que están construidas como son el block, la madera y el techo de lámina.

La cocina y el baño son construcciones independientes en los parajes, en algunos casos la cocina cumple también la función de dormitorio. El temazcal también es una construcción importante y hace parte de la vivienda.



Dibujo 54. Identidad en Santiago El Pinar.

Fuente: Taller COBACH 2016



Dibujo 55. Elementos de identidad para los habitantes de Santiago El Pinar

Dibujo 56. Elementos de identidad para los habitantes de Santiago El Pinar

Fuente: Taller COBACH 2016

Para los habitantes de Santiago el Pinar existen elementos que hacen parte de su identidad como habitantes de este territorio. En el dibujo se observa, la milpa, vestuario, fiestas, Iglesia, presidencia, CRS.



Foto 180. Panteón

Foto 181. Parque de Santiago El Pinar

Fuente: Trabajo de campo 2016




Foto 182. Peregrinación

Foto 183. Iglesia de Santiago Apóstol

Fuente: Trabajo de campo 2016

En el centro hay un cerrito ahí llegan los señores donde nace la fiesta todos los años en febrero fiesta grande carnaval, en el parque se hace pero hay personas que están encargadas de hacer las fiestas que son alféreces son designados por la gente son de diferentes comunidades. En enero San Sebastián (...) Centro lugar de reunión o en comunidades ahí se reúnen donde hay un lugar un espacio agencias municipales (Raúl, cabecera municipal de Santiago El Pinar, 26 años).



Dibujo 57. Elementos de identidad para los habitantes de Santiago El Pinar

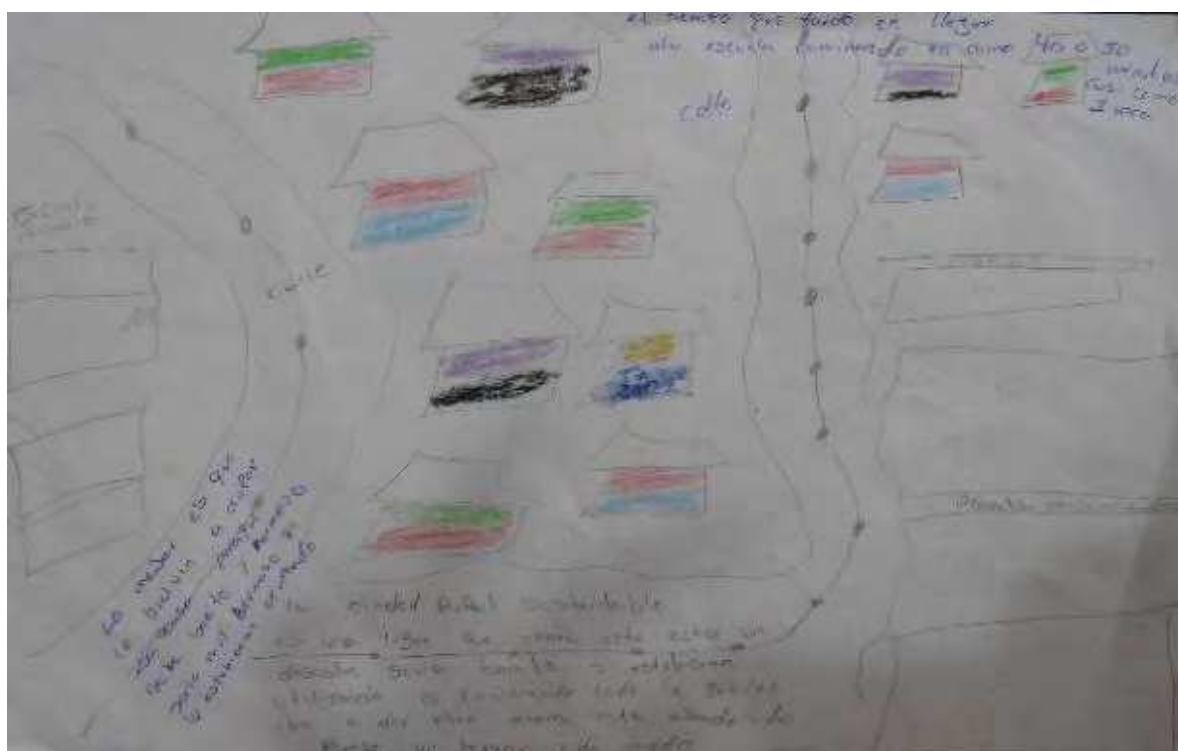
Dibujo 58. Elementos de identidad para los habitantes de Santiago El Pinar

Fuente: Taller COBACH 2016



Foto 184, Foto 185. Vista desde la Ciudad Rural Sustentable "Santiago El Pinar"

Fuente: Taller COBACH 2016



Dibujo 59. Imagen de la Ciudad Rural Sustentable "Santiago El Pinar"⁵⁴.

Fuente: Taller COBACH 2016

⁵⁴ La ciudad Rural Sustentable es un lugar que ahora está hecha un desastre. Sería bonito si estuvieran utilización o funcionando todo lo que les iban a dar pero ahora está abandonado parece un terror y da miedo.

Se puede apreciar otros municipios vecinos como Aldama, así como las montañas y la vegetación propias del territorio. La CRS tiene un gran impacto en el paisaje del municipio ya que es visible desde afuera y desde adentro se convierte en un mirador.

Una imagen eficaz requiere, en primer término, la identificación de un objeto, lo que implica su distinción con respecto de otras cosas, su reconocimiento como entidad separable. A esto se le da el nombre de identidad, no en el sentido de igualdad con otra cosa sino con el significado de individualidad o unicidad. En segundo término, la imagen debe incluir la relación espacial o pautal del objeto con el observador y con otros objetos. Por último, este objeto debe tener cierto significado, práctico o emotivo, para el observador. El significado es asimismo una relación, pero se trata de una relación completamente diferente de la espacial o pautal (1998:17-18).

Esto lleva a la definición de lo que se podría denominar imaginabilidad es decir, esa cualidad de un objeto físico que le da una gran probabilidad de suscitar una imagen vigorosa en cualquier observador de que se trate (1998:19).



Dibujo 60. Imaginarios de identidad territorial.

Dibujo 61. Imaginarios de identidad territorial.

Fuente: Taller COBACH 2016

Hay otras influencias que actúan sobre la imaginabilidad, como el significado social de una zona, su función, su historia e incluso su nombre. Se las pasará por alto, ya que nuestro objetivo consiste en develar la función de la forma en sí. Se da por sentado que en el diseño concreto la forma debe utilizarse para reforzar el significado y no para negarlo (1998:61).

En el dibujo se puede apreciar como la CRS ahora hace parte del paisaje y de la identidad territorial del municipio. Además, se aprecian los elementos, que para los habitantes de Santiago El Pinar, hacen parte de su identidad, entre ellos están: panteón, juzgado municipal, CRS, kiosco municipal, los cafetales, vestido, templo, hospital, cerros.

Estas viviendas fueron otorgadas a quienes no habían recibido ningún tipo de apoyo, es decir que quienes habían sido beneficiarios de la CRS ya no tendrían derecho a otra construcción. Sin embargo en mi última visita me pude percatar que había una vivienda construida en un lote de la CRS, esto se debió a que cambió de dueño y pudo obtener el beneficio. En la foto se aprecian la nueva construcción, la cocina construida por el gobierno, la cocina construida por los habitantes y el módulo de la CRS.



Foto 186, Foto 187. Vivienda otorgada por el municipio de Santiago El Pinar

Fuente: Trabajo de campo 2018

No del gobierno federal casi ya no. Estamos construyendo del fondo del municipio aquí hay viviendas del techo financiero que manejamos como ayuntamiento casi ya terminamos la construcción nos estamos caminando ahorita, ya el día jueves el día 20 se inauguraran las viviendas, donde quedan en diferentes comunidades, repartido la vivienda.

Construcción de concreto de block, de techo de concreto, todas son iguales, son 6 por 6, 3 cuartos quedo, dos recamaras y una sala.

La construcción no tiene baño sólo para dormir y su sala, se construyeron 55 viviendas

Le corresponde a quien no tiene vivienda, a los que le dieron de la CRS ya no le tocó solo al que no tiene vivienda y eso lo estamos viendo más de los jóvenes y tiene derecho de tocar y recibir la vivienda (Autoridad del municipio de Santiago El Pinar, 18 de octubre de 2016).




Foto 188, Foto 189. Interior de la vivienda otorgada por el municipio

Fuente: Trabajo de campo 2016



Foto 190. Vivienda entregada por el municipio

Foto 191. Proceso de territorialización

Fuente: Trabajo de campo 2018

La gente tuvo que seguir con su vida, hacer frente a la situación, adaptarse o irse de la CRS, para muchos fue una ilusión momentánea, para otros ha sido frustrante ya que esperaban mejores resultados de este programa y para otros pocos una forma de tener su propio territorio dentro de sus posibilidades.

Muchos pobladores actualmente siguen esperando que se les otorgue una vivienda que satisfaga sus expectativas; aunado a esto tampoco sienten que la vivienda otorgada es propia ya que nunca hubo entrega de escrituras.

Comentarios finales

Durante las conversaciones con los habitantes de Santiago El Pinar sobre la vivienda de la CRS, es primordial para ellos una nueva intervención del gobierno, en donde este les construya una vivienda con los materiales que conocen. Además de la reactivación de la ensambladora y demás proyectos.

La mayoría de los beneficiarios eran personas que no poseían vivienda y la necesitan, por esta razón piden que se mejore y se solucione el abastecimiento de agua y que puedan sustentarse teniendo un empleo.

Hay un sentimiento de desilusión e impotencia debido a que no pudieron apropiarse de la vivienda y tuvieron que permanecer en sus parajes originarios. Evidencian como la vivienda se va rompiendo y dañando aunque no hacen nada por detener esta situación pues para ellos la mejor solución es que el gobierno vuelva a construirla con materiales como block para las paredes, un techo de lámina, un piso de cemento, con la cocina y el baño aparte.

El modelo de CRS se presenta como un proyecto moderno pero, como se mencionó anteriormente, su aceptación implica cambiar la relación con el territorio, los tiempos y actividades diarias, las formas de socialización y modos de producción. En otras palabras conlleva una falta de consideración hacia las personas, su cosmovisión y

formas de vida, ante la idea asumida que la modernidad y lo urbano son ideales a seguir.

Para los pobladores el deseo de tener una vivienda y de recibir un apoyo por parte del Estado, hace que pongan sus esperanzas en lo que será un gran proyecto. Pero las condiciones ofrecidas para la territorialización en la CRS no tienen en cuenta los conocimientos y los deseos de los beneficiarios con relación a la vivienda, tampoco los modos de producción económica, social y cultural. La propuesta se basa en un concepto de desarrollo que responde a una lógica occidental y capitalista, que no contempló una consulta previa por parte del gobierno a la población y que sólo muestra el camino que se ha impuesto sin tener en cuenta las prácticas ancestrales, las tradiciones, costumbres los valores comunitarios, que desde otras latitudes se han recuperado a partir del bienestar general basado en el “buen vivir” (Arévalo y López, 2017: 14)

Una práctica que se considera tradicional para la celebración de las fiestas religiosas se ha convertido en un problema social debido a la incontrolable ingesta de alcohol especialmente por la población joven del municipio, situación que se ha tornado preocupante debido a que ha desencadenado otros problemas sociales como inseguridad, asesinatos, drogadicción, suicidios. Aunado a la invasión de los medios de comunicación que profundizan el problema por la insatisfacción de estas poblaciones de obtener riqueza como parte del imaginario de la felicidad.

A los habitantes les gusta la ubicación de la CRS porque está cerca de la cabecera municipal, los planteles educativos y el hospital. Lo que no les gusta son los materiales con los que fueron construidas las viviendas y las dimensiones tan pequeñas de esta y del terreno.

¿Realmente una vivienda de block con techo de colado y piso de cemento es lo mejor? O es otra herencia de lo que creemos que es la mejor vivienda, así como lo son también los proyectos productivos y comerciales que se ejecutan.

En el siguiente capítulo se realiza una comparación entre las dos ciudades sustentables presentadas en este documento, ya que son proyectos realizados para

diferentes poblaciones y territorios que tienen en común la implantación de la misma política pública. La intención es hacer un primer acercamiento para evidenciar que tanto impactó esta política pública en la población y el territorio, mostrando las similitudes y/o diferencias, los cambios en el tiempo, las permanencias.

CAPÍTULO VI: COMPARACIÓN DE DOS REALIDADES: UNA POLÍTICA PÚBLICA DOS TERRITORIOS

*El concepto de progreso debe ser fundamentado en la idea de catástrofe. Que "las cosas continúen así" es la catástrofe.
Walter Benjamín*

Han pasado algunos años desde la implementación de este proyecto, cuando hablo de las CRS, encuentro diversas opiniones, me dicen ¿fueron un fracaso verdad? ¿Si viven allí? ¿Qué sucedió con ese proyecto? A muchas personas les produce admiración que la gente viva allí, muchos nunca han escuchado de ellas y otros no conocen los municipios donde se construyeron. A pesar que fue noticia nacional y los medios de comunicación contribuyeron para divulgar el proyecto, me ha conmovido el desconocimiento general, cuando inicié el trabajo de campo en 2011 escuchaba comentarios como: ¡que buen proyecto es eso que les dieron, unas viviendas muy bonitas y empleo, quisiera tener esa oportunidad!, ¡está bueno ese proyecto!, ¡qué cantidad de dinero que se invirtió en ese proyecto, pero les quedó muy bien! Los medios de comunicación y el gobierno se encargaron de dar una imagen de progreso, disminución de la pobreza y mejoramiento de las condiciones de la vida de las poblaciones; sin embargo cuando terminó el sexenio que creó la política pública, las percepciones cambiaron. Al retomar mi trabajo de campo en 2013, tanto el gobierno como las personas se habían olvidado de las poblaciones, sin embargo estas esperaban que el nuevo gobernador reanudara el apoyo que estaban acostumbrados a recibir.

Por tal razón quise conocer las apreciaciones de quienes realmente han tenido que vivir esta política pública, así que se realizó un ejercicio con los habitantes de la CRS, donde se mostraron fotos correspondientes a la otra CRS, consistió en un reconocimiento entre ambos territorios.

El ejercicio también sirvió para conocer la opinión de las personas sobre la CRS del otro y no sólo quedarme con mi percepción, es valioso y apropiado la opinión de los directamente relacionados, quienes realmente viven día a día en estos territorios. Cuando mostré las fotografías las poblaciones reaccionan de manera distinta, mientras en “NJG” son más expresivos y hacen una reflexión en voz alta de lo que observan en “SEP” se limitan a observar, permaneciendo por un lapso de tiempo largo con cada foto y al final sólo se limitan a dar su opinión con una frase corta que en la mayoría de los casos fue “esas casas están mejor que las de nosotros”.

Es necesario aclarar que para realizar este capítulo tuve la dificultad de no contar con la misma cantidad de información de cada CRS sin embargo quise realizarlo ya que constituye un ejercicio de gran utilidad que contrasta los procesos territoriales y las respuestas de cada territorio a una política pública.

En cuanto a la diferencia de cantidad de información quiero mencionar que las dificultades fueron: la duración del trabajo de campo para cada territorio fue distinto, el primero comenzó desde el año 2011 en la CRS “NJG” allí permanecí por temporadas más largas, logré convivir y entender desde mi percepción e inquietud de formación en las ciencias sociales, varias situaciones de su vida a diferencia de la CRS “SEP” donde empecé el trabajo de campo en el año 2013 con visitas esporádicas; fue hasta el año 2016 cuando hubo un trabajo de campo permanente, pero desafortunadamente muy corto.

En segundo lugar, en “NJG” hubo una ocupación de las viviendas que se ha mantenido hasta la actualidad, a diferencia de “SEP” donde las viviendas habitadas son pocas y quienes debían ocuparlas regresaron a sus parajes. Otra dificultad de este territorio fue mi desconocimiento de su idioma, como consecuencia mucha información se perdió en la traducción. También la prevención de la gente para responder preguntas realizadas por mí, pues su disposición a colaborar era condicionada, ya que si no llegaba con un funcionario del ayuntamiento o alguien de su comunidad no lograba su atención. Por último al encontrarse la mayoría de los informantes en los parajes mi traslado a ellos se convertía en dificultad, pues no hay una ruta de transporte público

que realice estos recorridos y debía esperar a encontrar un transporte privado que me llevara.

Esta política pública que ha sido ejecutada en dos territorios, con características diferentes, ha tocado la vida de las personas de distinta manera. Sartori afirma que:

Las comparaciones que sensatamente nos interesan se llevan a cabo entre entidades que poseen atributos en parte compartidos (similares) y en parte no compartidos (y declarados no comparables) (Sartori, 2002:35). En este caso la similitud está en la política pública del Estado de Chiapas, la diferencia está en las poblaciones a las que fue destinada.

Se hacen comparaciones a través de mostrar las similitudes y también las diferencias. A continuación se presenta un cuadro síntesis de los aspectos que se tratan y para qué sirven:

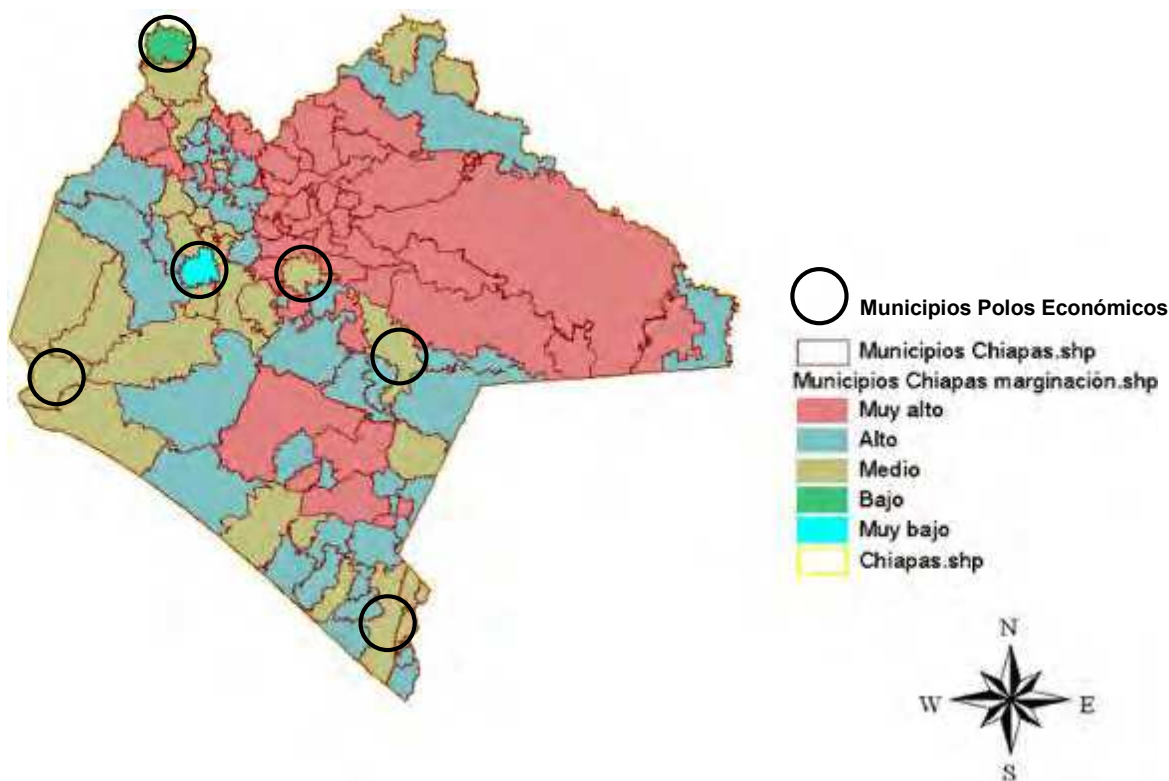
¿Qué dicen los habitantes de la Ciudad Rural Sustentable “Nuevo Juan del Grijalva” de la Ciudad Rural Sustentable de “Santiago El Pinar”?	La observación de las fotos y la forma de responder evidencia las expectativas y frustraciones que cada población tiene sobre el proyecto
¿Qué dicen los habitantes de la Ciudad Rural Sustentable “Santiago El Pinar” de la Ciudad Rural S de “Nuevo Juan del Grijalva”?	
Cambios en el tiempo en la Ciudad Rural Sustentable “Nuevo Juan del Grijalva”	Al ser esta CRS la que fue habitada se puede apreciar cómo se han apropiado de ella.
Cambios en el tiempo en la Ciudad Rural Sustentable “Santiago El Pinar”	Existe en grado pequeño algunos ejemplos de apropiación. Predomina el abandono y la destrucción progresiva de la infraestructura.
Similitudes entre los dos territorios	Evidencia las formas de apropiación que son comunes para las dos poblaciones.
Diferencias entre los dos territorios	Se presentan las diferencias encontradas en cuanto a la forma de apropiación y respuesta a la política pública de CRS

Lo que permanece en los dos territorios

Se aprecian las características que mantienen las dos poblaciones después de la implementación de la CRS

Fuente: Elaboración propia

En el mapa 30 se muestra que gran parte del estado tiene un grado de marginación muy alto y alto a excepción de su capital Tuxtla Gutiérrez que posee un índice de marginación muy bajo y de cinco municipios que actúan como polos económicos como son: San Cristóbal de Las Casas en la región de los Altos, Comitán de Domínguez en los valles ganaderos, Tapachula y Arriaga sobre la costa del Pacífico con índice de marginación medio y el municipio petrolero de Reforma con un grado de marginación bajo; constituyéndose como polos económicos.



Mapa 30. Grado de Marginación de Chiapas.

Fuente: Elaboración propia con base en los datos del Consejo Nacional de Población CONAPO, Instituto Federal Electoral IFE.

Existe gran diferencia entre Ostuacán y Santiago El Pinar en cuanto a presencia de población indígena actual, tiene que ver con la historia de las poblaciones que actualmente ocupan estos territorios, las cuales son muy distintas. La permanencia de las lenguas precolombinas en Santiago El Pinar, la búsqueda de autonomía y la lucha por la tierra son características que han permanecido a lo largo del tiempo. En el caso de Ostuacán sus antecesores zoques han sido disminuidos y reducidos, perdido su lengua y alejados de su territorio de origen. La riqueza en recursos naturales que posee este territorio ha sido objeto de intereses particulares de explotación, lo cual ha sido punto clave para que la lucha por la tierra y la autonomía no sean tan evidentes. Sumado a esto han sufrido hambrunas epidemias, la erupción del volcán Chichonal e inundaciones.

Además, la permanencia de la poblaciones se relaciona con sus características geográficas ya que en el territorio de Santiago El Pinar y la dispersión geográfica de las comunidades hicieron que las epidemias y la represión fueran menos devastadoras, a diferencia de Ostuacán en la vertiente del Golfo de México, que se asienta en las cálidas planicies que colindan con el actual estado de Tabasco, el clima cálido con permanentes lluvias, promueve el incremento de epidemias e inundaciones.

La marginación de los municipios Chiapanecos y los rangos de viviendas hacinadas, permite observar que para estos municipios existen viviendas inadecuadas porque en ellas viven una proporción mayor de personas de las que puede albergar originando deficiente calidad de condiciones para la vida de los habitantes, característica que contribuye al muy alto grado de marginación que predomina en estos territorios. Estos datos seguramente han contribuido a la toma de decisiones en programas y políticas de vivienda, la situación no se limita la situación a estos dos municipios sino en general a todo el estado.



Mapa 31. Tipología electoral.

Fuente: Hernández, 2015⁵⁵

⁵⁵ <http://todochiapas.mx/chiapas/noticias-de-chiapas/acusan-en-chiapas-eleccion-de-estado/57600>

El mapa proporciona una tipología que sintetiza la decisión electoral de Chiapas, en donde el Partido Verde Ecologista de México este aspecto permite reflexionar acerca de una cohesión social con respecto a las decisiones electorales y el grado de participación política de manera formal. Aunque el PRI ha gozado de primacía electoral, la alianza de este con el Partido Verde Ecologista de México fue ganadora en las elecciones celebradas el 19 de julio de 2015, en la que dominaron en 87 de los 122 municipios. Su fórmula fue elegida y goza de la simpatía en el estado. La ruptura actual de la alianza PRI- PVEM empieza a generar controversia y un futuro incierto sobre las próximas elecciones (1 de julio de 2018). Sin embargo al hablar sobre las próximas elecciones los funcionarios expresan: “Ahora somos verde apoyamos al verde antes éramos PRI pero todos acordamos que apoyamos al verde, ayer se inscribió una planilla por el PAN viene de otra parte. Se hacen reuniones y ahora apoyamos al verde” (Diego, funcionario de la presidencia municipal de Santiago El Pinar, 35 años). Al preguntar sobre el movimiento zapatista expresan que: “con los zapatistas los conocemos pero no tenemos ninguna relación con ellos, sabemos quiénes son pero no más” (Pascual, funcionario de la presidencia municipal de Santiago El Pinar, 39 años).

El PRI ha estado tradicionalmente relacionado con la reducción de las bases zapatistas, también es de conocimiento general que este partido se ha movilizó gracias a caciquismos y clientelismos que le han proporcionado alianzas y su permanencia en el poder; aspectos que no ha contribuido a la reducción de la marginación del estado y específicamente de Santiago El Pinar y Ostuacán a pesar de la continuidad de los partidos y el apoyo de la población.

De esta forma se sigue reproduciendo la pobreza, a través de un discurso y de programas asistencialistas; es un círculo vicioso, el cual asegura la permanencia de los gobiernos y de los pobres. Otro elemento que contribuye a esta situación son los reportajes de televisión que necesitan de estas realidades para generar noticia.

Al ser la vivienda, los proyectos productivos y comerciales los elementos más relevantes para la población, se ve reflejado en las apreciaciones de los habitantes hacia la política pública y en la comparación de las dos poblaciones.

Sin embargo en las elecciones del 1 de julio de 2018, se produjo el triunfo del partido Movimiento Regeneración Nacional (MORENA) cambiando la historia radicalmente de la hegemonía del PRI. Durante las elecciones se presentaron enfrentamientos que detuvieron momentáneamente el proceso. Los sucesos dejaron a 15 personas lesionadas:

El enfrentamiento se habría producido entre militantes de Podemos Mover a Chiapas y representantes del Movimiento de Regeneración Nacional (Morena), luego de que los primeros se apoderaran de tres urnas para tachar las boletas a favor de sus candidatos.

El Instituto de Elecciones y Participación Ciudadana suspendió de manera momentánea las elecciones en el Municipio Santiago el Pinar en Chiapas, luego de un grupo de personas armadas amenazaron y lesionaron a balazos a 15 personas funcionarios de casilla en el lugar.

Un grupo de personas armadas amenazaron y balearon a 15 personas, entre ellos funcionarios de casilla (SDPnoticias.com, 2018).

Tres meses antes de las elecciones tuve la oportunidad de ir al municipio y hablar con algunos funcionarios, quienes estaban planeando el proceso electoral y me aseguraron que todos estaban a favor del partido Verde; sin embargo es notorio que hay acuerdos de a quien se le debe otorgar el voto. Las autoridades del municipio deciden y comunican a la comunidad y esta apoya sus decisiones, asegurando así, que sean los mismos funcionarios permanezcan durante generaciones en el poder, es decir van haciendo una rotación de cargos.

¿Qué dicen los habitantes de la Ciudad Rural Sustentable “Nuevo Juan del Grijalva” de la Ciudad Rural Sustentable de “Santiago El Pinar”?

Las fotos que se muestran a continuación fueron observadas por ambas poblaciones. A continuación presento las apreciaciones que se manifestaron.



Foto 192. Ciudad Rural Sustentable "Santiago El Pinar"

Foto 193. Viviendas en la Ciudad Rural Sustentable "Santiago El Pinar"

Fuente: Trabajo de campo 2015

Una primera impresión al mostrar la foto de la CRS de "SEP" a los habitantes de la CRS de "NJG" es una expresión de agrado hacia lo que se puede apreciar en la imagen; visualmente es atractivo porque se perciben colores llamativos, un orden, uniformidad, realmente se ha producido un cambio en el paisaje de SEP. Al mostrar imágenes de las viviendas desde una perspectiva más cercana, la percepción cambia, y empiezo a escuchar otros argumentos:

No de lejos como está esta toma se ve bien bonita, pero otra cosa es que te vayas a vivir allá, ya sería otra cosa no.

Esta es de aquí ya más o menos cambio la forma de las casitas pues ya se le fue adecuando ...todas estas aquí ya son este ya lo fuimos pues arreglando.

Se ve bonita, un poco feíto el lugar...por el terreno el lugar donde... están pequeñas (Rosa, ejido Playa Larga 3 sección, 56 años).

Para Giménez "la identidad supone, por definición, el punto de vista subjetivo de los actores sociales acerca de su unidad y sus fronteras simbólicas, de su relativa persistencia en el tiempo, y de su ubicación en el mundo" (2009:216), por tanto, al escuchar las diversas opiniones que se emiten sobre cada población es evidente el reconocimiento de los otros a través de la comparación con lo propio.



Foto 194, Foto 195. Vivienda destruida y desvalijada en la Ciudad Rural Sustentable “Santiago El Pinar”

Fuente: Trabajo de campo 2013



Foto 196. Dormitorio e paraje Nachón

Foto 197. Dormitorio en la Ciudad Rural Sustentable “Santiago El Pinar”

Fuente: Trabajo de campo 2016

Las opiniones de los pobladores de “SEP” acerca de porqué las viviendas han sido destruidas son diversas ya que afirman que “esas viviendas no son dignas”, otros explican que no han sido los habitantes del municipio quienes han realizado estas

acciones “son personas ajenas a la población, no sabemos quiénes son”. Por su parte en “NJG”:

Yo opino y como en todos lados hay gente que le gusta trabajar, le gusta progresar en la vida y hay gente nunca han tenido nada y de repente algo lo ven bonito lo ven grande ...hay algunas personas que valoraron de acuerdo a su nivel de vida a su cultura y sintieron que progresaron y están luchando por seguir allí pero las personas que ya sintieron que los movieron , vamos a ver yo ya arregle mi casa, viniera el gobierno y me dijera te vas a salir porque te voy a dar una mejor casa y me da una cochinada a mí lo que me daría es coraje porque yo aquí ya invertí igual me paso allá , porque yo estoy acostumbrado a vivir diferente y el gobierno dice es que te lo voy a dar mejor y al momento dan una cochinada , hay personas que no tienen casa ni nada de repente te dan, no si está bien nos ayudó algunos se sienten ayudados algunos perjudicados, algunos les fue bien porque no tenían casa. (Isaías, ejido Juan de Grijalva 44 años).

Surgen diversas interpretaciones con respecto a la imagen de las viviendas destruidas y desvalijadas por parte de los habitantes, el común denominador es que hay una reacción en “SEP” de descontento y desilusión ante las promesas del gobierno sobre lo que iba a ser la CRS.

Una tristeza ver todo...yo lo compare esto ni como decirlo si de aquí tú lo comparas donde están los diputados los senadores en el congreso allá en este en el altar de Belisario Domínguez allá donde están los senadores, mira allá no puedes pasar si vas a pasar allá porque lleves algún asunto pero que vayas con alguien que sea este... parte de ellos que ya que sea un conecte que sea como este un interlocutor entre ellos y el que lleva su problema, entonces así puedes pasar ...pero mira te metes ahí donde están los senadores esos noooo hombre cada uno de esos tiene hasta su pantalla ahí está su pantallota, donde se bolean los zapatos, ahí están mirando la pantalla como les está quedando y los boleros también de él no son cualquier bolero ...con traje de corbata ... no y que, como viven los pobres sobre todo el indígena que se cree que el indígena es una raza tradicional que debería estar mejor si porque de ahí venimos nosotros, pero no...los tienen...

Nosotros estamos como somos un sándwich somos la parte de en medio, nos aprietan de aquí abajo y de aquí arriba nos tienen prensados, entonces es muy muy preocupante esa situación, pero pues si no y esto no tiene este remedio que pongamos que alguien va ponerle un hasta aquí mira los niños, estos niños que se dicen que son el futuro del país pero si no los atienden.

Todo está deteriorado ah, de verdad que es un mercado de contrastes, lo que el gobierno hace ahí te doy si quieres y si lo quieres vivir. Así la ventana no pues todo está ya discontinuado esto (Andrés, ejido Juan de Grijalva, 65 años).

Un habitante de NJG me preguntó al observar las fotos de las viviendas sin habitar ¿Porque no las viven? La respuesta fue: la razón es que no tienen agua, reaccionó rápidamente y afirmó que: “nosotros llevamos dos días sin agua y ya no queremos nada”.

Pues lo que puedo opinar es que como que viven en el hacinamiento un espacio muy chico, no tienen espacio donde ampliarse pues pa sus cosas es lo que yo puedo ver aquí en esta...

En esta a lo mejor tienen un espacio un poquito más grande porque se nota la pobreza, aunque ya el espacio está un poco más grande más abiertito sin embargo acá no debe ser un cuartito muy reducido (Andrés, ejido Juan de Grijalva, 65 años).

Los materiales, la higiene, la amplitud, la distribución, los servicios públicos con que está dotada una vivienda representan la riqueza o la pobreza para las personas que en ella habitan.

Muchos habitantes han tenido la posibilidad de conocer la otra CRS y sus habitantes a través de los medios de comunicación, como la televisión y/o internet. Cuando la ensambladora de CRS “NJG” comenzaba a activarse, fueron llevados algunos habitantes de la CRS “SEP” que habían sido instruidos sobre el manejo de los equipos con el fin de enseñar a los habitantes de la otra NJG.

Las conocíamos porque han ido de aquí allá cuando tenían la ensambladora iban allá y de aquí venían para acá ya llevamos como 80 mil pesos Lo que comentaron los visitantes de SEP en su municipio, ahondó la insatisfacción prueba de esto fueron afirmaciones como: “dicen que en la otra CRS les dieron mejores casas que a nosotros allá si son de material y más grandes...al menos nos las hubieran hecho así” (Miguel, paraje Choyó, 50 años).

Aquí está los tradicionales la raza del indígena pues Chiapaneco sus facciones y todo (Andrés, ejido Juan de Grijalva, 65 años).



Foto 198. Los ancianos “El pasado”

Foto 199. Jóvenes frente de los altares en el día de muertos

Fuente: Trabajo de campo 2016

El indígena su indumentaria todo su vestido de la mujer su huipil como viven estos unas láminas de esas... la leña en el más completo abandono, estos si tienen leña.

En el indígena es muy común que se casen chamaquitos de 13 de 14 de 12 años el chamaco ya...

Las características físicas de la población indígena de “SEP” son claramente descritas por los habitantes de “NJG”. A través de las fotos se producen apreciaciones como:

Porque el indígena su fisonomía su cara sus partes y todo es muy distinta

La cara la forma de su este del mentón son sus ojos son tirando a más o menos como a japonés y entonces se da uno cuenta rápido hasta en su caminar en el andar se distingue uno del otro es un andar como este mas ondulante o sus pasos son este más ligeros...el indígena se va pues más rápido están acostumbrados a nadar en la selva en terrenos más ondulados... (Andrés, ejido Juan de Grijalva, 65 años).

Para mí fue sorprendente que muchas personas a quienes les mostré las fotos en NJG no habían visto los vestidos de los indígenas de los Altos. Sin embargo reconocieron que se ven muy diferentes a ellos.

¿Qué dicen los habitantes de la Ciudad Rural Sustentable “Santiago El Pinar” de la Ciudad Rural Sustentable de “Nuevo Juan del Grijalva”?

La experiencia de mostrar las fotos de la CRS “NJG” a los habitantes de Santiago El Pinar fue muy diferente a la vivida en la situación contraria por varias razones; en primer lugar se limitó a pocas personas debido a que encontré poca disposición para realizar este ejercicio, la mayoría de la veces sólo observaron las fotos y realizaron un pequeño o ningún comentario sobre ellas el cual se refería a una comparación en la que se evalúa de manera negativa a la CRS.

En mi última visita mostré las fotos de la CRS “NJG” al presidente y a quienes trabajan con él, esperando tener una mayor información de sus apreciaciones, pero lo que sucedió es que las fotos fueron de mano en mano, las miraron con gran interés pero su actitud fue guardar silencio o hacer comentarios internos en lengua “tzotzil”, no recibí mayores respuestas describían las fotos, había algunas risas y me realizaron preguntas con respecto al funcionamiento de la ensambladora, el material de las viviendas y si estas estaban habitadas: El común denominador de los comentarios fue afirmar que las viviendas de la CRS “NJG” estaban más grandes y con mejores materiales. Aunque hice una explicación del tipo de materiales y las dificultades que los habitantes han tenido con la vivienda, en general su percepción no cambió y reiteraron su opinión sobre que para ellos una casa como la de “NJG” está mejor en comparación con la que recibieron.

Generalmente había preguntas hacía mi acerca de los materiales de las viviendas. Aunque también hubo algunas apreciaciones como las siguientes:

Como que todavía aguanta más. Esa casita está buena con repello. De tamaño como que esta pequeño como que aguanta. Está bien no más que quiere adobe con material que sea durable para que así no nos metan miedo por los entes

que a veces llegan a espantar a robar a echar bala (Hernández, originario de Larrainzar paraje San Antonio Buenavista, 53 años).



Foto 200. Vista desde el Templo Católico en la Ciudad Rural Sustentable “Nuevo Juan del Grijalva”

Foto 201. Vivienda transformada en la Ciudad Rural Sustentable “Nuevo Juan del Grijalva”

Fuente: Trabajo de campo 2015

Se ve ordenado la tierra se ve planada en Santiago esta parada. Ta bien porque allá creo que como bien ordenados bien educados para vivir tienen luz tienen agua así las casa como que cuidan a todo como que nosotros hay unos que no le interesan...ta bien (Hernández, paraje San Antonio Buenavista, 53 años).

Se ven más bonitas las casa en Juan del Grijalva, pero lo que pasa es diferente los materiales Juan del Grijalva esta aplanado está mejor aquí más o menos un poquito en cerro (Martha, paraje Boquem, 28 años).

Saben más español tiran pantalones aquí tiran nagua. Somos diferentes cada municipio.

Es de adobe como que todavía aguanta eso. Más mejor este porque es adobe mejor material. Lo más principal es que tenga buen material para que este resistente un poco (Hernández, paraje San Antonio Buenavista, 53 años).



Foto 202. Felipa y sus hijos en la Ciudad Rural Sustentable “Nuevo Juan del Grijalva”

Foto 203. Vivienda donde habité en la Ciudad Rural Sustentable “Nuevo Juan del Grijalva”

Fuente: Trabajo de campo 2016



Foto 204. Ampliación de la vivienda en la Ciudad Rural Sustentable “Santiago El Pinar”

Foto 205. Viviendas en la Ciudad Rural Sustentable “Santiago El Pinar”

Fuente: Trabajo de campo 2016

Cuando estaba mostrando las fotos a uno de los entrevistados, me comenta que una de las fotos es su vivienda y la ampliación que realizó; explica que él no vive allí porque no hay agua; pero si no tuviera este inconveniente le gustaría habitarla.

Me robaron todo se robaron hasta el rotoplast, mangueras todo. Esta es mi casa, me parece bien esa casa que yo le hice (Hernández, paraje San Antonio Buenavista, 53 años).

Santiago El Pinar pobre gente esta no... cuan lo menos nosotros un poquito más mejor (Andrés, ejido Juan del Grijalva, 65 años).

Las casitas se ven bonitas, de frente se ven grandes, adentro están pequeñas (Misael, ejido Juan del Grijalva, 55 años).

Tanto los habitantes de la CRS "NJG" como los de "SEP" opinan que la CRS "NJG" tiene mejores condiciones para ser habitada.

Te imaginas las casas encima de las pilastras esas ah...para que aniden las víboras ahí, esto ya cundido de monte de maleza. No son casas que sean dignas de un ser humano que las habiten por más que sean indígenas pero no es un abuso lo que hicieron ahí no, lo mismo que hicieron aquí y aquí nosotros corrimos con mayor suerte.

Porque a estos pobres si les dieron de veras como decimos aquí vulgarmente les rompieron el cajón del pan, si pero si esta.

Esos son sus enseres de ellos... ropa hasta su bomba...su mochila ah (Saúl, ejido Juan de Grijalva, 55 años).

Cambios en el tiempo en las ciudades rurales sustentables

Las siguientes imágenes muestran que en el transcurso del tiempo hay cambio en el paisaje, se observan más árboles, zonas verdes, viviendas modificadas, aumento de uso de lo público por parte de los habitantes de la CRS. "Los seres humanos, como grupo o individualmente, tienden a percibir el mundo con el "yo" en el centro" (Yi fu Tuan, 2007: 49) sin embargo hacen parte de una sociedad: La "acción social", por tanto, es una acción en donde el sentido mentado por su sujeto o sujetos está referido a la conducta de otros, orientándose por ésta en su desarrollo (Weber, 2005:5), además "el tiempo no es una dimensión ajena a las acciones sociales; el tiempo se encuentra interiorizado en el espacio, cada objeto y cada acción tiene su propio tiempo, su propia historia" (Llanos, 2013:35). Situaciones cotidianas que van caracterizando la forma de actuar de los pobladores como: "Si todavía a veces pero ya sean llevado, se

llevaron una rana un sapo, por allá lo fueron a dejar en una casa son malísimos, no cuidan nada... creo que esta es" (Andrés, ejido Juan de Grijalva, 65 años).



Foto 206. Zona recreativa 2011

Foto 207. Zona recreativa 2016

Fuente: Trabajo de campo



Foto 208. Vista en la Ciudad Rural Sustentable "Nuevo Juan del Grijalva" 2011

Foto 209. Vista en la Ciudad Rural Sustentable "Nuevo Juan del Grijalva" 2016

Fuente: Trabajo de campo

Los cambios en las viviendas evidencian un proceso de territorialización que de una u otra manera han ido forjando los intereses e ideales de los pobladores el hecho de

observar otras viviendas y comentar con los vecinos los cambios que se han realizado hace parte de los procesos de apropiación, materiales, color acabados.



Foto 210. Vivienda en 2011



Foto 211. Vivienda en 2016

Fuente: Trabajo de campo



Foto 212. Vivienda en 2011



Foto 213. Vivienda en 2016

Fuente: Trabajo de campo

El acceso con vista hacia la calle es parte de las modificaciones a las viviendas. Es común observar ampliaciones, una de ellas es prescindir del antejardín y del acceso original para hacerlos parte del interior. En otros casos son parte de adecuaciones para negocios, zonas de descanso o de otros usos

Las decisiones para modificar son tomadas de acuerdo a las necesidades, para muchos la posibilidad de tener un ingreso económico es fundamental, para otros el número de integrantes de la familia es decisivo.

Una transformación común que se ha realizado en la CRS de NJG obedecen a la ubicación de la entrada principal en la fachada que se ubica sobre la calle, originalmente la entrada está a un costado de la vivienda.

Son los pobladores quienes han usado, manipulado y transformado las viviendas a través de sus propias experiencias y han sido capaces de tomar decisiones ya sea para plasmar los imaginarios que tienen de su vivienda anterior o para crear nuevos sobre cómo se debe vivir en la CRS. Existe un diseño del arquitecto, otro el de los procesos de vida de cada persona.

El tiempo también representa para los actores, memoria individual y colectiva, acumulación de experiencias, cambio de percepción sobre su vida y el mundo que les rodea; sin embargo, el tiempo no tiene el mismo significado para todos los actores sociales, para algunos adquiere una noción lineal y progresiva, mientras que para otros la percepción del mismo tiene una orientación cíclica y parece retornar periódicamente (Llanos, 2013:37).

Además, de ubicar la entrada sobre la calle, se observa que otra adaptación común es crear un lugar para negocio o un corredor amplio que sirve como zona de estar donde muchas veces se cuelga una hamaca, también puede ser tendedero de ropa, garaje, almacenamiento de madera y otros elementos, etc.



Foto 214. Vivienda en 2011



Foto 215. Vivienda en 2016

Fuente: Trabajo de campo



Foto 216. Vivienda en 2011



Foto 217. Vivienda en 2016

Fuente: Trabajo de campo



Foto 218. Transformaciones de vivienda en sector Playa Larga

Foto 219. Transformaciones de vivienda en sector Juan de Grijalva

Fuente: Trabajo de campo



Foto 220. Vivienda en sector Juan de Grijalva 2011

Foto 221. Vivienda en 2016

Fuente: Trabajo de campo



Foto 222. Vivienda en 2011

Foto 223. Vivienda en 2016

Fuente: Trabajo de campo



Foto 224. Vivienda en 2012

Foto 225. Vivienda en 2016

Fuente: Trabajo de campo

La transformación de la vivienda muestra el ideal de belleza de las viviendas imaginarios de quienes han migrado a Estados Unidos.



Foto 226. Super Chiapas “El Amanecer” 2011

Foto 227. Super Chiapas “El Amanecer” 2016

Fuente: Trabajo de campo




Foto 228. Super Chiapas 2011

Foto 229. Super Chiapas 2016 venta de ropa en la calle

Fuente: Trabajo de campo

Muchos pobladores han viajado y/o trabajado en Estados Unidos tanto en la construcción de viviendas o en otras actividades, por tal razón han tomado la decisión de transformar el modelo original de la vivienda de la CRS con elementos de tipos de vivienda estadounidenses, así como también en otros casos han tenido preferencias

por modelos locales, las transformaciones obedecen a los ideales de comodidad y belleza de una vivienda de ciudad.

La gran mayoría de las viviendas han sido modificadas, se observan gran transformación en el transcurso de los años, otras no han sufrido cambio alguno ya que son utilizadas para la renta, en la mayoría de los casos los beneficiarios son quienes trabajan en el CEBECH y el centro de salud.

Se puede apreciar que algunas viviendas ya no están habitadas, así como cambios en los elementos del alumbrado público, los cuales se han deteriorado y en otros casos ya no existen.

Los Super Chiapas han permanecido en constantes cambios, hay temporadas en que funcionan y se han instalado diversos negocios. Otras han estado cerrados y aunque han sido solicitados por diversas personas para emprender un proyecto en ellos, el proceso de solicitud y asignación no está claro, esto origina cierres por largas temporadas y descuido en las instalaciones, otros sin embargo han cambiado su pintura y han procurado mantenerlos en buen estado y funcionamiento.

“Si no tiene la escritura el presidente no es dueño quiso quitarme el Super Chiapas y no me dejé” (Armando, ejido Juan de Grijalva, 50 años), este testimonio evidencia la falta de claridad sobre quien tiene los derechos sobre los proyectos productivos y comerciales.

Actualmente en la CRS “SEP” los terrenos son utilizados para construir viviendas en block y algunas de ellas son las otorgadas por el ayuntamiento.

El paisaje que se percibe en la CRS “SEP” es de continuo deterioro, ya que a las viviendas del proyecto no se les hace ningún mejoramiento, sus habitantes prefieren hacer una construcción nueva y preferiblemente con block.

El común denominador de las CRS es el fracaso de los proyectos productivos y comerciales en contraste con la gran importancia de las instituciones educativas y de salud, las cuales constituyen en gran parte uno de los aportes positivos de este

programa sobre todo en cuanto a la construcción y/o mejoramiento de las instalaciones para estos servicios.



Foto 230. Super Chiapas 2011

Foto 231. Super Chiapas 2016 cerrado

Fuente: Trabajo de campo



Foto 232. Vivienda subsidiada por el ayuntamiento de Santiago El Pinar

Foto 233: Construcciones con block

Fuente: Trabajo de campo 2016

El siguiente cuadro resume los equipamientos construidos en cada una de las CRS y su funcionamiento actual:

Equipamiento	Proyecto	CRS "Nuevo Juan del Grijalva"	CRS "Santiago El Pinar"
Infraestructura Urbana y Vivienda	Vivienda	90% de ocupación	10% de ocupación
	Plaza cívica	No existe	Mejoramiento Funciona
	Templo Adventista	Instalaciones en perfecto estado Funciona	Su estructura está abandonada y en mal estado. No funciona
	Templo Católico	Están descuidadas sus instalaciones Funciona	Su estructura está abandonada y en mal estado, no está en funcionamiento
	Canchas	Funciona	Funciona
	Terminal de transportes	Funciona	No funciona
	Super Chiapas	Funciona	Instalaciones abandonadas y desvalijadas No funciona
	Planta potabilizadora	Funciona	Instalaciones dañadas No funciona
	Parque	Funciona	Funciona
Social y educativo	Centro de Salud con servicios ampliados	Funciona	Funciona
	Centro de Desarrollo Comunitario (CEDECO)	Funciona	Funciona
	Biblioteca pública	No se contempló No existe	No funciona
	Jardín de niños	Funciona	Funciona
	Escuela Primaria	Funciona	Funciona
	Escuela Secundaria	Funciona	Funciona/Creada con la remunicipalización no con la CRS
	Preparatoria	No se creó con la CRS, funciona en el CEDECO	Funciona
Equipamientos de Gobierno	Presidencia municipal	No existe	Funciona
	Juzgado de paz y conciliación indígena	No existe	Funciona
	Casa ejidal	No existe	Funciona
	Comandancia municipal	Funciona	Funciona
	Módulo de vigilancia	Funciona	Funciona
	Delegación Mi Gobierno	Instalaciones abandonadas No funciona	Instalaciones desvalijadas No funciona
	Agencia municipal	Funciona	Funciona
	Granjas Avícolas	No funciona	No funciona
	Módulos de Invernaderos	Funciona 1 de 8	No funciona
	Complejo Integral del Café	No existe	No funciona
	Vivero de Café	No funciona	No funciona
	Planta Ensambladora	No funciona	No funciona

Económicos productivos	Corredor comercial		Funciona 5 de 20	Funciona la tienda DICONSA
	Planta procesadora de cacao		Nunca se usó No funciona	No existe
	Planta procesadora de lácteos		Instalaciones abandonadas No funciona	No existe
	Posada		Instalaciones en mal estado. Funciona esporádicamente	No existe
	Parque micro industrial	Carpintería	Buen funcionamiento	No existe
		Bloquera	No funciona	No existe
		Herrería	Funciona	No existe
	Súper Chiapas		Funcionan 3 de 5 otro local se convirtió en panadería	Instalaciones abandonadas y desvalijadas No funciona

Cuadro 19: Funcionamiento de los equipamientos construidos en la Ciudad Rural Sustentable “Nuevo Juan del Grijalva” y “Santiago El Pinar”

Fuente: Elaboración propia

Las dos CRS no tienen un funcionamiento total de su infraestructura, sin embargo en “SEP” se aprecia mayor y continuo deterioro y la ocupación intermitente de la población de algunas viviendas.

En el caso de la CRS “SEP” prevalece su continuo deterioro. Las viviendas ocupadas son muy pocas y la apropiación escasa.

Las actividades de la vida cotidiana han variado debido al cambio de territorio pues las han ajustado a las nuevas condiciones, y/o las han mantenido apropiándose de la CRS; echando mano de sus imaginarios de cómo se debe vivir, del modo de comportarse, de cómo deben verse es decir un cuidado mayor sobre su presentación personal pues ahora tienen vecinos y/o no están aislados de otras personas cómo sucedía en sus ejidos.

Similitudes entre los dos territorios



Foto 234. Ejido Salomón González Blanco (Ostuacán)

Foto 235. Paraje Ninamó (Santiago El Pinar)

Fuente: Trabajo de campo 2016



Foto 236. Vista en la Ciudad Rural Sustentable “Santiago El Pinar”

Foto 237. Vista en la Ciudad Rural Sustentable “Nuevo Juan del Grijalva”

Fuente: Trabajo de campo 2016

La madera es uno de los materiales que predominan para la construcción de viviendas en ambos territorios. Pero en ninguna de las dos propuestas de CRS se tiene en cuenta para proponer un modelo de vivienda, en ocasiones me he encontrado con el argumento que se promueve la deforestación utilizando este material pero lo que hay

en realidad es falta de gestión de programas de reforestación que el mismo gobierno no contempla. Otra razón es la comercialización acerca de que el material más durable, seguro y de mejor calidad es el block.



Foto 238. Vivienda Ciudad Rural Sustentable “Santiago El Pinar”

Foto 239. Vivienda Ciudad Rural Sustentable “Nuevo Juan del Grijalva”

Fuente: Trabajo de campo 2016

Por seguridad, en las dos CRS se utilizan cerramientos en las ventanas como mecanismo de protección ante posibles robos.



Foto 240, Foto 241. Detalle cimentación en la Ciudad Rural Sustentable “Santiago El Pinar”

Fuente: Trabajo de campo 2014



Foto 242. Animales en la vía Ciudad Rural Sustentable “Nuevo Juan del Grijalva”

Foto 243. Animales en la vía Ciudad Rural Sustentable “Santiago El Pinar”

Fuente: Trabajo de campo 2013



Foto 244. Crianza de animales dentro de la vivienda Ciudad Rural Sustentable “Nuevo Juan del Grijalva”

Foto 245. Crianza de animales dentro de la vivienda Ciudad Rural Sustentable “Santiago El Pinar”

Fuente: Trabajo de campo 2016



Foto 246. Vivienda Ciudad Rural Sustentable” Nuevo Juan del Grijalva”

Foto 247. Vivienda Ciudad Rural Sustentable “Santiago El Pinar”

Fuente: Trabajo de campo 2016



Foto 248. Dormitorio en Ciudad Rural Sustentable” Nuevo Juan del Grijalva”

Foto 249. Dormitorio en paraje del municipio de Santiago El Pinar

Fuente: Trabajo de campo 2016

La Crianza de animales dentro de la vivienda es común en ambos territorios hace parte de las actividades productivas para las dos poblaciones.

A pesar de las estufas económicas instaladas en las viviendas de la CRS “NJG” y del uso frecuente de las estufas a gas, la leña sigue siendo la opción preferida para cocinar.

En los parajes de SEP es normal que la cocina tenga también la función de dormitorio. Por otra parte, el baño está fuera de la casa pero en la CRS se dispuso dentro de la vivienda.

Yo creo que ellos viven a la misma costumbre que vivían antes porque yo veo todas las cosas en el suelo, yo a veces siento que van las costumbres se mueven las costumbres de uno en su casa, así sea en otro lado lo mismo, no me dejara mentir que aquí habemos personas que venimos de otros lugares más alejados tienen la misma costumbre (Regina, ejido Salomón González Blanco, 30 años).

Aquí hay un bazar de ropa hay un bazar, hasta las chanclas deajo el cliente ahí (Andrés, ejido Juan de Grijalva, 65 años).



Foto 250. Leña en Ciudad Rural Sustentable” Santiago El Pinar”

Foto 251. Leña en Ciudad Rural Sustentable” Nuevo Juan del Grijalva”

Fuente: Trabajo de campo 2016

Su leña igual que nosotros no dejan la costumbre de la leña.

¿Es que allá las casitas son como la escuela verdad? Tienen espuma adentro parecen que así son.

Que eligieran sus casitas esta gente, pa gastar el gobierno hubiera dicho es como aquí hubiera dicho ahí está cada quien pague su casa que ahorita pa componer las casas como lleva dinero.



Foto 252. Pared en una vivienda de la Ciudad Rural Sustentable “Santiago El Pinar”

Foto 253. Pared en una vivienda de la Ciudad Rural Sustentable “Nuevo Juan del Grijalva”

Fuente: Trabajo de campo 2016



Foto 254. Prácticas religiosas Ciudad Rural Sustentable “Nuevo Juan del Grijalva”

Foto 255. Prácticas religiosas Ciudad Rural Sustentable “Santiago El Pinar”

Presencia de la Coca- Cola

Fuente: Trabajo de campo 2016

Los materiales utilizados para la construcción de las CRS en ninguno de los casos han satisfecho las expectativas de sus pobladores, en ambos territorios se ha manifestado el deseo por el block para los muros. En el caso de “SEP” los muros de las viviendas son débiles y con un golpe fuerte se rompen; con el tiempo también se han debilitado, ante esta situación sólo en algunos casos se han realizado soluciones momentáneas, en “NJG” la humedad se filtra y se va desboronando el adoblock por lo cual el gobierno otorgó una pintura rosada la cual no ha solucionado la situación por ello muchos habitantes optaron por repellar

Debido a la insatisfacción que han presentado los habitantes con respecto a los materiales con que fueron construidas las viviendas de ambas CRS, estos han anhelado un material más durable, para ellos el block es el material ideal para construir. Sin embargo, en ambos casos quienes han aceptado habitar las viviendas se han visto obligados a adaptarse y/o transformarlas.

Para ambas poblaciones la religión hace parte de su vida, las fiestas y tradiciones permanecen como parte de su identidad territorial. Los altares son evidentes en las viviendas católicas de “NJG”, estos hacen parte de los elementos que la componen: “Esta casa son adentro... son católicos porque tienen hasta su virgen ahí y su coca abajo” (Andrés, ejido Juan de Grijalva, 65 años). Sin embargo no pasa lo mismo en SEP quienes manifiestan su fervor en las fiestas, pero no es común encontrar los altares dentro de las viviendas.

En las fotos se muestra que las viviendas en los poblados están ubicadas a lo largo de un camino principal. En el poblado de Juan de Grijalva; a pocos metros se encuentra el río Grijalva. En SEP existe una vía principal que comunica a los parajes con la cabecera urbana y otros municipios.

En Santiago El Pinar muchos de los parajes están a muy poca distancia del centro poblacional, gran parte de las viviendas se disponen a lo largo de la carretera.



Foto 256. Ejido Juan de Grijalva (Ostuacán)

Foto 257. Ejido Salomón González Blanco (Ostuacán)

Fuente: Trabajo de campo 2011



Foto 258. Vía Centro Santiago El Pinar a Parajes

Foto 259. Paraje Choyó (Santiago El Pinar)

Fuente: Trabajo de campo 2016

Cada población respondió de manera diferente al programa de CRS, pero en relación con los proyectos comerciales y productivos tuvo el mismo resultado de fracaso.

La ensambladora constituye uno de los principales proyectos que se pusieron en marcha en ambas CRS, durante el tiempo en que estuvo en funcionamiento fue el

proyecto que más prosperidad ofreció a quienes fueron parte de él, a pesar de esto las expectativas que hubo sobre este nunca fueron cumplidas. Actualmente el IPCR promueve la inversión privada para ponerla en funcionamiento pero hasta ahora no lo ha logrado, las instalaciones en “NJG” están abandonadas y en SEP fueron quemadas por los pobladores y los equipos ya no existen.



Foto 260. Ensambladora 2016 Ciudad Rural Sustentable “Santiago El Pinar”

Foto 261. Ensambladora 2011 Ciudad Rural Sustentable “Nuevo Juan del Grijalva”

Fuente: Trabajo de campo 2014



Foto 262. Jardín infantil en la Ciudad Rural Sustentable “Nuevo Juan del Grijalva”

Foto 263. Jardín de niños en la Ciudad Rural Sustentable “Santiago El Pinar”

Fuente: Trabajo de campo 2016

La Ensambladora significó para ambas CRS una oportunidad importante para originar empleo sin embargo esto sólo se logró por una corta temporada y en estos momentos ninguna está funcionando a pesar de las promesas del gobierno del estado para reactivarlas. Actualmente las economías regionales no han mejorado, ambas poblaciones tuvieron que seguir o adaptar lo que tenían como vida cotidiana, para muchos no cambió nada, para otros solo el lugar. La mayor preocupación y que constituye una queja general y permanente es la ausencia de fuentes de trabajo.

La reconversión productiva propuesta por el gobierno no se logró en ninguno de los dos territorios debido a que no fueron compatibles las formas de vida, sustento y producción de las comunidades con la propuesta del gobierno.

Tanto en “NJG” como en “SEP” acceder a la educación es uno de los objetivos primordiales de los padres para sus hijos. El programa de CRS aportó una infraestructura más adecuada para este fin. Las construcciones relacionadas con la educación hacen parte de la vida cotidiana y son sitios importantes para los habitantes del municipio.

En cuanto a cómo las personas desean su vivienda, los imaginarios de las dos poblaciones coinciden en los materiales, es decir block para los muros, pisos de cemento, techo de lámina o de colado; con grandes dimensiones en una extensión amplia de terreno para poder tener animales y sembrar hierbas aromáticas, maíz, frijol, árboles frutales, etc. También coinciden en las partes que componen la vivienda esto es el dormitorio la cocina y el baño. Las viviendas de los ejidos de Ostucán y los parajes de Santiago El Pinar han utilizado estos materiales, por esta razón cuando pregunto por su vivienda anterior me expresan que es más amplia y con mejores materiales que la de la CRS.

Con respecto a los programas donde se otorgan apoyos, las poblaciones de las dos CRS están acostumbradas a recibirlos y los siente como una obligación del gobierno hacia ellos. Viven en la espera de beneficios y soluciones a sus necesidades básicas. Esperan programas que incentiven la agricultura la ganadería y en el caso de Juan de Grijalva: la pesca, pues culpan al gobierno que por falta de más apoyos son pobres.



Foto 264. CEBECH Ciudad Rural Sustentable “Nuevo Juan del Grijalva”

Foto 265. COBACH Ciudad Rural Sustentable “Santiago El Pinar”

Fuente: Trabajo de campo 2016



Foto 266. Vivienda en ejido Salomón González Blanco (Ostuacán)

Foto 267. Vivienda en paraje Nachón (Santiago El Pinar)

Fuente: Trabajo de campo 2016

Los apoyos son fundamentales para la mayoría de población ya que esperan que sean solucionados sus problemas de subsistencia y actúan de forma pasiva ante ellos, no sucede en todos los casos pero es una forma de abastecer necesidades básicas. Es un círculo vicioso que reproduce la pobreza porque la maternidad llega a muy temprana edad y tener hijos garantiza subsistir con los apoyos del gobierno. Existe un

imaginario de que el gobierno tiene la obligación de solucionar los problemas y dar dinero y/o regalos. Entre algunos programas que combaten la pobreza en Chiapas están: AMANECER, programa de entrega de útiles y uniformes escolares, Corazón a Corazón, Canasta Alimentaria de Corazón, Desayunos Escolares, Fondo de Empresas Sociales, Microempresas Sociales, Programa Alimentario, Programa de Crédito a Locatarios y Pequeños Comerciantes, Programa de Micro financiamiento para Mujeres "Una Semilla Para Crecer", Programa Desarrollo Social Integrado y Sostenible para la Cohesión Social en Regiones Prioritarias, entre otros.

Una política pública como la CRS generó muchas expectativas pues otorgaría vivienda, servicios y fuentes de empleo; en resumen todo lo que en el imaginario de estas poblaciones donde siempre ha existido pobreza, sería la solución a sus carencias y les brindaría bienestar y prosperidad.

La sustentabilidad en las ciudades rurales sustentables

El nombre de ciudades rurales sustentables amalgama la dicotomía campo-ciudad, dos ámbitos que por años han sido concebidos en oposición, pero que en este caso se presentan como una unidad, configurada en buena medida a través de un imaginario del progreso, donde además del elemento urbano se incluye la sustentabilidad.

Para los dos territorios que se trabajaron en este documento, es inexistente la sustentabilidad así como el nombre de la política pública que le da vida ya que no es una ciudad, tampoco es rural y mucho menos sustentable.

Existe la propuesta de ciudad porque según instituciones internacionales y el gobierno es la mejor manera de entregar infraestructura para el desarrollo de poblaciones. Para el BMI en el informe "Una nueva geografía económica" se expone que:

Ningún país ha conseguido un nivel de ingreso mediano sin haber alcanzado la industrialización y la urbanización. Ninguno se ha situado en el grupo de ingreso alto sin contar con ciudades vibrantes (...). El avance hacia la densidad que se pone de manifiesto en la urbanización está estrechamente relacionado con la

transformación de una economía agraria en industrial y posindustrial. Ningún país ha alcanzado la riqueza sin transformar la distribución geográfica de la población y la producción (2009:24).

Estos planteamientos del BM, se quedan lejos de la realidad de las poblaciones rurales donde la fuente de riqueza es el trabajo realizado en la tierra y los frutos que esta les brinda. El desconocimiento de la realidad mexicana por parte de instituciones que promueven la lucha contra la pobreza origina que las decisiones sobre los recursos territoriales y la población no surtan los resultados esperados:

Los innumerables intentos por reglamentar y normar el uso del suelo y el aprovechamiento de los recursos naturales, el deterioro persiste. Al parecer existe poca coherencia en la aplicación de las políticas en México. Entre otras cosas, no se observa en el ámbito institucional compromiso y esfuerzo por dar solución con estrategias coherentes que detengan la crisis ambiental en que se encuentra el país. Quizá esto se deba a que el discurso oficial de la política ambiental y el desarrollo sustentable no se complementan con el modelo de desarrollo capitalista que se aplica desde los años ochenta en México. Este modelo ha provocado el uso irracional de los recursos naturales y ha generado un aumento significativo de la pobreza en la población.

Otra hipótesis es que el concepto de desarrollo sustentable intenta hacer sostenible el modelo de desarrollo dominante y la globalización a favor de ciertos países con consecuencias ambientales graves para otros, como es el caso de México (Cazal y López, 2007:251).

En el discurso se plantea que al haber concentración de población se podrá dotar de infraestructura y los servicios necesarios para combatir la dispersión –marginación y así erradicar la pobreza, de esta forma se disminuirían los costos para la dotación de servicios de manera concentrada; sin embargo fue una gran inversión para poco beneficio ya que para los pobladores aumentó la inversión económica para sustentarse en la CRS ya que deben comprar todo y además invertir en el traslado a su trabajo. Sin embargo es una contradicción porque para el funcionamiento de una ciudad se consume gran cantidad de energía, a diferencia de la naturaleza que actúa dentro de un ciclo reproductivo.

En cuanto al término rural hace referencia al medio rural en el que se construye la ciudad y a las personas dedicadas a trabajar el campo y a vivir de él que ocuparían la ciudad, además se promovería proyectos productivos relacionados con la agricultura pero de manera industrial.

Sustentable según los argumentos del gobierno porque cumpliría con uno de los objetivos del Milenio. Con la ciudad rural se busca un discurso moderno que englobe todas las posibilidades para que las personas ya no sean pobres, ni marginadas, porque al concentrar la población en un asentamiento urbano es posible otorgarles mejores servicios, una vivienda digna, el cuidado del medio ambiente y ser socio de un proyecto que asegure un sustento económico. La crisis ambiental origina que se considere la sustentabilidad una necesidad:

El principio de sustentabilidad emerge como una respuesta a la fractura de la razón modernizadora y como una condición para construir una nueva racionalidad productiva fundada en el potencial ecológico y en nuevos sentidos civilizatorios a partir de la diversidad cultural del género humano (Leff, 2007:30).

El tiempo ha mostrado que ni el discurso de la erradicación de la pobreza, el que sean menos vulnerables y tampoco sustentables se ha cumplido. Desde la planeación estuvo presente el tema de desarrollo sustentable como parte del cumplimiento de los Objetivos del Desarrollo del Milenio, la dificultad fue que la propuesta careció de mayor conocimiento sobre la vida cotidiana de las comunidades. La implementación tuvo obstáculos porque las personas querían vivir en sus territorios de origen, no estaban acostumbradas a trabajar en equipo y sus formas de trabajo no eran compatibles con las que estaba proponiendo el nuevo proyecto, sin embargo quisieron participar porque entre otras razones lo tomaron como una oportunidad para mejorar sus condiciones de vida.

Sin embargo el mismo proyecto no fue sustentable tanto para las personas a quienes beneficiaría como para el mismo gobierno, la gran inversión de millones de pesos realizada con aportes públicos como privados, nacionales y extranjeros no se vió reflejada en los resultados, pues la propuesta de erradicar la pobreza no se logró. En

el caso de Nuevo Juan del Grijalva la inversión fue de 418 millones de pesos y para Santiago El Pinar 394 millones de pesos, en ambos casos no hubo los resultados esperados. Todo el tiempo hubo inversión por parte del gobierno para mantener el funcionamiento de las CRS; cuando se termina el sexenio como gobernador de Chiapas de Juan Sabines y de Felipe Calderón como presidente de la Nación, también acaba la inversión para estos dos proyectos.

Foucault en el apartado dos pipas I, de *“Esto no es una pipa”*, juega con la no contradicción y expresa: “No busquéis allá arriba una verdadera pipa, aquello es su sueño: pero el dibujo que está aquí en el cuadro, firme y rigurosamente trazado, ese dibujo es el que hay que tener por dificultad manifiesta” (1997:27-28). Visible y decible una cosa fue lo que en el discurso el gobierno dijo que iba a lograr con el proyecto erradicar la pobreza y lo que ha hecho es con la población de Juan de Grijalva fue quitarle su capacidad de ser sustentable arrebatando sus formas de vida y queriendo homogeneizar su identidad para que sea adaptable a su proyecto de despojo y explotación. Los conceptos base desde donde se promueve el proyecto también son contradictorios, pues desde que sea ciudad ya no es sustentable porque requiere consumo de energía para funcionar.

Es difícil que un proyecto sea sustentable si desde su construcción no hay un equilibrio con la naturaleza y se le considera como un objeto, donde predomina una relación utilitaria con fines económicos, no hay interés por el conocimiento de las poblaciones a quienes va dirigido y las decisiones son tomadas con la batuta del poder de unos pocos.

Así como desarrollo y sustentabilidad no son compatibles, ciudad y rural mucho menos entonces lo que se construyó no tiene razón de ser es un experimento que estaba destinado a fracasar

Para que funcionara debería tener igual importancia lo social y lo económico pero actualmente prima lo económico y lo político.

Es importante entender que la sociedad no debe perder su valor moral, el cual garantiza que exista un futuro para otros seres humanos. Por su parte “el desafío

ambiental requiere de otros valores: solidaridad, generosidad, equidad, libertad y democracia de alta intensidad (Porto-Gonçalves, 2004: 319) valores que construyen la sociedad a través de la educación.

Llamamos *sociedad* a una relación social cuando y en la medida en que la actitud en la acción social se inspira en una *compensación* de interés por motivos racionales (de fines o de valores) o también en *unión* de intereses con igual motivación. La sociedad, de un modo típico, puede especialmente descansar (pero no únicamente) en un acuerdo o pacto racional, está orientada a) racionalmente con arreglo a valores: en méritos de la creencia en la *propia* vinculación; b) racionalmente con arreglo a fines: por la expectativa de la lealtad de la *otra* parte (Weber, 2001:33).

Se deben anteponer los valores a la razón que hizo al hombre no sentir miedo de destruir. Sin embargo una política pública como el de la CRS evidencia la búsqueda de un crecimiento económico y no de un cambio de valores y actitudes con respecto a su comportamiento con la naturaleza. Este proyecto desconoció la sabiduría de las poblaciones de cada territorio. Como afirma Porto-Gonçalves: ¡la especie humana deberá auto limitarse. Los límites son, ante todo, políticos ¡(2004:33); para explicarlo:

Parafraseando a Gramsci, puede decirse que para Lipietz todas las cuestiones ambientales significativas son políticas. Esto es así precisamente porque la particularidad de la ecología de la especie humana es que sus relaciones con la naturaleza están mediatizadas por formas de organización social, que reposan en dispositivos políticos para asegurar su consenso y su reproducción (Alimonda, 2002:8).

Es evidente la destrucción de la vida del planeta, debido al trato hacia la naturaleza, el valor monetario que se le otorga hace que proyectos como las CRS no contribuyan en nada a lograr sustentabilidad. Contribuir a un cambio debe comenzar con la participación y el respeto de todos los seres humanos. Enrique Leff explica que “el saber ambiental reconoce las identidades de los pueblos sus cosmologías y sus saberes tradicionales como parte de sus formas culturales de apropiación de su patrimonio de recursos naturales (2007:253).

Lo que permanece en los dos territorios

Se muestran las similitudes de las poblaciones, de su territorio de origen con la Ciudad Rural Sustentable. En ambas CRS el cambio más significativo de la vivienda fue la construcción de la cocina aparte ya sea una ampliación o la adhesión de otro espacio a la vivienda.



Foto 268. Cocina paraje Peshultón (Santiago El Pinar)

Foto 269. Cocina en Ciudad Rural Sustentable "Santiago El Pinar"

Fuente: Trabajo de campo 2016



Foto 270. Fogón Ejido Juan de Grijalva (Ostuacán)

Foto 271. Fogón Ciudad Rural Sustentable "Nuevo Juan del Grijalva"

Fuente: Trabajo de campo 2012



Foto 272. Templo Adventista en ejido Juan del Grijalva 2012

Foto 273. Templo Adventista Ciudad Rural Sustentable “Nuevo Juan del Grijalva” 2016

Fuente: Trabajo de campo



Foto 274. Vivienda ejido Juan de Grijalva 2011

Foto 275. Vivienda Ciudad Rural Sustentable “Nuevo Juan del Grijalva” 2016

Fuente: Trabajo de campo 2012

La costumbre de usar la leña es igual, cambia la forma en que construyen el fogón, la disposición de los elementos y la forma que construye la cocina.

La cocina es una parte fundamental de la vivienda para las dos poblaciones; su construcción en ambas CRS no satisfizo las condiciones de confort requeridas, por lo

cual ha sido uno de los lugares de la vivienda que más ha sufrido modificaciones y/o es parte de una nueva construcción.



Foto 276. Techo en ejido Juan de Grijalva 2012

Foto 277. Techo correspondiente a una ampliación en la Ciudad Rural Sustentable “Nuevo Juan del Grijalva” 2016

Fuente: Trabajo de campo



Foto 278. Hamaca ejido Juan de Grijalva 2012

Foto 279. Ciudad Rural Sustentable “Nuevo Juan del Grijalva” 2016

Fuente: Trabajo de campo

Así como la cocina, la ampliación de la vivienda con la construcción de una o más habitaciones es común, debido a que la mayoría de las familias son extensas.



Foto 280. Cocina en ejido “Juan del Grijalva” 2012

Foto 281. Cocina Ciudad Rural Sustentable “Nuevo Juan del Grijalva” 2014

Fuente: Trabajo de campo



Foto 282. Ejido Juan de Grijalva 2012

Foto 283. Ciudad Rural Sustentable “Nuevo Juan del Grijalva” Electrodomésticos 2015

Fuente: Trabajo de campo

La disposición de un corredor con su entrada corresponde a la fachada principal, tal y como están construidas las viviendas en el ejido.

La forma del entramado para techo se repite en las ampliaciones realizadas a las viviendas de la CRS.

La hamaca es un objeto muy utilizado en la CRS para dormir o descansar, es normal encontrarlo en la mayoría de viviendas, así como los electrodomesticos y los muebles en general; estos elementos y su disposición dentro de la vivienda refuerzan su apropiación.



Foto 284. Vivienda ejido "Salomón González Blanco" 2012

Foto 285. Vivienda CRS "Nuevo Juan del Grijalva 2015

Fuente: Trabajo de campo



Foto 286. Vivienda en paraje Choyó

Foto 287. Vivienda Ciudad Rural Sustentable "Santiago El Pinar"

Fuente: Trabajo de campo 2016

Los habitantes procuran construir las mismas condiciones en el paisaje que había en los ejidos. Al igual, que tener las mismas condiciones o mejorarlas obedeciendo a la idea de que la reubicación implicaría bienestar.



Foto 288. Ejido Sayula 2012

Foto 289. Ciudad Rural Sustentable Nuevo Juan del Grijalva 2015

Fuente: trabajo de campo



Foto 290. Sembrar la milpa en Ciudad Rural Sustentable "Santiago El Pinar"

Foto 291. Sembrar la milpa en Ciudad Rural Sustentable "Nuevo Juan del Grijalva"

Fuente: Trabajo de campo 2016

El poblado Juan de Grijalva se caracterizó porque sus habitantes en su mayoría profesaban las creencias de la Iglesia Adventista del Séptimo Día, esta condición se ha mantenido y ha prosperado en la CRS, teniendo ahora más miembros y a parte del templo, otras tres sedes para reunión.

La siembra de la milpa constituye una parte fundamental de la vida cotidiana de los habitantes de ambas poblaciones y es una forma de apropiación de la tierra porque de ella se proveen de alimento y es la fuente básica del sustento de la familia. En el caso de Santiago El Pinar la siembra se realiza alrededor de la vivienda, mientras en Nuevo Juan del Grijalva la siembra se ha hecho común en los predios que no fueron construidos y/o en los predios pertenecientes al diseño urbano que fueron dejados como zonas verdes o áreas de reserva y/o extensiones de tierra sin construir.

Las actividades deportivas en ambas poblaciones es parte importante de la recreación de sus habitantes, las tardes constituyen los momentos para practicarlas y ser motivo de encuentro y unión. Las canchas y parques infantiles construidos como parte de la CRS son aprovechados por la población.

Diferencias entre los dos territorios

Al mostrar las fotos, se manifestaron algunas diferencias las cuales fueron reconocidas y hubo manifestaciones con respecto a ello.

Las cocinas son similares en los parajes de Santiago El Pinar y en la CRS, el fogón tiende a estar en el piso. Sin embargo, con respecto a la CRS "NJG" hay diferencia en cuanto a que el fogón está dispuesto en un mueble alto. Tienen su fogoncito también, son más chicas que las de aquí (Pablo, ejido Muspac, 40 años).

El fogón es muy diferente al que aquí hacemos, es un fogón tradicional de lo que se usa aquí en las comunidades de la zona norte, es levantado ese lo hice de puro adoblock hasta me sobraron ya lo fui componiendo hasta hice este ya se levanta pues ya se le pone el fuego se rellena con tierra ya se busca lo que llamamos nosotros los tenamastes de block de los que no explotan ya se pone una parrilla encima y ya queda.

Aquí está el fogoncito ya levantado aunque es distinto este ya es de madera es que hay varias formas de hacerlo aquí es levantado así como va este y luego el que va desde el piso tejiéndolo en block (Antonio, ejido Sayula, 50 años).



Foto 292. Cocina en Ciudad Rural Sustentable “Nuevo Juan del Grijalva”

Foto 293. Cocina en Ciudad Rural Sustentable “Santiago El Pinar”

Fuente: Trabajo de campo 2016



Foto 294. Temazcal paraje Nachón 2015

Foto 295. Temazcal paraje Choyó 2015

Fuente: Trabajo de campo

El Temazcal es una costumbre importante para los habitantes de Santiago El Pinar, en Nuevo Juan del Grijalva no conocen esta costumbre.

En los parajes de Santiago El Pinar es común que la disposición del dormitorio y la cocina ocupan una misma construcción en otros casos la cocina está separada del dormitorio. En la CRS la ampliación siempre está en la parte de atrás de la casa.



Foto 296. Construcción en ejido Juan de Grijalva 2012

Foto 297. Construcción en Santiago El Pinar 2013

Fuente: Trabajo de campo



Foto 298. Autoridades de Santiago El Pinar con sus trajes tradicionales en la fiesta del Apóstol

Foto 299. Autoridades en la cabalgata de la feria realizada como conmemoración de la inauguración de la Ciudad Rural Sustentable "Nuevo Juan del Grijalva"

Fuente: Trabajo de campo 2016

Los habitantes de cada CRS se reconocen de manera espontánea; la característica de sus ropas es un rasgo indiscutible, al igual que su idioma y la forma en como construyen sus viviendas.

Una casita tzotzil también de los indígenas este parece priista pues hasta la playera tiene del PRI, se nota pues también la marginación es la famosa forma de viviendas del indígena las tablas paradas hacen la vivienda, pero de tablas paradas no atravesadas como aquí nosotros se manda cortar el árbol y estos van entretejiendo... pero atravesado. Es la forma del indígena la forma llamamos nosotros de echar su casa (Andrés, ejido Juan de Grijalva, 65 años).

Mientras que en “NJG” hay solo unas pocas viviendas vacías en “SEP” la mayoría de las viviendas están destruidas y abandonadas. Sin embargo, en ambas poblaciones han permanecido los imaginarios de progreso que el programa de CRS prometía hacer realidad.

Hasta el año 2016 empezó a funcionar la preparatoria en la CRS “NJG” para ello se adaptaron las instalaciones de CEDECO ya que la infraestructura existente no contempló este nivel educativo. En Santiago El Pinar la preparatoria, el jardín de niños fueron nuevas construcciones realizadas como parte de la infraestructura de la CRS.

Para “NJG” el colegio y el centro de salud constituyen el centro de la CRS; en el caso de “SEP”, la CRS es un fraccionamiento o barrio el cual tiene como centro el casco urbano del municipio.

Las fiestas en cada una de las CRS tienen un significado distinto; mientras que para Santiago El Pinar es religioso y tradicional pues se celebra a Santiago Apóstol su santo patrón; para las CRS “NJG” el motivo es su aniversario de fundación y como característica importante es que esta constituye una muestra ganadera.

Es evidente que las poblaciones de cada CRS son diferentes, mientras en “NJG” son campesinos dedicados a la agricultura, ganadería y pesca, muchos después de la reubicación han optado por emigrar y ser empleados en diversos oficios y otros se han adaptado a trasladarse a sus ejidos para trabajar. En el caso de “SEP” la población indígena sigue viviendo en sus parajes, todavía en espera que se les otorgue una

vivienda y llegue un programa que apoye su producción agrícola o les ofrezca un empleo.



Foto 300. Centro Ciudad Rural Sustentable “Nuevo Juan Grijalva” 2012

Foto 301. Centro de Santiago el Pinar 2014

Fuente: Trabajo de campo



Foto 302. Fiesta en Ciudad Rural Sustentable “Nuevo Juan del Grijalva”

Foto 303. Fiesta en Santiago El Pinar

Fuente: Trabajo de campo 2016

Apropiación

Con el planteamiento, construcción y ocupación de la CRS se presentaron diferentes formas de actuar frente a esta, evidenciándose en las formas de apropiación, los cuales también fueron cambiantes dependiendo de las personas, el momento y los intereses generados hacia esta. Se manifestó apropiación por reubicación en “NJG” por ser vulnerables a inundación ya que sus ejidos se ubican a lo largo del río Grijalva, los pobladores han permanecido en ella por esta situación y porque hay una infraestructura de servicios educativos y de salud que es atractiva para ellos.

En un principio algunas personas se hicieron pasar por damnificados del deslave y aceptaron vivir en los albergues, el cual fue un requisito para ser acreedor de una vivienda; esta estrategia fue utilizada para obtenerla ya sea porque la habían perdido y/o no poseían o porque querían aumentar su patrimonio. Otros hicieron uso de influencia y/o clientelismo para que se les otorgara una vivienda o beneficios durante su construcción, se puede pensar que hubo una apropiación de oportunidad con estas situaciones.

Las personas que decidieron habitar la vivienda empezaron a apropiarse de ella, acomodaron sus enseres, muebles, objetos personales que muchas veces traían de sus ejidos. Exigieron al gobierno que hiciera los arreglos necesarios para poder habitarla ya que originalmente la casa tenía un corredor amplio, que tuvieron que cubrir porque las fuertes y constantes lluvias que caracterizan este territorio la inundaban; así como la filtración de agua por los muros y techo por lo que el gobierno les proporcionó una pintura y el cambio de tejas, ayudas que han tardado mucho tiempo para ser otorgadas. Los habitantes han tomado la decisión de apropiarse de su vivienda a partir de las adecuaciones de esta a partir de sus necesidades y sus gustos para vivir cómodamente en ella.

Otros se sentían desubicados y tristes porque no encontraban un sentimiento o un sentido de pertenencia para permanecer en la CRS; sin embargo las circunstancias condujeron a que obligatoriamente se apropiaran de ella.

Una de las condiciones para adquirir y mantener la posesión de una vivienda era ocuparla por esta razón para muchos se originó la apropiación, en otros al darse cuenta que nada sucedería si no la habitaban empezaron a disponer de ellas vendiéndolas, rentándolas o simplemente dejándolas abandonadas.

En ambas CRS la necesidad de estar cerca a los centros educativos y de salud ha originado la permanencia en ella, en menor proporción en "SEP". En "NJG" al poseer la CRS los servicios educativos y de salud que en los ejidos ya no había, las personas se fueron apropiando de ellos convirtiéndolos en puntos de encuentro, realizando actividades principalmente en el centro educativo como bailes, reinados, actividades de la feria, reuniones de la comunidad, entre otros.

El proceso de apropiación va ligado a los procesos de territorialización. En un principio se presentaron varias formas de apropiación de la CRS, para algunos como una oportunidad de poseer una vivienda que no podían adquirir por sus propios medios, en otros casos para ampliar su capital económico. Otros aceptaron la vivienda con resignación porque no tienen otro lugar a donde ir.

Las prácticas religiosas han sido un elemento fundamental en la apropiación por parte de muchos habitantes que han tenido dificultades con las nuevas condiciones y situaciones que existen en la CRS "NJG" y para ellos se ha convertido en parte de su vida pertenecer a un grupo para sentirse apoyado y miembro de una comunidad.

En "NJG", la participación en eventos creados por sus pobladores para su recreación y prácticas deportivas como la feria anual, los campeonatos deportivos de beisbol, baloncesto, futbol, las celebraciones religiosas, los eventos del colegio han hecho que los habitantes disfruten de su permanencia en la CRS y se apropien de ella.

La apropiación de la CRS empezó a ser evidente al realizar transformaciones en la vivienda y su entorno. Además hubo cambios en la vida cotidiana; las actividades diarias que tenían en sus ejidos se mantuvieron y/o se adaptaron al nuevo estilo de vida.

Con el entorno se proyectó una apropiación a través de la interacción con este ya que se ha transformado el paisaje con la siembra de milpa, árboles frutales, cría de animales, recolección de la leña, y en general la utilización de los recursos que este territorio puede ofrecer.

La cocina se convierte en la parte central de la vivienda por tanto la apropiación de la vivienda se hace principalmente a través de una nueva construcción y/o una adaptación de esta. Las elecciones decorativas son estrategias de apropiación doméstica, como también la construcción y adecuación a un estilo que satisfaga sus imaginarios de vivienda.

En el caso de la CRS “SEP” no ha existido una apropiación total, hay algunos habitantes que han ampliado y hecho modificaciones para usar la vivienda y/o rentarla ya sea de manera permanente o intermitente, estas personas en su gran mayoría no son quienes recibieron la vivienda originalmente pero han llegado a la CRS por diferentes motivos entre ellos: no tener tierra, ni vivienda en sus ejidos y de esta forma pudieron adquirir ambos bienes por una cantidad menor a la que normalmente tendrían que pagar, la cercanía a los centros educativos y de salud, la ubicación ya que está cerca al centro del municipio.

En el siguiente cuadro expongo los actores y los procesos que se producen al ejecutar la política pública de las CRS:

Actor	Proceso de territorialización	Proceso de desterritorialización	Proceso de reterritorialización	Imaginario	Representación
CRS “Nuevo Juan del Grijalva”	Ejidos sobre la margen del Río Juan de Grijalva. Comunidades asentadas, procesos consolidados.	Evento, deslave, desplazamiento y reubicación en albergues. Planeación de un futuro asentamiento. Surgimiento de imaginarios en los desplazados de progreso y mejoría en sus condiciones cotidianas.	Acomodo, apropiación, proceso de consolidación y transformación del territorio. Retorno al ejido Estancias intermitentes. Rechazo total a habitar en la CRS.	Reubicación que ofrece seguridad y bienestar social y económico. Nuevas dinámicas de apropiación. Apoyo del gobierno.	Transformaciones realizadas a las viviendas con formas rurales o modelos estadounidenses. Transformaciones y uso de lo urbano, algunos con prácticas rurales. Pobreza.

		La propuesta atenta contra su esencia campesina			
CRS "Santiago El Pinar"	Parajes vida en comunidad ejidatarios	Interés de la población por conocer y ser parte del programa de vivienda y proyectos productivos que el gobierno propone. Surgimiento de imaginarios de progreso y mejoría en sus condiciones cotidianas. La propuesta atenta contra su esencia indígena	Retorno a los parajes. Estancias intermitentes Rechazo total a habitar en la CRS. Mal uso y destrucción de la infraestructura construida.	Adquirir una vivienda y un empleo digno. Apoyo por parte del gobierno	Uso de la vivienda, ampliación, venta, alquiler. Pobreza
Estado	Política pública propuesta como alternativa para reducir los preocupantes procesos de dispersión-marginación en el sureste mexicano y como un elemento para la promoción del desarrollo regional de erradicar la pobreza combatiendo la dispersión-marginación. La reubicación como estrategia viable para lidiar con situaciones de pobreza, exclusión social y riesgo. Cumplir con los Objetivos del Milenio de la ONU entre ellos está garantizar la sostenibilidad del medio ambiente.	Convencimiento a las poblaciones para aceptar el programa y la reubicación. Promoción de las CRS. Desalojo de las poblaciones de sus territorios de origen.	Construcción de las CRS, proceso de ocupación.	Política pública exitosa, emblema del gobierno del estado. Ideal de vida para las poblaciones reubicadas Ideales de modernidad y lo urbano a seguir. Identidad creada por el Estado. Consumo originado por la publicidad.	Poder y control

Cuadro 20. Los actores y sus procesos de territorialización

Fuente: Elaboración propia con base en Arévalo y López (2017)

Como se observa, difieren los imaginarios de cada actor y en especial los de la población con respecto a los del Estado.

Comentarios finales

Los conceptos de riqueza y pobreza son diferentes para el gobierno del estado y las Instituciones privadas. La riqueza está sustentada en otorgar una vivienda dentro de una infraestructura propia de lo urbano, brindando la posibilidad que los campesinos e indígenas que sean empresarios a través de los proyectos comerciales y productivos que ha impuesto el estado. Para los habitantes de la CRS "NJG", la riqueza está en el trabajo y el amor a su tierra, comer bien, estar tranquilos y brindar educación y salud a sus hijos. Para los habitantes de la CRS "SEP" la riqueza está en una vivienda hecha de block, techo de colado con piso de cemento, el trabajo y el amor a la tierra, permanecer en su territorio porque "de aquí soy y mis antepasados están aquí", estar en comunidad y brindar educación a sus hijos.

Las CRS son una estrategia más para promover el modelo económico actual, con su construcción no sólo se produjo un proceso de reubicación sino que ha promovido la desterritorialización de la población rural, acrecentando el proceso de total de descampesinización, con el abandono de la tierra y la migración tanto nacional (municipios de Chiapas y otros estados) e internacional (Estados Unidos) debido a la necesidad de encontrar ingresos económicos para subsistir.

Los zoques en su mayoría se desplazaron poblando la selva Lacandona, convirtiéndose en mano de obra barata. Al igual que los campesinos reubicados en la CRS, estos al no poder seguir con sus actividades de trabajo cotidianas se han convertido en mano de obra barata en haciendas, maquiladoras, empresas, entre otros; y en muchos casos han tenido que desplazarse a otros territorios.

La desterritorialización física, no necesariamente implica una desterritorialización emocional ya que la distancia origina que la memoria se manifieste a través del recuerdo, la nostalgia que sienten los habitantes por su territorio.

Para construir un futuro (lo que podemos lograr) debemos conocer el pasado (de dónde venimos, quienes somos) y el presente (que nos rodea, que sucede, que hacemos), humanizar volver al individuo tomar una postura frente a lo deshumanizador del poder, las lógicas capitalistas, globalizadoras, la desinformación y la conveniencia entre otros aspectos.

CONCLUSIONES FINALES

El poder del capitalismo mueve la estrategia de dominio sobre los territorios ricos en recursos naturales, se plantea el desarrollo y sustentabilidad como forma de progreso, toman fuerza las políticas públicas formuladas bajo la normatividad de organismos internacionales del primer mundo, que no tienen en cuenta la realidad y necesidades de la vida cotidiana del poblador latinoamericano. Las intervenciones y proyectos se formulan bajo el cumplimiento de la normatividad de estos organismos internacionales, que interpretan como única y verdadera su postura.

Al revisar la historia podemos observar que la primera forma de territorialización sobre los territorios indígenas por parte de los españoles fue la religión, mediante la fundación de pueblos indígenas para adoctrinarlos, convertirlos en obra de mano y recibir tributo. Actualmente en el proceso de apropiación de la CRS “NJG” se observa que la religión Adventista ha aumentado en feligreses y en infraestructura, ha logrado un papel muy importante en este proceso de ganar adeptos e influir en procesos de crecimiento espiritual y el mejor comportamiento de sus asistentes en la vida cotidiana.

En el caso de “SEP” la religión tradicional es la predominante, su Santo “Santiago Apóstol” es quien le da la identidad al municipio considerándose como base fundamental del territorio. Pueden adscribirse o no a la religión católica pero la participación en las fiestas hace parte de su tradición y su identidad.

Los conceptos de riqueza y pobreza son diferentes para el gobierno del estado y las Instituciones privadas. La riqueza está sustentada en otorgar una vivienda dentro de una infraestructura propia de lo urbano, brindando la posibilidad que los campesinos e indígenas que sean empresarios a través de los proyectos comerciales y productivos que ha propuesto. Para los habitantes de la CRS “NJG” la riqueza está en el trabajo y el amor a su tierra, comer bien, estar tranquilos y brindar educación y salud a sus hijos. Para los habitantes de la CRS “SEP” la riqueza está en una vivienda hecha de block, techo de colado con piso de cemento, el trabajo y el amor a la tierra, permanecer en

su territorio porque “de aquí soy y mis antepasados están aquí”, estar en comunidad y brindar educación a sus hijos.

La infraestructura urbana ha mejorado pero la marginación económica y social de los habitantes no. Sin embargo esta infraestructura no ha logrado ser una estrategia que promueva el manejo de los recursos humanos ni materiales de los territorios, sólo tiene una presencia física que ha ido desmejorando al transcurrir el tiempo.

Las CRS constituyen una estrategia más para promover el modelo económico actual, ya que obliga al abandono físico y emocional, rompe los lazos afectivos con la tierra. Esta ya no es más lo que era antes, un vínculo cambia porque solo queda en la memoria, ya que en la vida cotidiana no existe. Se promueve una desterritorialización tanto física como emocional; ahora hay otras prioridades como tener dinero rápidamente para abastecer el gasto diario y cubrir necesidades básicas como las alimentarias, el vestido, recreación, la salud, entre otras.

No solo se produjo la reubicación a las CRS, sino que con el tiempo se acrecentó el proceso de abandono de la tierra y la migración a otros municipios, ciudades, estados y a otros países como Estados Unidos. De nada ha servido el discurso político del desarrollo utilizado para llevar a cabo la reubicación y su puesta en marcha dentro del territorio Chiapaneco ya que las comunidades siguen siendo vulnerables y sufriendo pobreza, marginación y despojo.

La sustentabilidad en las CRS es inexistente ya que la propuesta del gobierno no tuvo el resultado esperado, las poblaciones siguen siendo vulnerables, pobres y marginadas. Los sistemas propuestos no fueron compatibles con las formas de vida y producción de las comunidades. Aunado a esto los proyectos productivos y comerciales no tuvieron seguimiento adecuado e inversión constante por un tiempo prudencial para que fueran más sólidos. Sin embargo, durante el tiempo en que estuvo funcionando, el trabajo en equipo no tuvo éxito y la necesidad de dinero hizo que las personas se desesperaran y lo abandonaran o simplemente no podían mantener un proyecto funcionando por falta de recursos. En lugar de progresar y ser autosuficientes

el modelo que se imponía con este tipo de proyectos es el de dependencia ante las exigencias del capital y el de la desterritorialización.

Las CRS no son ciudades, tampoco rurales ni sustentables, porque no cumple las características que debe tener cada concepto, sólo lo hace dentro del discurso que las justifica. Es una estrategia para poder hablar de progreso, darle un sentido y que pueda caber dentro de los imaginarios de los pobladores de los territorios donde se construyeron. De esta forma el discurso produce creencias y deseos que acortan la distancia entre la realidad y las aspiraciones de cada persona, pero que termina en desilusión y engaño para las poblaciones.

Se ha unificado las formas de pensar, una evidencia es que las dos poblaciones con identidades y territorios diferentes quieren viviendas hechas con muros de block, teja de lámina o colado y piso de cemento; se han desechado las formas tradicionales de construir. Este aspecto evidencia una pérdida de identidad y un avance por parte del Estado en la unificación identitaria de la población, además de lo factible que pudo llegar a ser el discurso del gobierno sobre la el progreso con políticas públicas como son las CRS.

Horacio Gómez Lara (2011:27), en su libro *Indígenas, mexicanos y rebeldes: procesos educativos y resignificación de identidades en Los Altos de Chiapas* expone que:

Los indígenas contemporáneos de los Altos de Chiapas no son más los indígenas prehispánicos, ni los de la colonia, ni los del cardenismo, ni los del indigenismo y, a su vez, son resultado de todos esos procesos históricos. ¿Que se pretende decir con esto? sencillamente que lo indígena como identidad socialmente construida se resignifica también con el paso de la historia, los agentes sociales, portadores de estas han enfrentado diferentes situaciones a lo largo de la historia como grupos humanos (2011:27).

Sin embargo, aunque defienden formas tradicionales y no aceptan los proyectos cuando no satisfacen sus expectativas y necesidades, sí han creado imaginarios acerca de cómo les gustaría vivir sin preocupaciones dentro del sistema capitalista, de esta forma las exigencias han girado en torno a ello.

Habitar las ciudades rurales sustentables genera, por parte de sus pobladores, procesos de territorialización en los cuales se deben acomodar a un modelo preestablecido (urbano, moderno, capitalista), el cual impone instituciones, lugares, materiales, dimensiones, que se relacionan con las formas de vida de las grandes ciudades y su consumo. Se observa la necesidad de adquirir electrodomésticos, muebles, servicios, pero también dinero para comprar alimentos. Este modelo no permite el autoconsumo o la producción al interior de su medio de habitación, haciendo que su dieta alimentaria dependa de su poder de acceso a través del dinero que posean, así como de lo que las tiendas de abarrotes ofrezcan.

La adecuación de las viviendas permite analizar un proceso de desterritorialización y reterritorialización ya que la intervención evidencia un momento en el que tienen que aceptar una vivienda que no cumple sus expectativas, abandonar con la reubicación la vivienda de su territorio de origen para así apropiarse de la nueva manifestándose en todos los cambios e intervenciones que le realizan.

Los métodos de investigación cualitativa fueron el soporte esencial del trabajo. Para lograrlo hubo una aproximación a las personas desde mi propia experiencia. Los recorridos dieron la posibilidad a las personas para que compartieran sus experiencias y me mostraran la vivienda de manera más íntima, a la vez se produjo una reflexión sobre esta y el proceso de reubicación. Sin embargo, con los dibujos hubo bastante dificultad ya que sólo pocas personas adultas accedieron a realizarlo, en el caso de los jóvenes estudiantes, la gran mayoría tuvieron la habilidad para mostrar en un dibujo lo que querían expresar. La experiencia permite concluir que no es una metodología que pueda ser utilizada en todos los ámbitos, algunos expresaron la imposibilidad y el desconocimiento para hacer un dibujo.

El hecho de tomar dos localidades distintas permitió utilizar el método comparativo para situar ambas experiencias y confrontarlas. De esta forma se pudo analizar los procesos de territorialización que se produjeron antes y después de la reubicación y corroborar que los planteamientos del programa no han contribuido al progreso de las poblaciones reubicadas.

La historia de Santiago El Pinar y Ostuacán, han forjado identidades muy distintas. En la región de los Altos, la población se ha caracterizado por su resistencia y la búsqueda de autonomía y permanencia. En el caso de Ostuacán desde sus antecesores zoques han tenido una historia de desplazamiento, que ha sido consecuencia de los intereses sobre las riquezas de su territorio y también de los eventos naturales que los han afectado y que han tenido que enfrentar y adaptarse a nuevas condiciones para poder sobrevivir.

Existe un desconocimiento por parte del gobierno y sus instituciones sobre cada territorio y su población en cuanto a la forma en que ellos se apropian de él; proyectos como el de las CRS evidencia esta situación y dejan latente la manifestación de un desinterés por entender cuál es la realidad del territorio mexicano, ya que nada es homogéneo, cada territorio es singular y merece ser tratado como tal.

Con la llegada de los europeos a América, se originó despojo, pobreza, vulnerabilidad, marginación en la población nativa; los procesos históricos han constituido a las poblaciones como pobres o no pobres estas condiciones se han perpetuado, es decir que se han incorporado a la vida de las personas porque existe una reproducción de la pobreza a través de las prácticas y trayectorias donde se reproducen y/o producen estructuras que sostienen la pobreza y /o la riqueza. Existe un habitus y dentro de este, relaciones de poder incorporadas.

Desde la llegada de los europeos, los pueblos indígenas tuvieron que abandonar sus prácticas cotidianas y adoptar estrategias para adaptarse y sobrevivir. La planificación ha sido estrictamente de sometimiento basaba en proyectos de desarrollo ajenos a lo que necesitan, para ello han tenido que aceptar instituciones ajenas al conocimiento de sus territorios y además sincretismo religioso y cultural. Actualmente los pueblos indígenas y campesinos han tenido que aceptar proyectos de desarrollo sin que estos contemplen sus deseos y cultura. No tienen participación en su planificación, pero si se han visto obligados a aceptar forzosamente un proyecto ajeno a sus intereses.

En Santiago El Pinar la identidad está dada por el sentido de la apropiación, el apego a las tradiciones, el mantenimiento de símbolos y significados que han permanecido en la memoria. Este apego es fuente de seguridad y satisfacción ya que el territorio es apropiado a través del santo la fiesta el vestido lengua vínculo afectivo vínculo sagrado carga afectiva y emocional.

Hay un consenso en el imaginario sobre las viviendas en los dos territorios, la utilización de materiales para su construcción tales como el block, la teja de lámina ó el colado, los cuales generan un imaginario de progreso y bienestar en sus habitantes.

Este documento muestra la experiencia de cómo las CRS no son una solución para disminuir la pobreza, vulnerabilidad, dispersión, marginación, por el contrario ha perpetuado estas condiciones de las poblaciones; ha alterado su funcionamiento social y ha impedido no solo la posibilidad de su desarrollo sostenible; también de su progreso personal.

Es importante hacer un seguimiento a lo que se ha ejecutado, y analizar si realmente el camino es anteponer ideologías ajenas a la realidad Latinoamericana y si estas son adecuadas a los intereses de la población o por el contrario lo que promueve son estrategias de dominio. Si las políticas públicas se convierten en un medio para transformar a la sociedad, su evidencia será clara en la apropiación y las relaciones que se producen en el territorio porque esta no se puede esconder detrás de un discurso.

Migración interna, forzada, reubicación o desplazamiento son mecanismos de despojo y desterritorialización que se legitiman en el imaginario del desarrollo. Al cabo de algunos años y de acuerdo con los resultados de esta y otras investigaciones, lejos de registrar progreso, las comunidades campesinas siguen siendo vulnerables y marginadas (Arévalo y López, 2017:26).

La adecuación de las viviendas permite analizar un proceso de desterritorialización y reterritorialización ya que la intervención evidencia un momento en el que tienen que

aceptar una vivienda que no cumple sus expectativas, abandonar con la reubicación la vivienda de su territorio de origen para así apropiarse de la nueva manifestándose en todos los cambios e intervenciones que le realizan.

El habitante se enfrenta a una nueva condición que le exige desterritorializarse y reterritorializarse, adaptar su cuerpo a un nuevo tipo de arquitectura, enfrentar sus prácticas saberes a las nuevas condiciones las cuales están enfocadas en la normatización de la vida de los habitantes, creándoles necesidades que sólo pueden ser satisfechas reproduciendo las practicas del capitalismo.

En lugar de progresar, pierden su independencia, dejan de ser autosuficientes, quedan desempleados y se vuelven más vulnerables ante las fuerzas del capital. Se convierten en mano de obra barata, que migran a otras ciudades y municipios. El proceso del destierro se completa y las promesas de desarrollo se alejan de sus espacios.

Existe un desconocimiento por parte del gobierno y sus instituciones sobre cada territorio y su población en cuanto a la forma en que ellos se apropian de él; proyectos como el de las ciudades rurales sustentables evidencia esta situación y dejan latente la manifestación de un desinterés por entender cuál es la realidad del territorio mexicano, ya que nada es homogéneo, cada territorio es singular y merece ser tratado como tal.

Hace falta más planeación y gestión con participación de las comunidades y un mayor análisis por parte del gobierno sobre las características de su territorio y las poblaciones que en el habitan para que pueda ofrecer las condiciones apropiadas para que en él se lleven adecuadamente los proceso de vida de las personas. Aunque es complicado cambiar esta realidad ya que los intereses principales que promueven las reubicaciones son económicos y políticos y no humanitarios.

La tesis ratifica que las reubicaciones no solucionan los problemas de pobreza ni aseguran progreso o vivir mejor, algunas poblaciones se adaptan y otras rechazan el cambio; a través de la comparación se pudo evidenciar estas condiciones.

Algunos temas que durante el desarrollo de esta tesis me parecen de gran interés para seguir profundizando son:

- Los imaginarios de apropiación de ser habitantes en la ciudad rural sustentable.
- La situación de los Zoques desplazados de su territorio por causa de las represas construidas.
- La religión en la Ciudad Rural Sustentable Nuevo Juan del Grijalva, como forma de apropiación.
- La situación política en el municipio de Santiago El Pinar.
- Seguimiento de la apropiación por parte de la población de la infraestructura otorgada en las ciudades rurales sustentables..
- Problemas sociales generados por la ingesta de alcohol la cual hace parte de la tradición religiosa de Santiago El Pinar.

Bibliografía

- Adorno, T. Horkheimer, M. (1998). *Dialéctica de la Ilustración. Fragmentos filosóficos*. Introducción y traducción de Juan José Sánchez. Editorial Trotta.
- Aguado, J. C. Portal, M. (1992) *Identidad, Ideología y Ritual*. UAM Iztapalapa. México.
- Aguilar, E., Díaz M., Viqueira P., (2010). Los otros acuerdos de San Andrés Larráinzar (1959-2005) en *Los indígenas de Chiapas y la rebelión zapatista. Microhistorias políticas*. Estrada M., Viqueira J. coordinadores. El Colegio de México.
- Alimonda, H. (2002), "Introducción: política, utopía, naturaleza" en *Ecología Política: naturaleza, sociedad y utopía*, CLACSO, México, pp. 7-14
- Álvarez-Gayou, J. (2010). *Como hacer investigación cualitativa. Fundamentos y metodología*. Fortino Vela Peón *Un acto metodológico básico de la entrevista social: la entrevista cualitativa*. Editorial Paidós Educador, S.A.
- Álvarez, R.; Burguete A.; Torres, J. (2002). *Santiago El Pinar: nuevos municipios en Chiapas: un análisis de coyuntura*. Proyecto de investigación del CIESAS-Sureste. Burguete A.; Leyva, X., coordinadoras. Con financiamiento de la Fundación Ford. Colección Working Papers "Voces de la remunicipalización".
- Ángel, A. (2015). *La fragilidad ambiental de la cultura. Historia y medio ambiente*. Editorial de la Universidad Nacional de Colombia.
- Arévalo, M. (2012). *Prácticas espaciales y socioeconómicas en la Ciudad Rural Sustentable "Nuevo Juan del Grijalva"*. Tesis de Maestría en Antropología Social. Centro de Investigaciones y Estudios Superiores en Antropología Social. CIESAS Sureste.
- Arévalo, M. López, L. (2017, abril 27). *Las ciudades rurales sustentables: reubicación, desarrollo y despojo* presentado en coloquio: *Procesos de migración interna en el México actual. Miradas desde la Geografía*". Instituto de Geografía, UNAM.
- Arriarán, S. (1999). "El concepto de símbolo en Ricoeur". En: *La fábula de la identidad perdida. Una crítica a la hermenéutica contemporánea*. Ed. Itaca. México.
- Baczko, B. (1999). *Los imaginarios sociales*. Buenos Aires, Nueva Visión.
- Barreda, A. (2002) *Mesoamérica: los ríos profundos: alternativas plebeyas al Plan Puebla-Panamá*. México: Instituto Maya: El Atajo: Casa Juan Pablos: UNORCA.
- Berger, P. Luckmann, T. (1993). *La construcción social de la realidad*. Amorrortu editores
- Bourdieu, P. (1988). *Cosas dichas*. Editorial Gedisa. México
- Bourdieu, P. (2011). *Las estrategias de la reproducción social*. Siglo Veintiuno Editores. S. A. Argentina.

Burguete A.; Leyva, X., (2002). Santiago El Pinar: nuevo municipio. CIESAS, Fundación Ford.

Burguete A.; Leyva, X., (2004) La remunicipalización de Chiapas: lo político y la política en tiempos de contrainsurgencia. CIESAS: Miguel Ángel Porrúa: Camara de Diputados LX legislatura.

Castells, M. (1997). La era de la información. Volumen II *La era de la información, Economía, sociedad y cultura*, Alianza, Madrid.

Cazal, A.; López. L. (2007). Urbanización y áreas naturales protegidas. Capítulo X en *Metropolización, concentración económica y desigualdades espaciales en México y Francia*. Diana R. Villareal González. Dominique Mignot (coordinadores) Colección Teoría y Análisis Universidad Autónoma Metropolitana Unidad Xochimilco División de Ciencias Sociales y Humanidades

Centro de Estudios para el Desarrollo Municipal y Políticas Públicas (CEDES) (2008). *Ciudades rurales Sustentables. Referentes para la formulación del Plan Maestro*. México: Universidad Autónoma de Chiapas. Tuxtla Gutiérrez, Chiapas.

Comité Estatal de Información Estadística y Geográfica (CEIEG), (2012) Coberturas geográficas digitales básicas. Gobierno del Estado de Chiapas, Tuxtla Gutiérrez, Chiapas.

Cuadriello, H. (2008). Las regiones de Chiapas. En *Los Pueblos Indígenas de Chiapas: Atlas Etnográfico*. Margarita Nolasco Armas (editor). Instituto Nacional de Antropología e Historia (INAH), México City.

Dávila, E. Kessel, G y Levy, S. (2002). El sur también existe: un ensayo sobre el desarrollo regional de México economía mexicana. *Nueva Época* volumen XI, número 2, México, segundo semestre.

De Alba, M. (2004). Mapas mentales de la Ciudad de México: una aproximación psicosocial al estudio de las representaciones espaciales. *Estudios demográficos y urbanos: México, D.F. El Colegio de México, Centro de Estudios Demográficos y de Desarrollo Urbano: v. 19, no. 1 (55) (ene.-abr.), p. [115]-143*

Esponda, V. (1993). La población indígena en Chiapas. *Nuestros pueblos* Víctor Manuel Esponda compilador, Gobierno del Estado de Chiapas. Consejo Estatal de Fomento a la Investigación y Difusión de la Cultura DIF-Chiapas/Instituto Chiapaneco de Cultura.

Esquivel, M., (2004). Vida cotidiana e identidad. En: *Identidades Urbanas*. Sergio Tamayo y Kathrin Wildner coordinadores. *Cultura Universitaria 85 Serie Ensayo*. Universidad Autónoma Metropolitana.

Fábregas, A. (2012). El mosaico Chiapaneco. *Etnografías de las culturas indígenas*. Comisión nacional para el desarrollo de los pueblos indígenas.

Fazio, C. (2001). Plan Puebla Panamá Caballo de Troya del Capital Transnacional en el Sureste. Sobre la marcha; Fernando Michel y María Escárzaga coordinadores. Universidad Autónoma Metropolitana.

Foucault, M. (1997). Esto no es una pipa. Ensayo sobre Magritte, Editorial Anagrama Barcelona.

Foucault, M. (1981). *La gubernamentalidad* [Exposición realizada en el Colegio de Francia en enero de 1978] Espacios de poder. Editorial La Piqueta, Madrid, pp. 9-26.

Gómez, L. (2011). Indígenas mexicanos y rebeldes: procesos educativos y resignificación de identidades en Los Altos de Chiapas. Premio Fray Bernardino de Sahagún 2010 Universidad de Ciencias y Artes de Chiapas. Centro De Estudios Superiores de México y Centroamérica

Geertz, C. (1973). La interpretación de las culturas. Editorial Gedisa. Traducción:

Giménez G, (2002). Paradigmas de identidad. En: Sociología de la identidad coordinador: Aquiles Chihu Amparán. Universidad Autónoma Metropolitana Unidad Iztapalapa

Giménez G, (2007). Estudios sobre la cultura y las identidades sociales. México. Consejo Nacional para la Cultura y las Artes, ITESO.

González, D. (2009). Polarización regional entre Puebla y Tlaxcala: la influencia de la industria automotriz. México, UAM_X, CONACYT.

Guzmán, V. (2005) El espacio (con) sentido de la plaza Tlalpan y San Jacinto. Anuario de Espacios Urbanos. Historia, cultura, diseño. Universidad Autónoma Metropolitana.

Guzmán, V. (2007). El proyecto arquitectónico y urbanístico. Los desafíos del Bando 2. Evaluación de las políticas habitacionales en el Distrito Federal 2002-2006. Sergio Tamayo coordinador. México.

Habermas, J. (1986). Ciencia y técnica como "Ideología". Traducido por Manuel Jiménez Redondo. En: Ciencia y técnica como ideología. Tecnos, Madrid,

Haesbaert, R. (2011). El mito de la desterritorialización: del "fin de los territorios" a la multiterritorialidad. Traducción Marcelo Canossa. México: Siglo XXI.

Harvey, N. (2000) La Rebelión de Chiapas. La lucha por la tierra y la democracia. Traducción de Rafael Vargas. Colección Problemas de México. Ediciones Era.

Hernández, G., Rodríguez, C. (2012) Ciudades Rurales y sus reconfiguraciones territoriales en Chiapas y Puebla en: Teorías, enfoques sociales y problemas nacionales. *Veredas*, Revista de pensamiento sociológico año 13

Lefebvre, H. (1961) Introducción al Marxismo. Eudeba, Buenos Aires

Leff, E. (2007). Saber ambiental, sustentabilidad, racionalidad, complejidad, poder. Siglo XXI editores en coedición con el centro de investigaciones interdisciplinarias en

ciencia y humanidades, UNAM y con el programa de Naciones Unidas Para el Medio Ambiente, PNUMA.

Leff, E. (2008). Discursos sustentables. Siglo XXI Editores. México.

Le Goff, J. (1991). El orden de la memoria. El tiempo como imaginario. Ediciones Paidós

Lindón, A. (2000). La Vida cotidiana y su espacio-temporalidad. Rubí (Barcelona): Anthropos Editorial; El Colegio Mexiquense/Centro Regional de Investigaciones Multidisciplinarias (UNAM).

Lindón, A., y Hiernaux, D. (2012). Geografías de lo imaginario. Universidad Autónoma Metropolitana. Anthropos.

Lisbona, M. (2006). Olvidados del neozapatismo: los zoques chiapanecos. Estudios Sociológicos XXIV: 71.

López, L. (2008). "Espacio, imaginarios y poder", en Gatica Lara et al., Poder, actores e instituciones, UAM/Ediciones En Sociales, México, 2008, p. 272

Llanos, L. (2013). Territorio y apropiación del espacio social en los Altos de Chiapas. El caso de la comunidad indígena de Zinacantán. Universidad Autónoma Metropolitana.

López, L. (2013) "Artes visuales y procesos de territorialización en contextos de narcoviolencia" Argumentos. México vol.26 no.71 México enero abril.

López, L. Figueroa (2010) La geografía cultural en México: entre viejas y nuevas tendencias en: Hiernaux Daniel (director) Construyendo la geografía humana. Universidad Autónoma Metropolitana-Iztapalapa /Anthrophos. ISBN: 978-84-7658-962-5. Págs. 205-228.

Macías, J. (2008). *Reubicaciones por desastre*. Análisis de intervención gubernamental comparada. Ciudad de México. CIESAS/SEDESOL/CONACYT.

Macías, J. (2009). El modo de orientación de las reubicaciones en Jesús Manuel Macías Medrano (compilador). *Investigación evaluativa de reubicaciones humanas por desastres en México*, México, Fondo sectorial/CIESAS.

Malinowski, B. (1986) Los Argonautas del Pacífico occidental I Un estudio sobre comercio y aventura entre los indígenas de los archipiélagos de la Nueva Guinea melanésica Prólogo de James G. Frazer . Planeta Agostini.

Modiano, N. (1974). La educación indígena en los Altos de Chiapas. Instituto Nacional Indigenista y Secretaria de Educación pública. México.

Monnet, J. (1999). Globalización y territorialidades areolar y reticular: los casos de Los Ángeles y la Ciudad de México. En: ponencia presentada para V Seminario

Internacional de la Red Iberoamericana de Investigación sobre globalización y territorio, 21 al 24 de septiembre, Toluca, México.

Muñoz, J. (1991). "La relación sociedad-naturaleza en la historia" en *Ecología Política. Naturaleza, sociedad y utopía*, CLACSO, Argentina, pp. 7-14.

Navarrete, C. (2006). *La Región Mesoamericana: Sureste de México y América Central*. París. Banco Centroamericano de Integración Económica: OCDE.

Nolasco, M. (2008). *La religión en el mundo indígena chiapaneco*. En: *Chiapas indígena en los pueblos indígenas de Chiapas: atlas etnográfico*.

Organización Nacional Indígena de Colombia (ONIC) (2002). *Plan de vida Curripaco y Yeral*. Ediciones Turdakke/"Mirar el pasado, presente y futuro para ser sabios" (Lengua Tule). Almaciga Grupo de Trabajo Intercultural, Cooperación Española, WATU Acción Indígena, AICURIGUA

Organización para la Cooperación y el Desarrollo Económicos (OCDE) (2006). *La Región Mesoamericana: Sureste de México y América Central Estudios Territoriales de la ODCE*.

Ortiz, M., (2012). *Lengua e Historia entre los Zoques de Chiapas. Castellанизación, desplazamiento y permanencia de la lengua zoque de Chiapas (1870-1940)*. El Colegio de Michoacán, Universidad de Ciencias y Artes de Chiapas.

Pickard, M. (2012). *El ABC de las Ciudades Rurales Sustentables*. Radio Zapatista. Recuperado en: https://radiozapatista.org/pdf/ABC_CRS.pdf

Porto-Gonçalves, C. (2004). ¿Hay límites para la relación de las sociedades con la naturaleza? en *O desafío ambiental*, PNUMA, Brasil.

Rapoport, A. (1978). *Aspectos humanos de la forma humana, hacia una confrontación de las ciencias sociales con el diseño de la forma urbana*. Barcelona, Gustavo Gili.

Sánchez, J. (2001). *Introducción*. En: Horkheimer, Max y Theodor Adorno. 2001. *Dialéctica de la ilustración. Fragmentos filosóficos*. Madrid: Trotta.

Sánchez, M. (1991). *Santiago El Pinar y sus comunidades en Nuestra Sabiduría Chiapas*, México Instituto Chiapaneco de Cultura.

Sandoval, J. (2007). *El Plan Puebla-Panamá y El Plan Colombia: Proyectos Geoestratégicos para la conformación de las nuevas fronteras geopolíticas del Área de Libre Comercio de las Américas (ALCA)*. En: *Plan Puebla- Panamá: ¿Integración para el desarrollo?* Pohlenz, Juan y Juan Manuel Sandoval (Coordinadores), Universidad Intercultural de Chiapas y Centro de Estudios de Fronteras y Chicanos, A. C. Sede Chiapas. San Cristóbal de Las Casas, Chiapas. 2007. Pp. 39-74. ISBN 978-970-764-250-8.

Sennett, R. (1975). *Vida urbana e identidad personal. Los usos del desorden*. Barcelona. Península

Sartori, G. (2002). Comparación y método comparativo. En: Sartori, Giovanni y Leonardo Morlino (Compiladores) . La comparación en las Ciencias Sociales. Madrid, Alianza.

Secretaria de Integración Económica Centroamericana (SIECA) (2012). Comercio Exterior Centroamericano. Boletín: Enero – diciembre.

Stoll, D. (1999) Entre dos fuegos: en los pueblos Ixiles de Guatemala. Ediciones Abya Yala. Quito Ecuador.

Toledo, V. (2016) “Crisis de la modernidad y ecología política”, en Ecocidio en México, La batalla final es por la vida. Ed. Grijalbo, México, pp. 25-43.

Vergara, A. (2003). Prólogo. En: Licona Ernesto. *Producción de Imaginarios Urbanos: Dibujos de un Barrio*. Puebla. Benemérita Universidad Autónoma de Puebla.

Villafuerte Solís, Daniel (2004). *La Frontera sur de México: del TLC México-Centroamérica al Plan Puebla-Panamá*. México: Plaza y Valdés: UNAM, Instituto de Investigaciones Económicas.

Villafuerte Solís, Daniel, Salvador Meza Díaz, Gabriel Ascencio Franco, Ma. Del Carmen García Aguilar, Carolina Rivera Farfán, Miguel Lisboa Guillén, Jesús Morales Bermúdez (1999). La tierra en Chiapas, viejos problemas nuevos. Editores Plaza y Valdés.

Villa Rojas, A. (1973). Notas sobre los Zoques de Chiapas, México. *América indígena*, Vol. 33, pp. 1031-1070. México.

Villa Rojas, A., Velazco, J, Báez, F, Córdoba, F., y Dwight, N. (1975). Los Zoques de Chiapas. Instituto Nacional Indigenista y Secretaria de Educación Pública. México.

Villa Rojas, A., Velazco, J, Báez, F, Córdoba, F., y Dwight, N. (1990). Los Zoques de Chiapas. Instituto Nacional Indigenista y Secretaria de Educación Pública. México. Consejo Nacional para la Cultura y las Artes. Colección Presencias

Viqueira, J; Sonnleitner, W. (2000). Democracia en tierras indígenas. Las elecciones en los Altos de Chiapas (1991-1998)

Viqueira, J. (2002). Encrucijadas Chiapanecas. Economía, religión e identidades. El Colegio de México.

Weber, M. (2005). Economía y sociedad. Esbozo de sociología comprensiva. Fondo de Cultura Económica. México.

Weber, M. (2001) Ensayos sobre metodología sociológica Amorrortu editores. Traducción Jose Luis Etcheverry.

Weber, M. (2004). Estructuras de poder. Ediciones Coyoacán S.A. C.V. Traducción Rufino Arar

Wilches-Chaux, G. (1993). La vulnerabilidad global. En: Los Desastres no son naturales. Compilador Andrew Maskrey. La red.

Consultas en línea

Arvizu, G. (2009). El Deslizamiento en el Río Grijalva, Chis. Especialidad Geología <http://www.ai.org.mx/ai/archivos/coloquios/7/El%20Deslizamiento%20en%20el%20Ri%20o%20Grijalva.pdf>

Asociación de Amigos del País (2004). *Diccionario Histórico Biográfico de Guatemala*. Fundación para la Cultura y el Desarrollo. Guatemala, Guatemala. Recuperado de: <https://wikiguate.com.gt/aldeas-modelos/>

Bachelard (2000). La poética del espacio. Fondo de cultura económica México - Argentina - Brasil - Colombia - Chile – España - Estados Unidos De América - Perú - Venezuela. Traducción Ernestina De Champourcin. Recuperado de:

https://monoskop.org/images/1/16/Bachelard_Gaston_La_poetica_del_espacio.pdf

Banco Mundial (BM) (2009) informe sobre el desarrollo mundial. Una nueva geografía económica Panorama general. Recuperado de: http://siteresources.worldbank.org/INTWDR2009/Resources/WDR_OVERVIEW_ES_Web.pdf

Baraño, A., Catedra, M., Devillard, M., y García, J. (2007). Diccionario de relaciones interculturales: diversidad y globalización. Recuperado de: https://books.google.es/books?id=e613wvN22EoC&printsec=frontcover&hl=es&source=gbg_ge_summary_r&cad=0#v=onepage&q&f=false

Barbosa, F. (2017) El hallazgo de un tesoro en la selva de Chiapas. Cuarto Poder de Chiapas 23 de junio. Recuperado de: <http://www.cuartopoder.mx/elhallazgodeuntesoroenlaselvadechiapas-206961.html>

Barreda, A. (2002) El Plan Puebla Panamá. Biodiversidad 33. Recuperado de: <https://www.grain.org/es/article/entries/938-el-plan-puebla-panama>

Bellinghausen, H. (8 de septiembre de 2007). Por la fuerza abren carreteras en tierras zapatistas hacia Montes Azules. *La Jornada*. Recuperado de: <http://www.jornada.unam.mx/2007/09/08/index.php?section=sociedad&article=033n1soc>

Bellinghausen, H. (29 de septiembre de 2008). Promotores del turismo en Chiapas ignoran a indígenas y sus tradiciones *La Jornada*. Recuperado de: <http://www.jornada.unam.mx/2008/09/29/index.php?section=politica&article=019n1po>

|

Bellinghausen, H. (11 de marzo de 2010). Con celeridad avanza edificación de la ciudad rural de Santiago el Pinar, en Chiapas. *La Jornada*. Recuperado de: <http://www.jornada.com.mx/2010/03/11/politica/014n1pol>

Blasco, J. (2016). El modelo original de la ciudad-jardín (Garden City). Recuperado de: <http://urban-networks.blogspot.com.co/2016/02/el-modelo-original-de-la-ciudad-jardin.html>

Blog Sipaz (2010). Chiapas: comunicado de las Abejas denuncia construcción de Ciudades rurales en los Altos de Chiapas. Recuperado de: <https://sipaz.wordpress.com/2010/05/29/chiapas-comunicado-de-las-abejas-denuncia-construccion-de-ciudades-rurales-en-los-altos-de-chiapas/>

Capdepon, J. (2011). Mesoamérica o el Proyecto Mesoamérica: La historia como pretexto. *Liminar*, 9 (1), 132-152. Recuperado de: http://www.scielo.org.mx/scielo.php?script=sci_arttext&pid=S1665-80272011000100010&lng=es&tlng=es

Capote, N. (2011) Del PPP al Proyecto Mesoamérica. Ejes de infraestructura y competitividad. Investigación, Texto, Ilustraciones y Diseño: (Otros Mundos, AC) Material realizado con el apoyo de Siemenpuu Foundation. Recuperado de: http://otrosmundoschiapas.org/materiales/docs/pdf/folletos/serie_dictadura_capital/manual_pmesoamerica1.pdf

Castillo, A. (2000). Asedio a Montes Azules Historia de la verdadera destrucción de la Selva Lacandona. *La Jornada*, 14 de junio. Recuperado de: <http://www.jornada.unam.mx/2000/06/14/oja38-historia.html>

Centro de Investigaciones y Estudios Superiores en Antropología Social (CIESAS) Plan Puebla-Panamá Documento Base. Capítulo México. Recuperado de: <http://www.ciesas-golfo.edu.mx/istmo/docs/pppbase/indice.htm>

Comité Estatal de Información Estadística y Geográfica de Chiapas (CEIEG) Atlas de Peligros de Ostucán. Recuperado de: http://www.ceieg.chiapas.gob.mx/home/wp-content/uploads/downloads/riesgosypeligros/informesmunicipales/PELIGROS_OSTUACAN.pdf

Corredor, F.; Iñiguez, L. (2016). La foto-provocación como método. Su aplicación en un estudio de la autonomía en personas con diagnóstico de Trastorno Mental Severo. Recuperado de: https://ddd.uab.cat/pub/artpub/2016/165782/empiria_a2016m9-12n35p175.pdf

Crónica (2010). Avances importantes en las Ciudades Rurales de Santiago El Pinar e Ixhuatán. Recuperado de: <http://www.cronica.com.mx/notas/2010/512619.html>

Diario Oficial (16 de junio de 2010) Lineamientos y criterios generales para la definición, identificación y medición de la pobreza. Recuperado de:

<https://www.coneval.org.mx/Medicion/MP/Paginas/Que-es-la-medicion-multidimensional-de-la-pobreza.aspx>

Entregan Calderón y Sábines la primera ciudad rural de Chiapas. (2009, Septiembre 18) Periódico *La Jornada* p. 18. Recuperado de: <http://www.jornada.unam.mx/2009/09/18/politica/018n1pol>

Espoir Chiapas (2017, agosto 10). Blog d'information et de réflexion sur le Chiapas et la lutte autonome en France et dans le monde. Blog de información y reflexión sobre Chiapas y la lucha autónoma en Francia y el resto del mundo. Recuperado de: <https://espoirchiapas.blogspot.com/2017/08/hace-14-anos-nacian-los-5-caracoles.html>

Esquivel, E. (2015, abril 11). Canasta básica y el fracaso de los programas para combatir la pobreza. Recuperado de: <https://www.sdpnoticias.com/nacional/2015/04/11/canasta-basica-y-el-fracaso-de-los-programas-para-combatir-la-pobreza>

Fernández, O. (2003). Tópicos del Humanismo, No. 90. Recuperado de: <http://www.geiuma-oax.net/Web/docs/agenteactor.htm>

Flores, N. (2007). Con celeridad avanza edificación de la ciudad rural de Santiago el Pinar, en Chiapas. *Revista Contralinea periodismo de investigación*. Publicado: abril 1a quincena de 2007, Año 5, No.76. Recuperado de: <http://www.jornada.unam.mx/2010/03/11/politica/014n1pol>

Giménez, G. (2005), "Territorio, paisaje y apego socio-territorial", en: Culturas populares e indígenas, Región Cultural CONACULTA, México, pp. 315-328. Recuperado de: <http://trabajaen.conaculta.gob.mx/convoca/anexos/TerritorioPaisajeyapegosocioterritorial.PDF>; accesado el 25 de agosto de 2007

Giménez, G. (2009). Territorio, Cultura e Identidades. La región socio-cultural. Recuperado de: http://www.culturascontemporaneas.com/contenidos/region_socio_cultural.pdf

Haesbaert, R. (2013). Del mito de la desterritorialización a la multiterritorialidad. *Cultura y representaciones sociales*, 8(15), 9-42. Recuperado de http://www.scielo.org.mx/scielo.php?script=sci_arttext&pid=S2007-81102013000200001&lng=es&tlng=es.

H. Ayuntamiento de Ostuacán. (2016). Plan Municipal de Desarrollo Ostuacán 2015-2018. Recuperado de: <http://ostuacan.com/wp-content/uploads/2017/06/pdm-2015-2018.pdf>

Heidegger, M. (1951). Construir, pensar y habitar. Recuperado de: http://blogs.fad.unam.mx/asignatura/camila_morales/wp-content/uploads/2013/06/Construir-pensar-habitar.-M.-Heidegger1.pdf

Henríquez, E. Urrutia, A. (2011, 30 de marzo). Fundan la segunda ciudad rural en los Altos de Chiapas. Periódico La Jornada p. 13. Recuperado de: <http://www.jornada.unam.mx/2011/03/30/index.php?section=politica&article=013n1po>

Hernández, E. (2015) Todo Chiapas en un mismo sitio Agencia Reforma. *Acusan en Chiapas elección de Estado*, 23 de junio de 2015. Recuperado de: <http://todochiapas.mx/chiapas/noticias-de-chiapas/acusan-en-chiapas-eleccion-de-estado/57600>

Instituto de Población y Ciudades Rurales (IPCR) (2012). Recuperado de: <http://www.ciudadesrurales.chiapas.gob.mx/diagnostico>

Instituto de Población y Ciudades Rurales (IPCR) (2015). Recuperado de: <http://www.ciudadesrurales.chiapas.gob.mx/njg-legalidad-gobierno>

Instituto de Población y Ciudades Rurales (IPCR) (2016). Recuperado de: http://www.ciudadesrurales.chiapas.gob.mx/sp_antecedentes

Instituto Nacional para el Federalismo y el Desarrollo Municipal (INAFED). Enciclopedia de los municipios y delegaciones de México. Estado de Chiapas, Santiago El Pinar. Recuperado de: <http://www.inafed.gob.mx/work/enciclopedia/EMM07chiapas/municipios/07119a.html> consultado :15 de marzo de 2015

Inter-American Development Bank (IADB) (s.f) El proyecto de integración y desarrollo Mesoamérica. Recuperado de: http://www.iadb.org/news/docs/Fact_Sheet_PM.pdf

Lynch, K. (1998). La imagen de la ciudad. Gustavo Gili, SL, Barcelona. Recuperado de: <https://docs.google.com/file/d/0BxvleL2ds-ZnS192QjhyVU0xa0U/preview>

Mançano, B. (s.f) Movimientos socioterritoriales y movimientos socioespaciales Contribución teórica para una lectura geográfica de los movimientos sociales. Recuperado de: <http://web.ua.es/en/giecryal/documentos/documentos839/docs/bmfunesp-5.pdf>.

Mejía, O. (2004) El posestructuralismo en la filosofía política francesa contemporánea. Recuperado de: <http://www.bdigital.unal.edu.co/1323/5/01PREL01.pdf>

El Heraldo de Chiapas (2017, 23 de enero). Para 2017 van otros mil mdp para la carretera Palenque-SCLC.. Recuperado de: <https://www.elheraldodechiapas.com.mx/local/para-2017-van-otros-mil-mdp-para-la-carretera-palenque-sclc/>

Plan Nacional 2013-2017. El Socialismo del Buen Vivir. Ecuador. Recuperado en: <http://www.buenvivir.gob.ec/el-socialismo-del-buen-vivir>

Programa de Naciones Unidas para el Desarrollo PNUD (1994). Informe Mundial sobre Desarrollo Humano. Una nueva forma de cooperación para el desarrollo. Recuperado en: http://hdr.undp.org/sites/default/files/hdr_1994_es_completo_nostats.pdf

Programa institucional "Instituto de Población y Ciudades Rurales, Periódico Oficial No.243, de fecha 14 de julio del 2010).

Presidencia de la Republica (2001) Plan Puebla Panamá Documento Base. Recuperado de: <http://www.diputados.gob.mx/comisiones/asunindi/dgmxuno.pdf>

Reyes, M., y López, A. (2011). Ciudades rurales en Chiapas: formas territoriales emergentes. Argumentos (México, D.F.), 24(66), 121-153. Recuperado de http://www.scielo.org.mx/scielo.php?script=sci_arttext&pid=S0187-57952011000200006&lng=es&tlng=es.

Rodríguez, C. (2012, junio 23). Cuatro heridas sobre el río Grijalva. La Jornada del Campo. Número 57 Suplemento Informativo de La Jornada. Recuperado en: <http://www.jornada.unam.mx/2012/06/23/cam-heridas.html>

SDPnoticias.com (2018, julio 1). Suspenden momentáneamente elecciones en Santiago el Pinar por incidente. Recuperado de: <https://www.sdpnoticias.com/local/chiapas/2018/07/01/suspenden-momentaneamente-elecciones-en-santiago-el-pinar-por-incidente>

Secretaria de Desarrollo Social (SEDESOL), Consejo Nacional de la Política de Desarrollo Social (CONEVAL) (s.f.). Informe Anual Sobre La Situación de Pobreza y Rezago Social Santiago el Pinar, Chiapas Recuperado de: https://www.gob.mx/cms/uploads/attachment/file/32907/Chiapas_119.pdf

Secretaria de Desarrollo Social (SEDESOL), Consejo Nacional de la Política de Desarrollo Social (CONEVAL) (s.f.). Informe Anual Sobre La Situación de Pobreza y Rezago Social, Ostucán, Chiapas. Recuperado de: https://www.gob.mx/cms/uploads/attachment/file/32852/Chiapas_062.pdf

Secretaria de Relaciones exteriores (SRE) (2012) Proyecto de Integración y Desarrollo de Mesoamérica. Libro Blanco. Recuperado de: <http://www.sre.gob.mx/images/stories/doctransparencia/rdc/8lbn.pdf>

Subsecretaría de Protección Civil (2009) Relatoría: Deslave Ocurrido el 4 de Noviembre del 2007 en la Comunidad Juan de Grijalva del Municipio de Ostucán. 22 de Julio. Recuperado de: <https://es.scribd.com/document/76544972/Relatoria-Deslave-Juan-de-Grijalva#>

Tuan, Y. F. (2007) Topofilia. Un estudio de las percepciones, actitudes y valores sobre el entorno. Traducción de Flor Duran de Zapata. Recuperado de: <http://es.scribd.com/doc/102293451/Fu-Tuan-Yi-Topofilia#scribd>

Universidad Intercultural de Chiapas (UNICH) (2011). Plan de Desarrollo de la Microrregión Santa Martha. Recuperado de: <http://www.unich.edu.mx/wp-content/uploads/2013/06/SAN-CRISTOBAL-2010.pdf>

Secretaría de Economía (30 de mayo de 2016) México cuenta con 12 Tratados de Libre Comercio. Recuperado de: <https://www.gob.mx/se/articulos/mexico-cuenta-con-12-tratados-de-libre-comercio?idiom=es>

Torre, D. (2017) Tierras zoques, perturbadas por proyectos extranjeros. AQINOTICIAS El Portal de la Esfera Pública. Recuperado de: <http://aquinoticias.mx/tierras-zoques-perturbadas-por-proyectos-extranjeros/>

Wilson, J. (2008). La Nueva Fase del Plan Puebla Panamá en Chiapas. Recuperado de: http://www.ecoportal.net/TemasEspeciales/Globalizacion/La_Nueva_Fase_del_Plan_Puebla_Panama_en_Chiapas

Weber, M. (1999). La sociología de la religión. Editado por elaleph.com. Recuperado de: http://www.ugr.es/~pgomez/docencia/fr/documentos/Weber.Max_Sociologia-de-la-religion.pdf

Weber, M. (2004). La ética protestante y el espíritu del capitalismo. Recuperado de: <http://medicinayarte.com/img/weber-max-la-etica-protestante-y-el-espíritu-del-capitalismo.pdf>

Villar (8 de noviembre de 2017). A 10 años del deslizamiento de Juan del Grijalva, Ostuacán
Diario Ultimátum. La verdad no se puede esperar del 8 de Noviembre de 2017. Recuperado de: <http://ultimatumchiapas.com/10-anos-del-deslizamiento-juan-del-grijalva-ostuacan/>

Taniguchi, H. (14 de febrero de 2011). Ciudad Sustentable: erradicar la pobreza a cambio de casa nueva. Santiago El Pinar: ¿Casas nuevas, vida nueva? Expansión en alianza con CNN. Recuperado de: <http://expansion.mx/nacional/2011/02/14/santiago-el-pinar-casas-nuevas-vida-nueva>

